

ESCALA 1:35000

## ANEXO III - MAPA 2 - MACROZONEAMENTO

### MACROZONA DE DESENVOLVIMENTO URBANO (MDU)

- Macroárea de Resiliência Urbana (MRU)
- Macroárea de Urbanização Consolidada (MUC)
- Macroárea de Qualificação Urbana (MQU)
- Macroárea de Transição Urbana (MTU)
- Macroárea de Industrialização e Desenvolvimento Econômico (MIDE)

Perímetro Urbano

Limite Municipal de Pouso Alegre

### MACROZONA DE DESENVOLVIMENTO RURAL E AMBIENTAL (MDRA)

- Macroárea de Desenvolvimento Rural Sustentável (MDRS)
- Macroárea de Preservação de Ecossistemas Naturais (MPEN)
- Macroárea de Preservação de Ecossistemas Naturais (MPEN) - PNMPA/ PFABF
- Macroárea de Resiliência e Recuperação Ambiental (MRRA)


Arruamento

Rios Principais

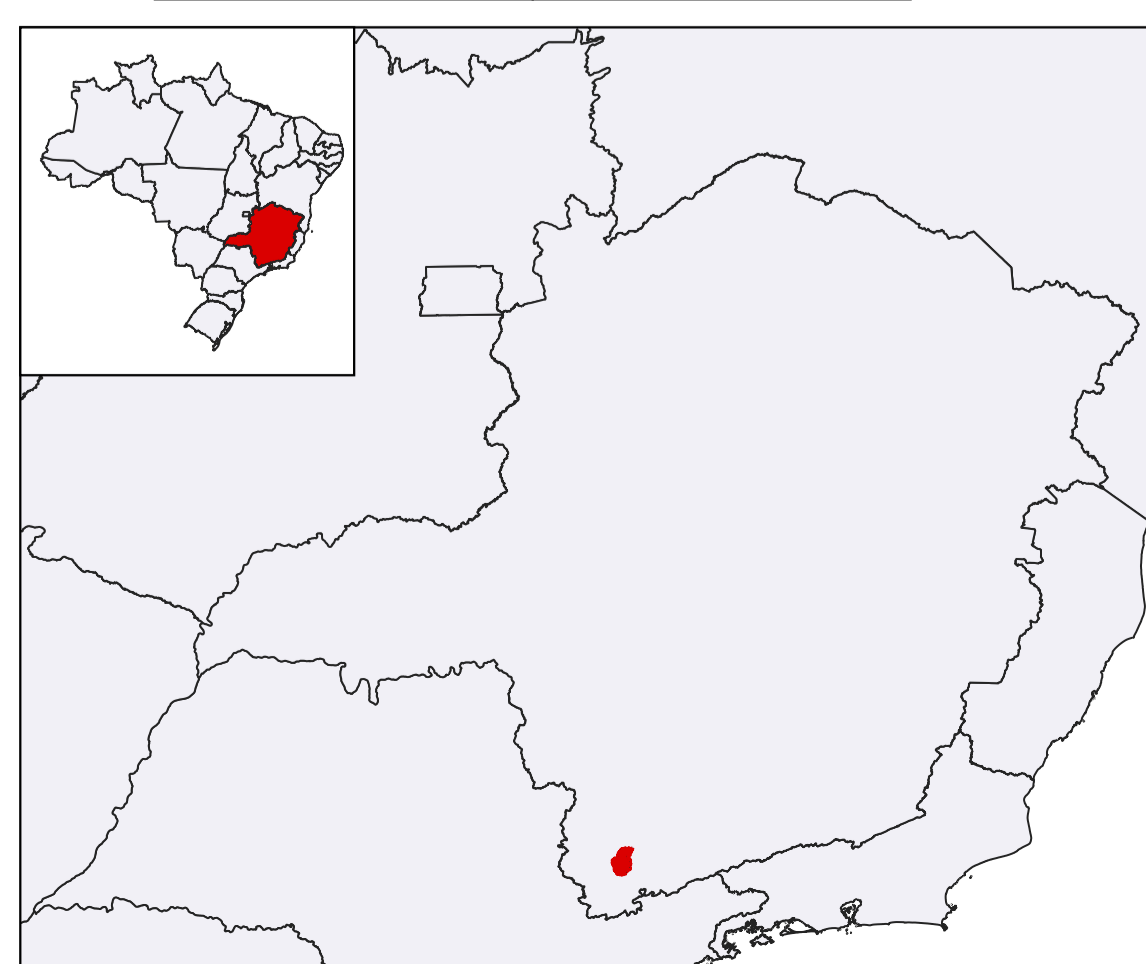
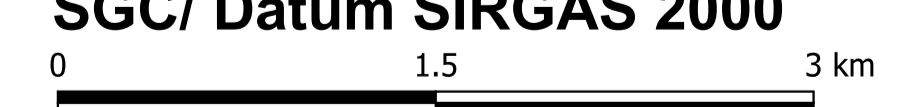
Demais Municípios

Rodovias

Curvas de Nível



SGC/ Datum SIRGAS 2000



**PLANO DIRETOR MUNICIPAL**  
POUSO ALEGRE

