

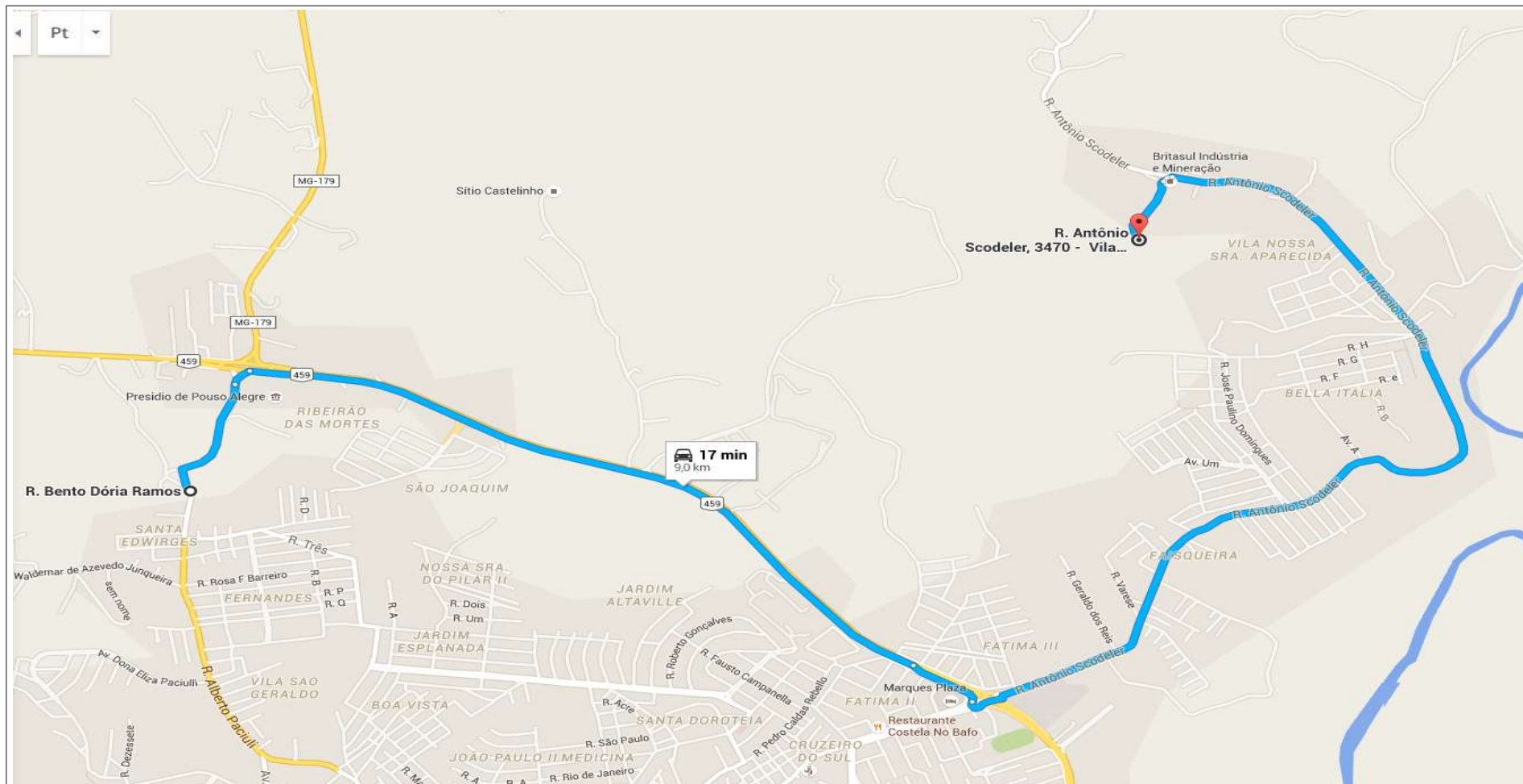
# Prefeitura Municipal de Pouso Alegre



Empreendimento: Projeto de Pavimentação e Qualificação de Vias Urbanas

CROQUI AGREGADOS PARA BASE - EXTRAÇÃO / LOCAL OBRA - DMT 9,00 KM

COORDENADAS GEOGRÁFICAS: LONGITUDE UTM 45° 54' 07.31" O / LATITUDE UTM 22° 11' 57.72" S

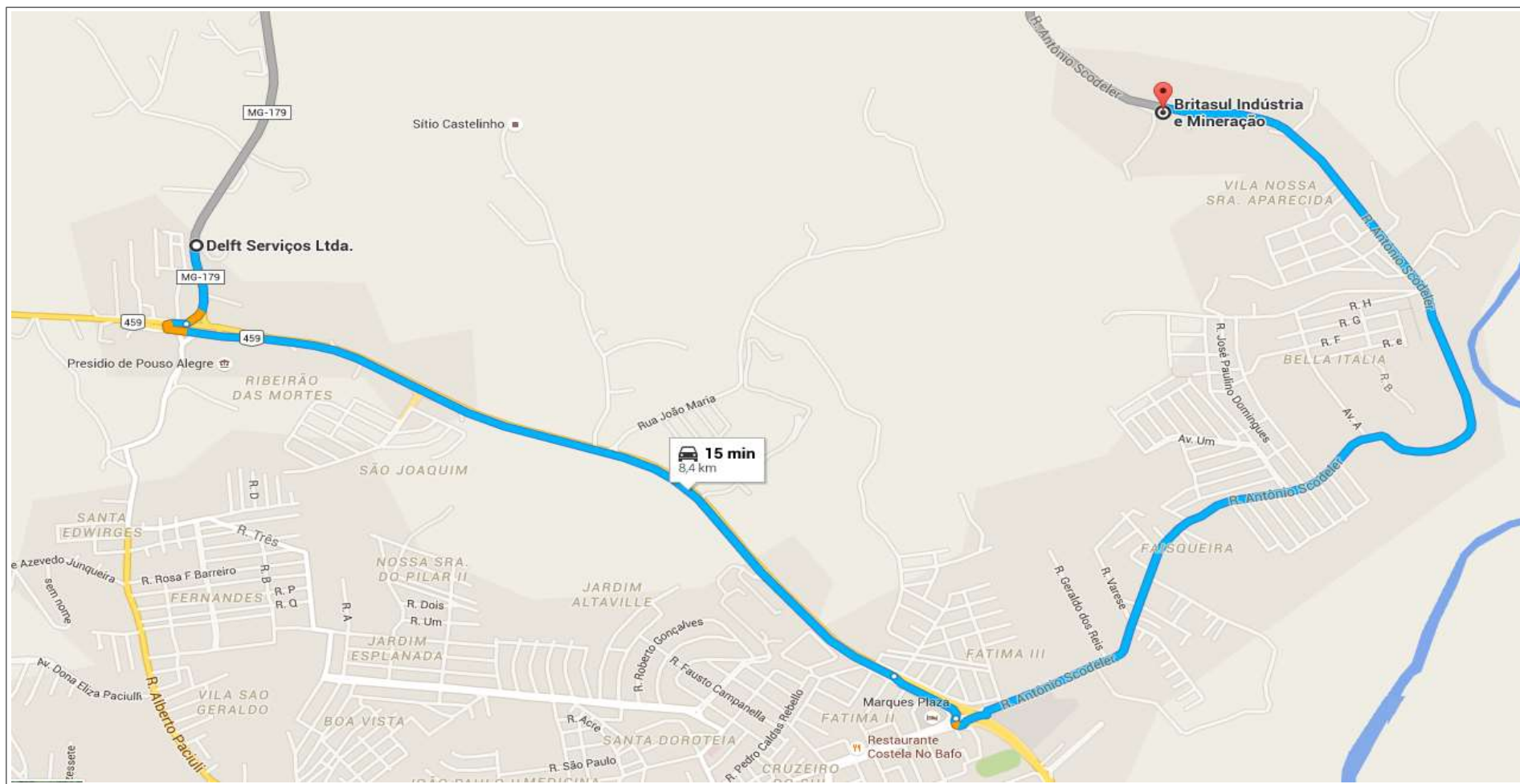


## Prefeitura Municipal de Pouso Alegre



Empreendimento: Projeto de Pavimentação e Qualificação de Vias Urbanas  
CROQUI AGREGADOS PARA CBUQ - EXTRAÇÃO / USINA - DMT 8,40 KM

COORDENADAS GEOGRÁFICAS: LONGITUDE UTM 45° 54' 07.31" O / LATITUDE UTM 22° 11' 57.72" S



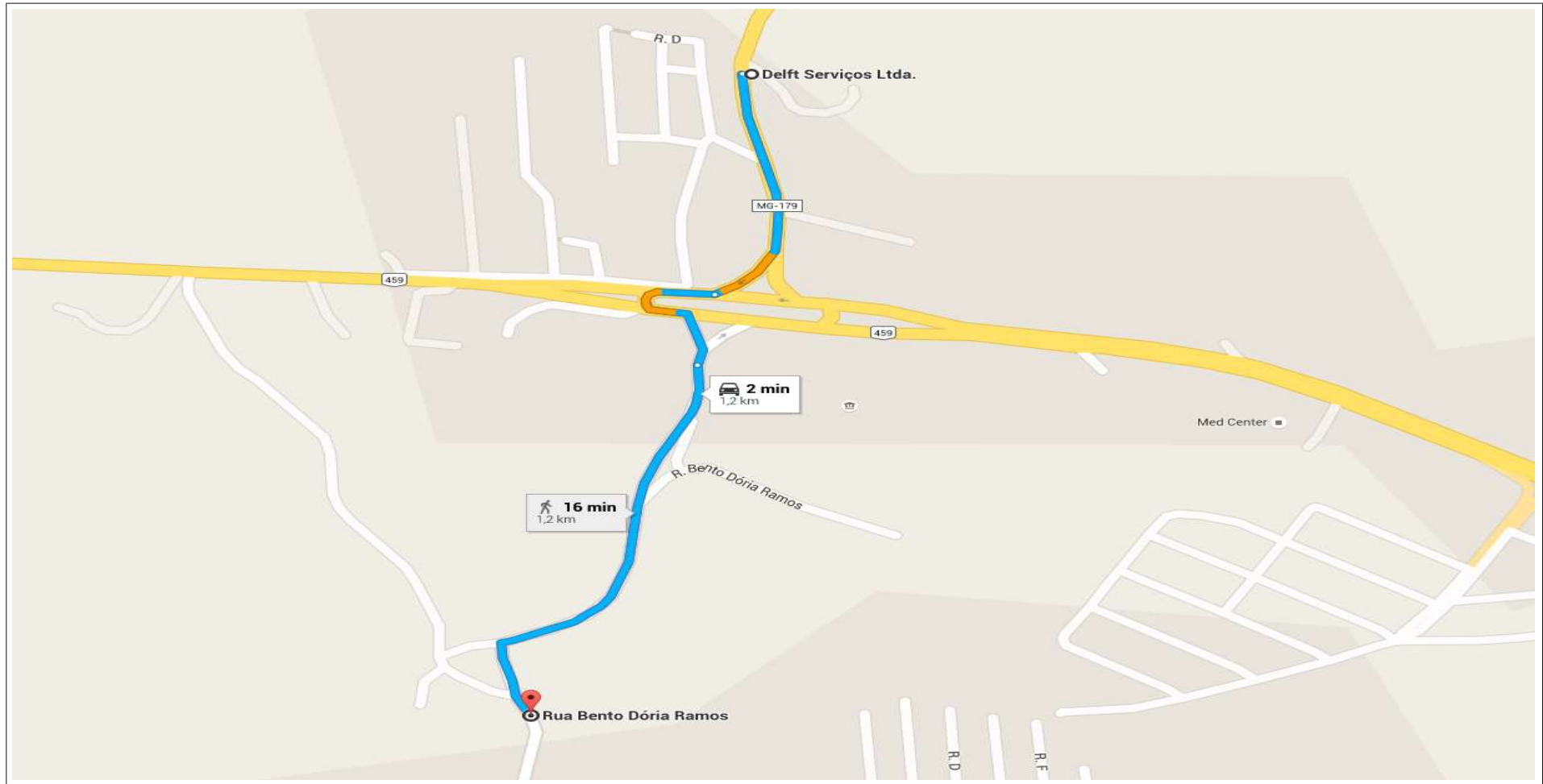
## Prefeitura Municipal de Pouso Alegre



Empreendimento: Projeto de Pavimentação e Qualificação de Vias Urbanas

CROQUI CBUQ - USINA / OBRA - DMT 1,20 KM

COORDENADAS GEOGRÁFICAS: LONGITUDE UTM 45° 54' 07.31" O / LATITUDE UTM 22° 11' 57.72" S



## Prefeitura Municipal de Pouso Alegre



Empreendimento: Projeto de Pavimentação e Qualificação de Vias Urbanas

CROQUI CBUQ - USINA / OBRA - DMT 1,60 KM

COORDENADAS GEOGRÁFICAS: LONGITUDE UTM 45° 54' 07.31" O / LATITUDE UTM 22° 11' 57.72" S

