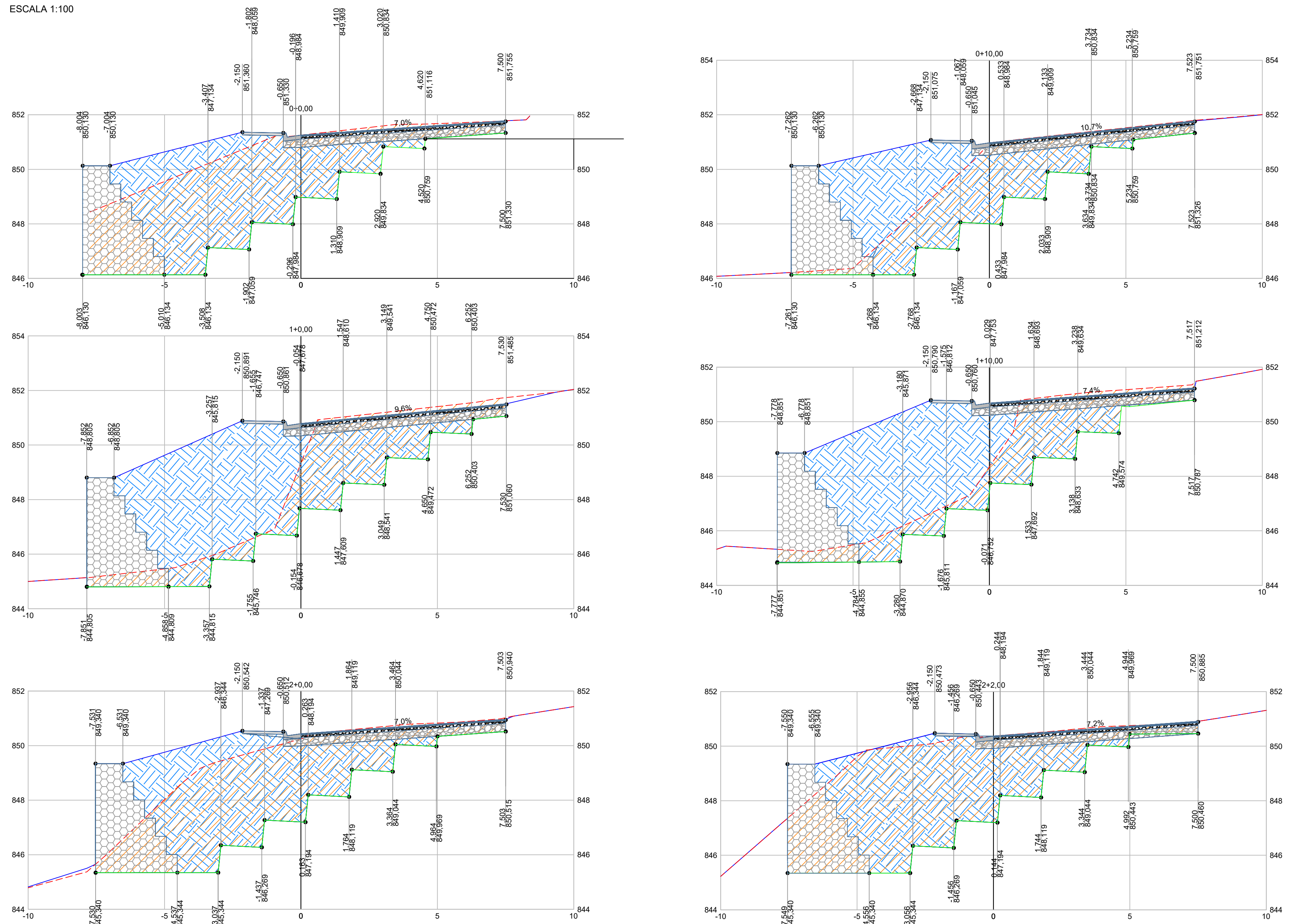


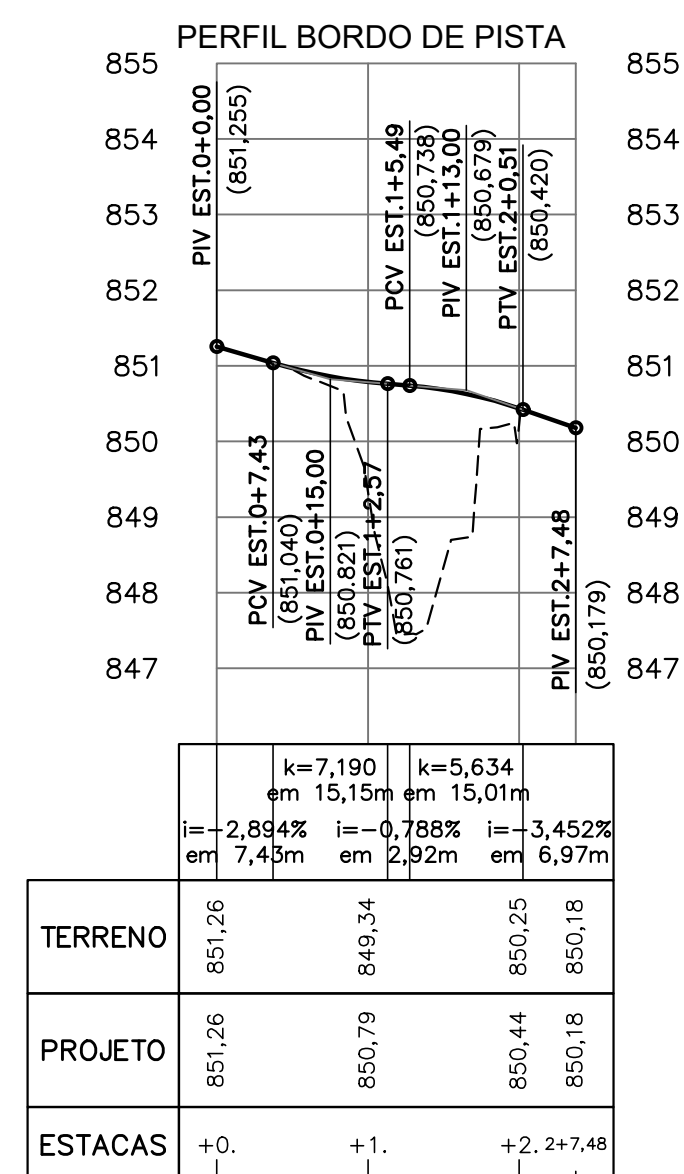
ESCAVAÇÃO DE PROTEÇÃO LATERAL  
VOLUME: 36,98 m³

MURO DE GABIÃO

ESCAVAÇÃO DE PROTEÇÃO LATERAL  
VOLUME: 46,87 m³



PROJETO DE TERRAPLENAGEM - PERFIL LONGITUDINAL  
ESCALA HORIZONTAL 1:1000  
ESCALA VERTICAL 1:100



LEGENDA-PLANTA:

- CURVA DE NÍVEL MESTRA
- CURVA DE NÍVEL INTERMEDIÁRIA
- LIMITE DA VIA EXISTENTE
- ESTACA
- SEÇÃO
- BORDO DA PISTA
- RAMPA EXISTENTE
- POSTE
- POÇO DE VISITA
- BOCA DE LOBO

LEGENDA-SEÇÃO:

- TERRENO NATURAL
- GREIDE PROJETADO
- LIMITE ESCAVAÇÃO
- CORTE
- ATERRO
- OFFSET DO ALINHAMENTO
- COTA PROJETADA

LEGENDA-PERFIL:

- TERRENO NATURAL
- GREIDE PROJETADO

NOTAS:

- COTAS EM METRO, EXCETO ONDE INDICADO;
- MARCO TOPOGRÁFICO COORDENADAS (ÉPOCA 2000.4):  
2.1. NORTE: 7.543.228,684 m;  
2.2. LESTE: 403.447,983 m;  
2.3. ALTITUDE ORTMÉTRICA: 855,88 m;

VOLUME TOTAL - BORDO DE PISTA

Estaca	Área de Corte (m²)	Área de Aterro (m²)	VOLUME DE CORTE (m³)	VOLUME DE ATERRO (m³)	VOLUM. CORTE ACUM. (m³)	VOLUM. ATERRO ACUM. (m³)	VOLUME LÍQUIDO (m³)
0+0,00	33,26	28,59	0,00	0,00	0,00	0,00	0,00
0+10,00	18,44	26,63	260,56	279,84	260,56	279,84	-19,29
1+00,00	18,75	37,27	185,53	321,26	446,08	601,11	-155,03
1+10,00	15,91	34,95	173,27	361,08	619,35	962,19	-342,84
2+00,00	29,45	28,37	226,80	316,60	846,15	1278,79	-432,63
2+20,00	36,26	27,81	65,59	56,08	911,74	1334,86	-423,12

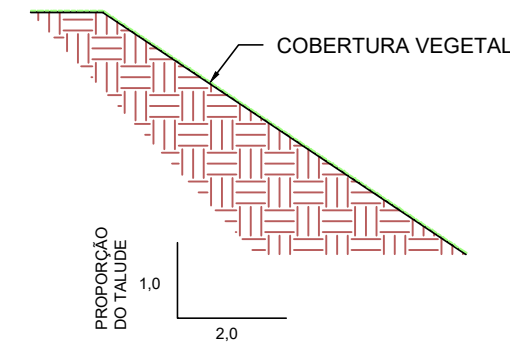
ELEMENTOS GEOMÉTRICOS - BORDO DE PISTA

Nº	DEFLEXÃO/AZIMUTE	TT (m)	R (m)	D/L (m)	AC	TE-PC	ET-PT	PONTO	PI	TE-PC	ET-PT
L1	343° 48' 08,32"	-	-	6,964	-	0+0,000	0+6,964	N E	-	7.543.228,5365 403.416,2202	7.543.230,2234 403.414,2774
C1	-	0,053	50,000	4,584	005° 15' 10,79"	0+6,964	0+11,548	N E	7.543.232,4260 403.413,6376	7.543.234,6779 403.413,2021	
L2	349° 03' 19,10"	-	-	35,930	-	0+11,548	2+7,478	N E	-	7.543.234,6779 403.413,2021	7.543.269,9544 403.406,3804

ÁREA DE GRAMA TOTAL (m²)  
207,48

MURO DE GABIÃO  
COMPRIMENTO (m) 42,65  
VOLUME (m³) 340,10

DETALHE DOS TALUDES DE ATERRO SEM ESCALA



Prefeitura Municipal de Pouso Alegre

---

PROJETO DE RECUPERAÇÃO DA RUA JACY FLORENCE M. FERNANDES

GERÊNCIA DE PROJETOS FELIPE GUIMARÃES ALEXANDRE CREA: MG-245.296/D	COORDENAÇÃO DE PROJETOS DENIS DE SOUZA SILVA CREA: MG-127.216/D
RESPONSÁVEL TÉCNICO ENGR. CIVIL FLÁVIA C. BARBOSA CREA: MG-187.842/D	PROJETO PEDRO HENRIQUE JUSTINIANO DESENHO ÉRIKA DE SOUSA SILVA

---

EMPREENHIMENTO: PROJETO DE RECUPERAÇÃO DA RUA JACY FLORENCE M. FERNANDES

ENDEREÇO RUA JACY FLORENCE M. FERNANDES, NOSSA SENHORA PILAR POUSO ALEGRE, MINAS GERAIS	DISCIPLINA TERRAPLENAGEM
ASSUNTO PLANTA BAIXA E PERFIL LONGITUDINAL SEÇÕES TRANSVERSAIS E TABELAS DE LOCAÇÃO TABELA DE VOLUMES TOTAIS E DETALHES	FASE DO PROJETO EXECUTIVO FOLHA Nº. ÚNICA

---

DATA INICIAL 14/04/2022	ESCALA INDICADA	REVISÃO ROO	ARQUIVO DAC-PMPA-RUF-TRP-ROO.DWG
----------------------------	--------------------	----------------	-------------------------------------