

DETALHE - ROTATÓRIA 02
ESCALA 1:250

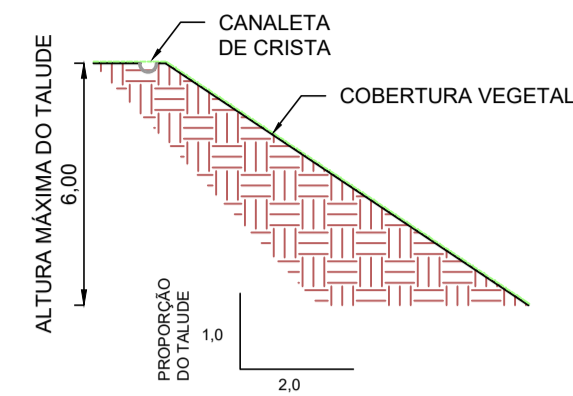
LEGENDA:

- CURVA DE NÍVEL MESTRA
- CURVA DE NÍVEL INTERMEDIÁRIA
- RAMO DE GIRO
- ESTACA
- SEÇÃO
- EIXO DA VIA PROJETADA
- CRISTA
- PE
- SITUAÇÃO DOS TALUDES

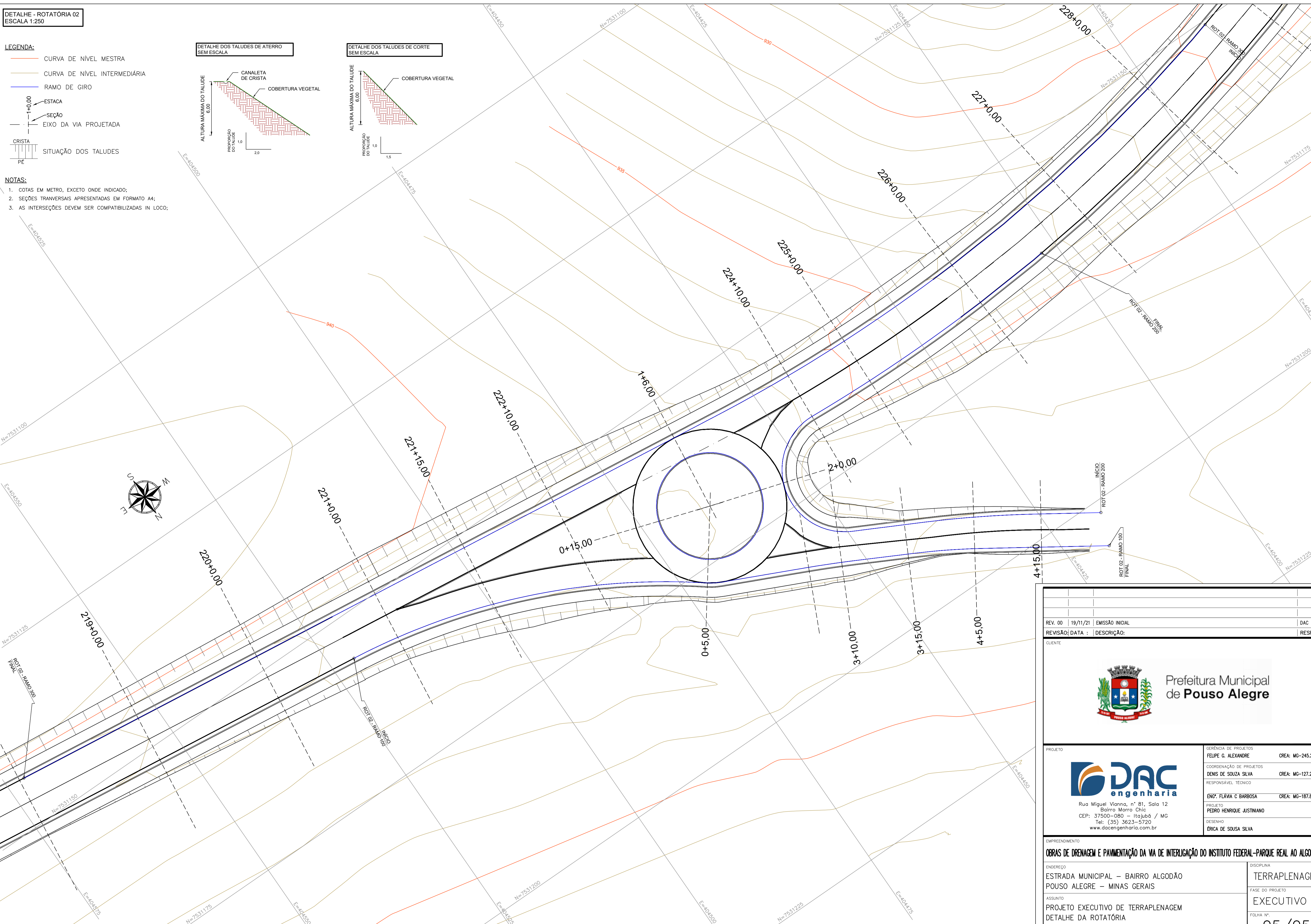
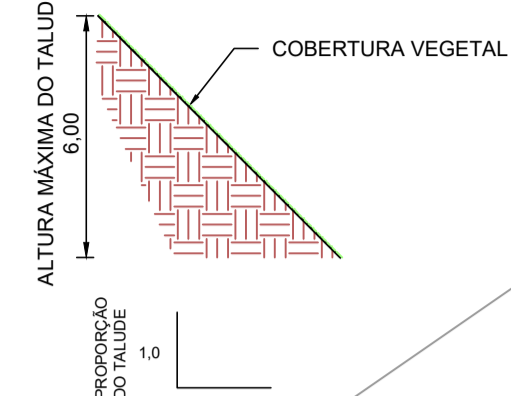
NOTAS:

1. COTAS EM METRO, EXCETO ONDE INDICADO;
2. SEÇÕES TRANSVERSAIS APRESENTADAS EM FORMATO A4;
3. AS INTERSEÇÕES DEVEM SER COMPATIBILIZADAS IN LOCO;

DETALHE DOS TALUDES DE ATERRO SEM ESCALA



DETALHE DOS TALUDES DE CORTE SEM ESCALA



REV. 00	19/11/21	EMISSÃO INICIAL	DAC
REVISÃO: DATA :	DESCRÇÃO:		RESP.:
CLIENTE			



Prefeitura Municipal
de **Pouso Alegre**

 Rua Miguel Vianna, nº 81, Sala 12 Bairro Morro Chic CEP: 37500-080 - Itajubá / MG Tel: (35) 3623-5720 www.dacengenharia.com.br	GERÊNCIA DE PROJETOS	FELIPE G. ALEXANDRE	CREA: MG-245.296/D
	COORDENAÇÃO DE PROJETOS	DENIS DE SOUZA SILVA	CREA: MG-127.216/D
	RESPONSÁVEL TÉCNICO	ENGR. FLÁVIA C. BARBOSA	CREA: MG-187.842/D
	PROJETO	PEDRO HENRIQUE JUSTINIANO	
DESENHO		ÉRICA DE SOUSA SILVA	

EMPREENHIMENTO		DISCIPLINA	
OBRAS DE DRENAGEM E PAVIMENTAÇÃO DA VIA DE INTERLIGAÇÃO DO INSTITUTO FEDERAL-PARQUE REAL AO ALGODÃO		TERRAPLENAGEM	
ENDEREÇO		FASE DO PROJETO	
ESTRADA MUNICIPAL - BAIRRO ALGODÃO POUSO ALEGRE - MINAS GERAIS		EXECUTIVO	
ASSUNTO		FOLHA Nº.	
PROJETO EXECUTIVO DE TERRAPLENAGEM DETALHE DA ROTATÓRIA		05/05	

DATA INICIAL	ESCALA	REVISÃO	ARQUIVO
19/11/2021	1:250	R00	DAC-PMPA-LIA-PE-TRP-R00.DWG