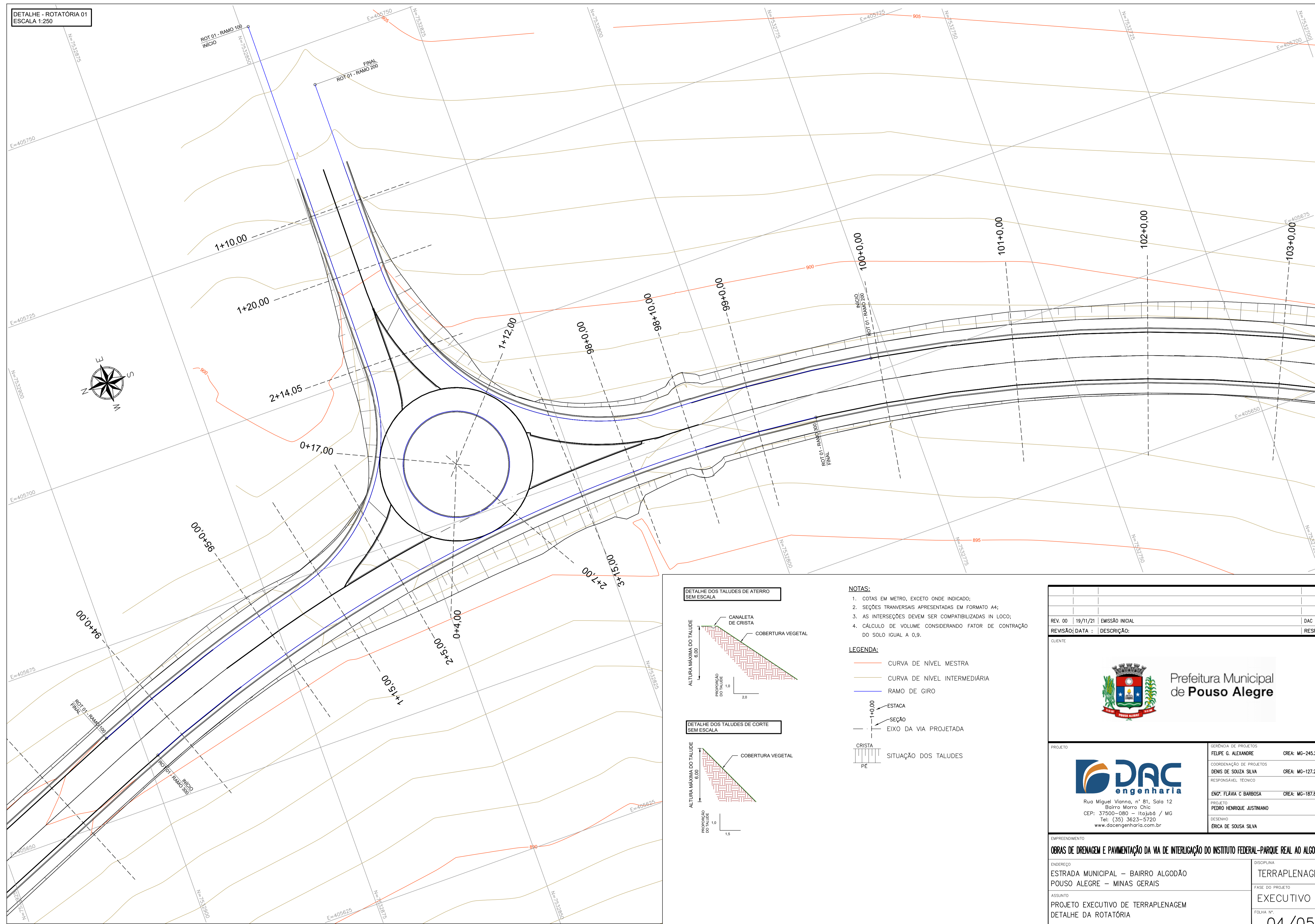
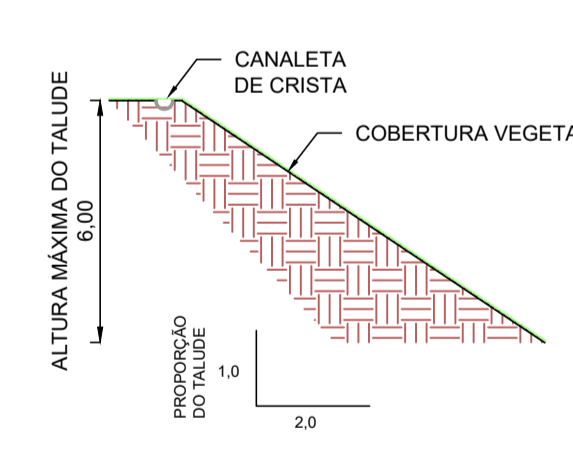


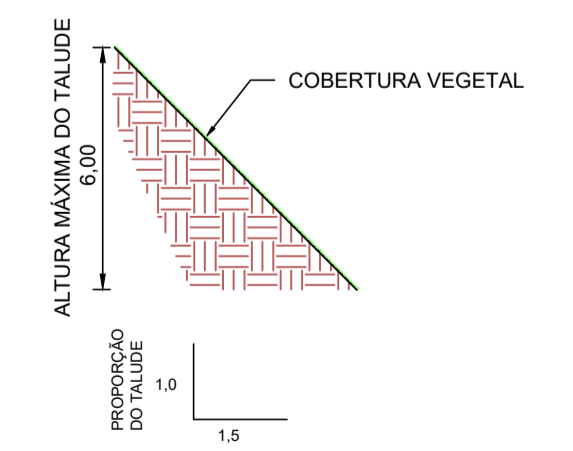
DETALHE - ROTATÓRIA 01
ESCALA 1:250



DETALHE DOS TALUDES DE ATERRO SEM ESCALA



DETALHE DOS TALUDES DE CORTE SEM ESCALA



NOTAS:

1. COTAS EM METRO, EXCETO ONDE INDICADO;
2. SEÇÕES TRANSVERSAIS APRESENTADAS EM FORMATO A4;
3. AS INTERSEÇÕES DEVEM SER COMPATIBILIZADAS IN LOCO;
4. CÁLCULO DE VOLUME CONSIDERANDO FATOR DE CONTRAÇÃO DO SOLO IGUAL A 0,9.

LEGENDA:

- CURVA DE NÍVEL MESTRA
- CURVA DE NÍVEL INTERMEDIÁRIA
- RAMO DE GIRO
- ESTACA
- SEÇÃO
- EIXO DA VIA PROJÉTADA
- CRISTA
- PE SITUÇÃO DOS TALUDES

REV. 00	19/11/21	EMISSÃO INICIAL	DAC
REVISÃO:	DATA :	DESCRIÇÃO:	RESP.:
CLIENTE			



<p>Rua Miguel Vianna, nº 81, Sala 12 Bairro Morro Chic CEP: 37500-080 - Itajubá / MG Tel: (35) 3623-5720 www.dacengenharia.com.br</p>	GERÊNCIA DE PROJETOS	FELIPE G. ALEXANDRE	CREA: MG-245.296/D
	COORDENAÇÃO DE PROJETOS	DENIS DE SOUZA SILVA	CREA: MG-127.216/D
	RESPONSÁVEL TÉCNICO	ENGR. FLÁVIA C. BARBOSA	CREA: MG-187.842/D
	PROJETO	PEDRO HENRIQUE JUSTINIANO	
DESENHO		ÉRICA DE SOUSA SILVA	

EMPREENDIMENTO		DISCIPLINA
OBRAS DE DRENAGEM E PAVIMENTAÇÃO DA VIA DE INTERLIGAÇÃO DO INSTITUTO FEDERAL-PARQUE REAL AO ALGODÃO		TERRAPLENAGEM
ENDEREÇO	ESTRADA MUNICIPAL - BAIRRO ALGODÃO POUSO ALEGRE - MINAS GERAIS	FASE DO PROJETO
ASSUNTO	PROJETO EXECUTIVO DE TERRAPLENAGEM DETALHE DA ROTATÓRIA	EXECUTIVO
		FOLHA Nº.
		04/05

DATA INICIAL	ESCALA	REVISÃO	ARQUIVO
19/11/2021	1:250	ROO	DAC-PMPA-LIA-PE-TRP-ROO.DWG