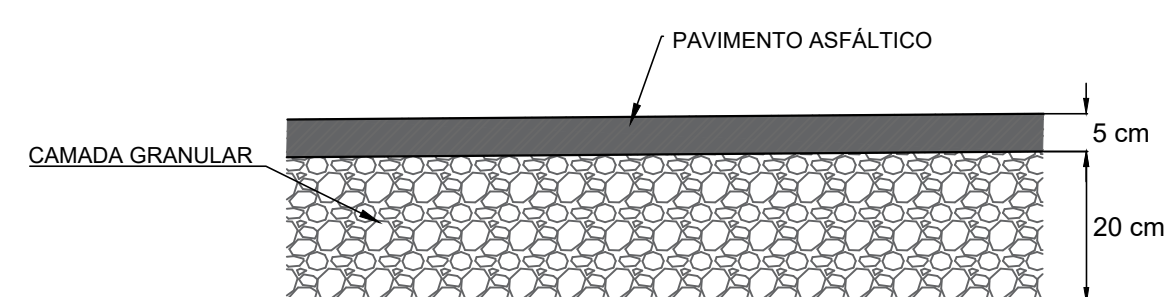
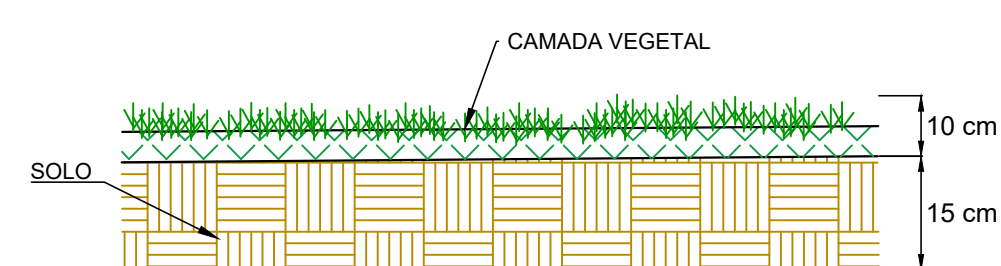


DETALHE 1 - DEMOLIÇÃO DO PAVIMENTO ASFÁLTICO
SEM ESCALA



DETALHE 2 - REMOÇÃO DE CAMADA VEGETAL
SEM ESCALA



DETALHE 3 - REMOÇÃO DE CAMADA VEGETAL ACESSO
SEM ESCALA

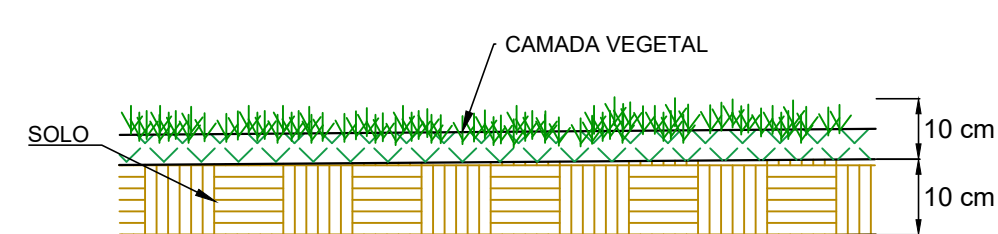


TABELA 1 - SERVIÇOS A IMPLEMENTAR

QUANTITATIVO TOTAL DA OBRA		
DEMOLIÇÃO PAVIMENTO ASFÁLTICO	1.222,72	m²
REMOÇÃO DA CAMADA VEGETAL	58.868,57	m²
REMOÇÃO CAMADA VEGETAL ACESSO	2.581,82	m²
REMOÇÃO DE GUIA/SARJETA	494,00	m
REMOÇÃO/REALOCAÇÃO DE CERCA	11.385,00	m
REMOÇÃO DE ÁRVORE	650,00	unid.
POSTE DE CONCRETO À REALOCAR/REMOVER	18,00	unid.
POSTE DE MADEIRA À REALOCAR/REMOVER	6,00	unid.

NOTAS:

1. COTAS EM METRO, EXCETO ONDE INDICADO;
2. OS DANOS CAUSADOS AS INSTALAÇÕES EXISTENTES SERÃO DE INTEIRA RESPONSABILIDADE DOS EXECUTORES DA OBRA, INDEPENDENTE DA INTERFERÊNCIA CONSTAR OU NÃO EM PLANTA;
3. A RELOCAÇÃO DOS POSTES NÃO FAZ PARTE DO ESCOPO DESTA OBRA, SENDO DE RESPONSABILIDADE DA PREFEITURA MUNICIPAL DE POUSO ALEGRE-MG.

LEGENDA:

- CURVA DE NÍVEL MESTRA
- CURVA DE NÍVEL INTERMEDIÁRIA
- PAVIMENTO A DEMOLIR
- REMOÇÃO DE CAMADA VEGETAL
- REMOÇÃO DE CAMADA VEGETAL ACESSO
- GUIA/SARJETA A DEMOLIR
- CERCA A DEMOLIR/ REALOCAR
- POSTE CONCRETO A REMOVER/ REALOCAR
- POSTE MADEIRA A REMOVER/ REALOCAR
- REMOÇÃO DE ÁRVORE
- CURVAS DE NÍVEL
- LIMITE DA VIA
- ESTRADA DE TERRA
- CERCA
- MURO
- VEGETAÇÃO
- EDIFICAÇÕES
- POSTE CONCRETO
- POSTE MADEIRA
- BASE
- ÁRVORES
- EIXO DA VIA ESTACA

REV. 00	19/11/21	EMISSÃO INICIAL	DAC
REVISÃO:	DATA:	DESCRIÇÃO:	RESP.:
<p>PROJETO</p> <p>Rua Miguel Vianna, nº 81, Sala 12 Bairro Morro Chic CEP: 37500-080 - Itajubá / MG Tel: (35) 3623-5720 www.dacengenharia.com.br</p>		<p>GERÊNCIA DE PROJETOS FELIPE G. ALEXANDRE CREA: MG-245.296/D</p> <p>COORDENAÇÃO DE PROJETOS DENIS DE SOUZA SILVA CREA: MG-127.216/D</p> <p>RESPONSÁVEL TÉCNICO ENGR. FLÁVIA C. BARBOSA CREA: MG-187.842/D</p> <p>PROJETO FELIPE G. ALEXANDRE</p> <p>DESENHO FELIPE G. ALEXANDRE</p>	
<p>EMPREENHIMENTO</p> <p>OBRAS DE DRENAGEM E DEMOLIÇÃO DA VIA DE INTERLIGAÇÃO DO INSTITUTO FEDERAL-PARQUE REAL AO ALGODÃO</p>			
<p>ENDEREÇO</p> <p>ESTRADA MUNICIPAL - BAIRRO ALGODÃO POUSO ALEGRE - MINAS GERAIS</p>		<p>DISCIPLINA</p> <p>DEMOLIÇÃO</p>	
<p>ASSUNTO</p> <p>PROJETO EXECUTIVO DE DEMOLIÇÃO PLANTA BAIXA, DETALHES E QUANTIDADES</p>		<p>FASE DO PROJETO</p> <p>EXECUTIVO</p>	
<p>DATA INICIAL</p> <p>19/11/2021</p>		<p>FOLHA Nº</p> <p>07/09</p>	
ESCALA	REVISÃO	ARQUIVO	
1:1000	ROO	DAC-PMPA-LIA-DEM-PE-ROO.DWG	