



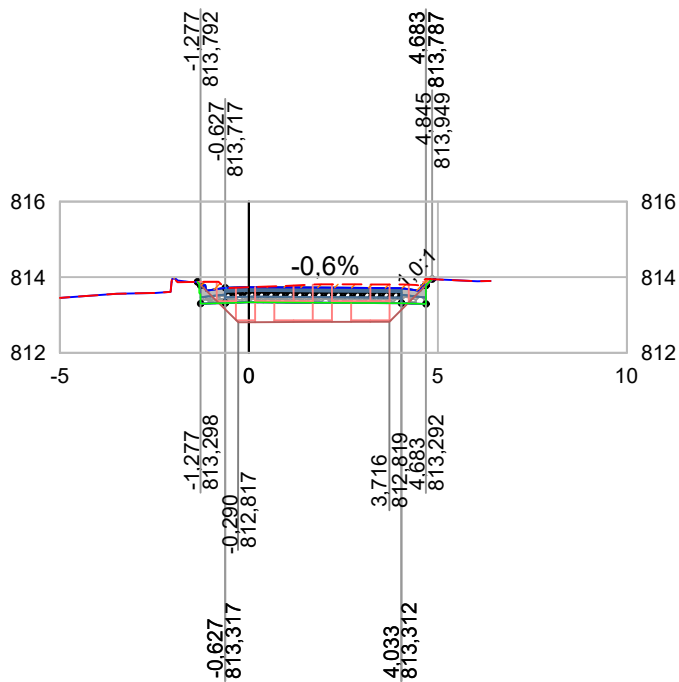
**LIGAÇÃO MOYSES LOPES - DAMIÃO RODRIGUES**  
**NOTAS DE SERVIÇO DE TERRAPLENAGEM**



## **NOTAS DE SERVIÇO DE TERRAPLENAGEM**

**VIA PROJETADA - EIXO**

VIA PROJETADA - EIXO - 0+7,00

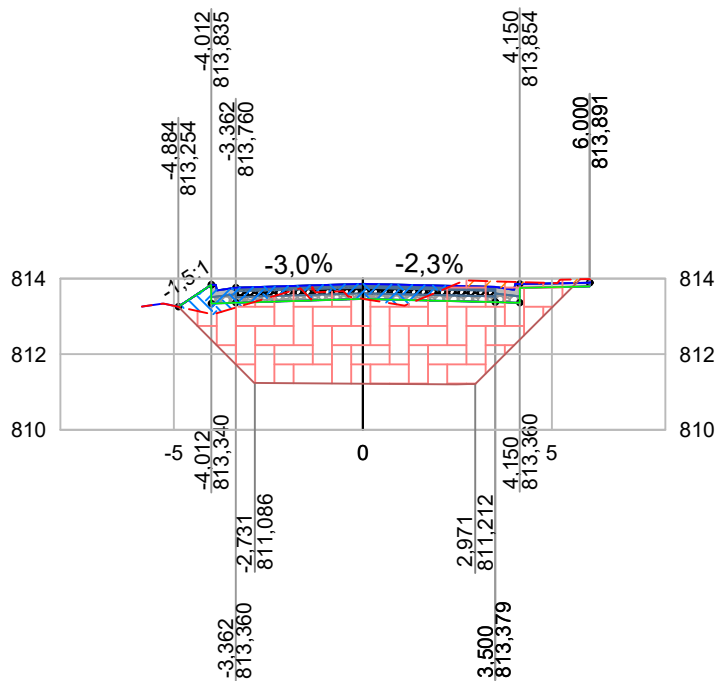


**LEGENDA:**

- TERRENO NATURAL
  - GREIDE PROJETADO
  - LIMITE DE ESCAVAÇÃO
  - LIMITE DE SUBSTITUIÇÃO
  - ATERRO
  - CORTE
  - SUBSTITUIÇÃO DE SOLO
  - OFFSET DO EIXO
- 10,000  
805,000  
COTA PROJETADA

<p>PROJETO</p> 	<p>CLIENTE</p>  <p>Prefeitura Municipal de <b>Pouso Alegre</b></p>	<p>EMPREENDIMENTO</p> <p><b>LIGAÇÃO MOYSES LOPES - DAMIÃO RODRIGUES</b></p>			
<p>COORDENAÇÃO DE PROJETOS</p> <p>ENGº. HÍD. DENIS DE SOUZA SILVA</p>	<p>ASSUNTO</p> <p>PROJETO DE TERRAPLENAGEM</p> <p>NOTAS DE SERVIÇO DE TERRAPLENAGEM</p>	<p>ENDEREÇO</p> <p>BAIRRO FISQUEIRA</p> <p>POUSO ALEGRE - MINAS GERAIS</p>	<p>DISCIPLINA</p> <p>TERRAPLENAGEM</p>		
<p>RESPONSÁVEL TÉCNICO</p> <p>ENGº. CIVIL FLÁVIA C. BARBOSA</p> <p>CREA: MG-187.842/D</p>	<p>FASE DO PROJETO</p> <p>EXECUTIVO</p>	<p>ESTACA</p> <p><b>0+7,00</b></p>			
		<p>DATA INICIAL</p> <p>11/11/2022</p>	<p>ESCALA</p> <p>1:200</p>	<p>REVISÃO</p> <p>R00</p>	<p>ARQUIVO</p> <p>DAC-PMPA-LFDR-TRP-R00.DWG</p>

VIA PROJETADA - EIXO - 1+0,00

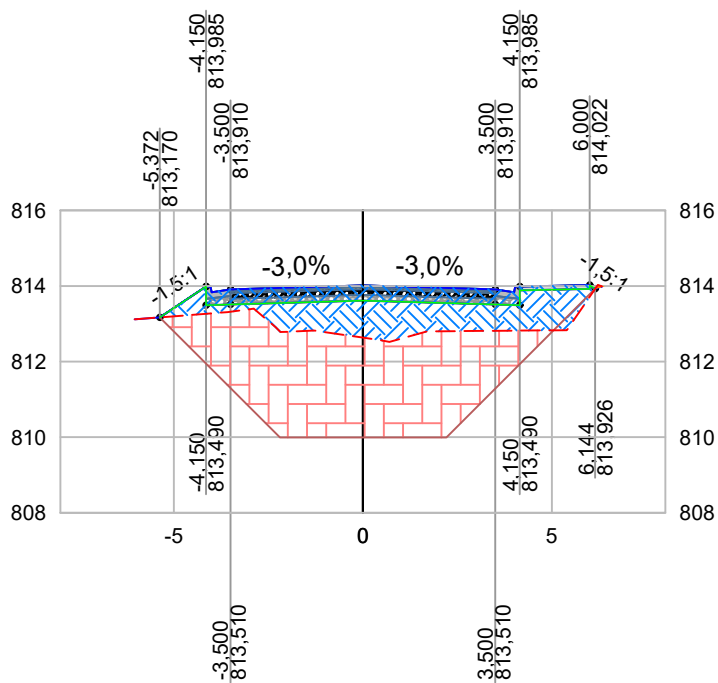


**LEGENDA:**

- TERRENO NATURAL
  - GREIDE PROJETADO
  - LIMITE DE ESCAVAÇÃO
  - LIMITE DE SUBSTITUIÇÃO
  - ATERRO
  - CORTE
  - SUBSTITUIÇÃO DE SOLO
  - OFFSET DO EIXO
- 10,000  
805,000  
COTA PROJETADA

<p>PROJETO</p>	<p>CLIENTE</p> <p>Prefeitura Municipal de <b>Pouso Alegre</b></p>	<p>EMPREENDIMENTO</p> <p style="text-align: center;"><b>LIGAÇÃO MOYSES LOPES - DAMIÃO RODRIGUES</b></p>	
<p>COORDENAÇÃO DE PROJETOS</p> <p>ENGº. HÍD. DENIS DE SOUZA SILVA</p>	<p>ASSUNTO</p> <p>PROJETO DE TERRAPLENAGEM</p> <p>NOTAS DE SERVIÇO DE TERRAPLENAGEM</p>	<p>ENDEREÇO</p> <p>BAIRRO FISQUEIRA</p> <p>POUSO ALEGRE - MINAS GERAIS</p>	<p>DISCIPLINA</p> <p>TERRAPLENAGEM</p> <p>FASE DO PROJETO</p> <p>EXECUTIVO</p> <p>ESTACA</p> <p style="text-align: center; font-size: 1.2em;"><b>1+0,00</b></p>
<p>RESPONSÁVEL TÉCNICO</p> <p>ENGº. CIVIL FLÁVIA C. BARBOSA</p> <p>CREA: MG-187.842/D</p>	<p>DATA INICIAL</p> <p style="text-align: center;">11/11/2022</p>	<p>ESCALA</p> <p style="text-align: center;">1:200</p>	<p>REVISÃO</p> <p style="text-align: center;">R00</p>
		<p>ARQUIVO</p> <p style="text-align: center;">DAC-PMPA-LFDR-TRP-R00.DWG</p>	

VIA PROJETADA - EIXO - 2+0,00

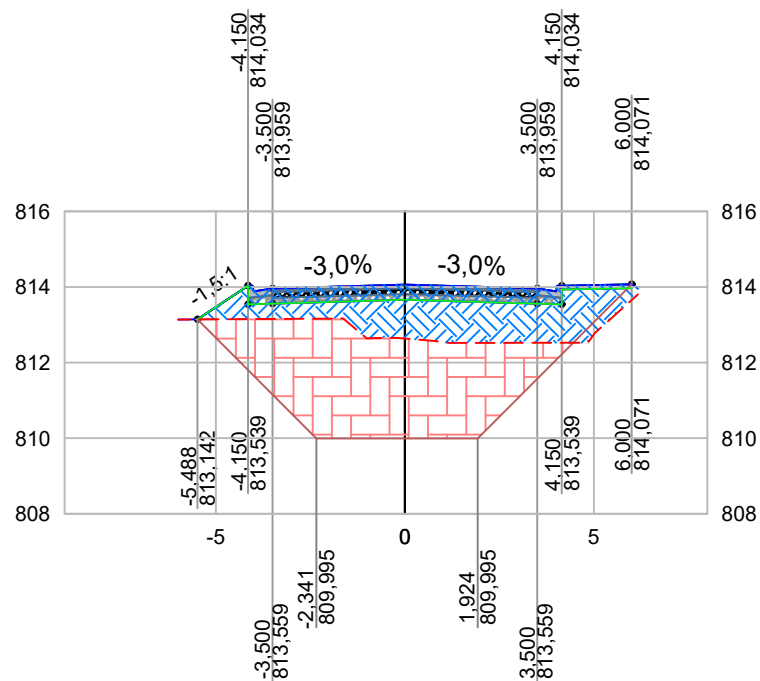


LEGENDA:

- TERRENO NATURAL
- GREIDE PROJETADO
- LIMITE DE ESCAVAÇÃO
- LIMITE DE SUBSTITUIÇÃO
- ▨ ATERRO
- ▨ SUBSTITUIÇÃO DE SOLO
- OFFSET DO EIXO
- COTA PROJETADA

<p>PROJETO</p> 	<p>CLIENTE</p>  <p>Prefeitura Municipal de <b>Pouso Alegre</b></p>	<p>EMPREENDIMENTO</p> <p style="text-align: center;"><b>LIGAÇÃO MOYSES LOPES - DAMIÃO RODRIGUES</b></p>	
<p>COORDENAÇÃO DE PROJETOS</p> <p>ENGº. HÍD. DENIS DE SOUZA SILVA</p>	<p>RESPONSÁVEL TÉCNICO</p> <p>ENGº. CIVIL FLÁVIA C. BARBOSA</p> <p>CREA: MG-187.842/D</p>	<p>ENDEREÇO</p> <p><b>BAIRRO FISQUEIRA</b></p> <p><b>POUSO ALEGRE - MINAS GERAIS</b></p>	<p>DISCIPLINA</p> <p><b>TERRAPLENAGEM</b></p>
		<p>ASSUNTO</p> <p><b>PROJETO DE TERRAPLENAGEM</b></p> <p><b>NOTAS DE SERVIÇO DE TERRAPLENAGEM</b></p>	<p>FASE DO PROJETO</p> <p><b>EXECUTIVO</b></p>
		<p>DATA INICIAL</p> <p><b>11/11/2022</b></p>	<p>ESTACA</p> <p style="text-align: center;"><b>2+0,00</b></p>
		<p>ESCALA</p> <p><b>1:200</b></p>	<p>REVISÃO</p> <p><b>R00</b></p>
		<p>ARQUIVO</p> <p>DAC-PMPA-LFDR-TRP-R00.DWG</p>	

VIA PROJETADA - EIXO - 3+0,00

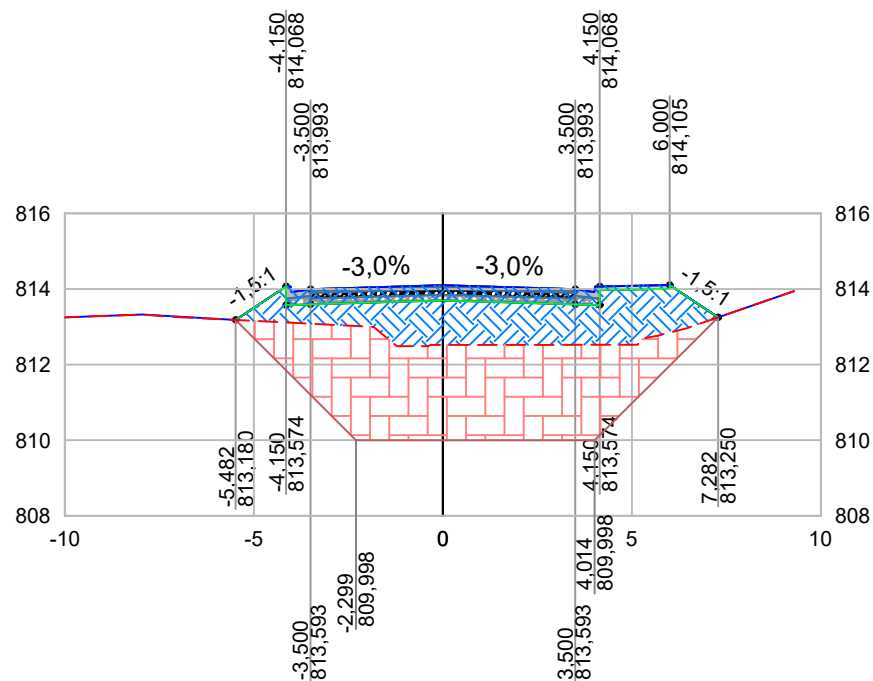


LEGENDA:

- TERRENO NATURAL
- GREIDE PROJETADO
- LIMITE DE ESCAVAÇÃO
- LIMITE DE SUBSTITUIÇÃO
- ▨ ATERRO
- ▨ SUBSTITUIÇÃO DE SOLO
- OFFSET DO EIXO
- COTA PROJETADA

<p>PROJETO</p> 	<p>CLIENTE</p>  <p>Prefeitura Municipal de <b>Pouso Alegre</b></p>	<p>EMPREENDIMENTO</p> <p style="text-align: center;"><b>LIGAÇÃO MOYSES LOPES - DAMIÃO RODRIGUES</b></p>	
<p>COORDENAÇÃO DE PROJETOS</p> <p>ENGº. HÍD. DENIS DE SOUZA SILVA</p>	<p>ASSUNTO</p> <p>PROJETO DE TERRAPLENAGEM</p> <p>NOTAS DE SERVIÇO DE TERRAPLENAGEM</p>	<p>ENDEREÇO</p> <p>BAIRRO FISQUEIRA</p> <p>POUSO ALEGRE - MINAS GERAIS</p>	<p>DISCIPLINA</p> <p>TERRAPLENAGEM</p> <p>FASE DO PROJETO</p> <p>EXECUTIVO</p> <p>ESTACA</p> <p style="text-align: center; font-size: 1.2em;"><b>3+0,00</b></p>
<p>RESPONSÁVEL TÉCNICO</p> <p>ENGº. CIVIL FLÁVIA C. BARBOSA</p> <p>CREA: MG-187.842/D</p>	<p>DATA INICIAL</p> <p style="text-align: center;">11/11/2022</p>	<p>ESCALA</p> <p style="text-align: center;">1:200</p>	<p>REVISÃO</p> <p style="text-align: center;">R00</p>
		<p>ARQUIVO</p> <p>DAC-PMPA-LFDR-TRP-R00.DWG</p>	

VIA PROJETADA - EIXO - 4+0,00

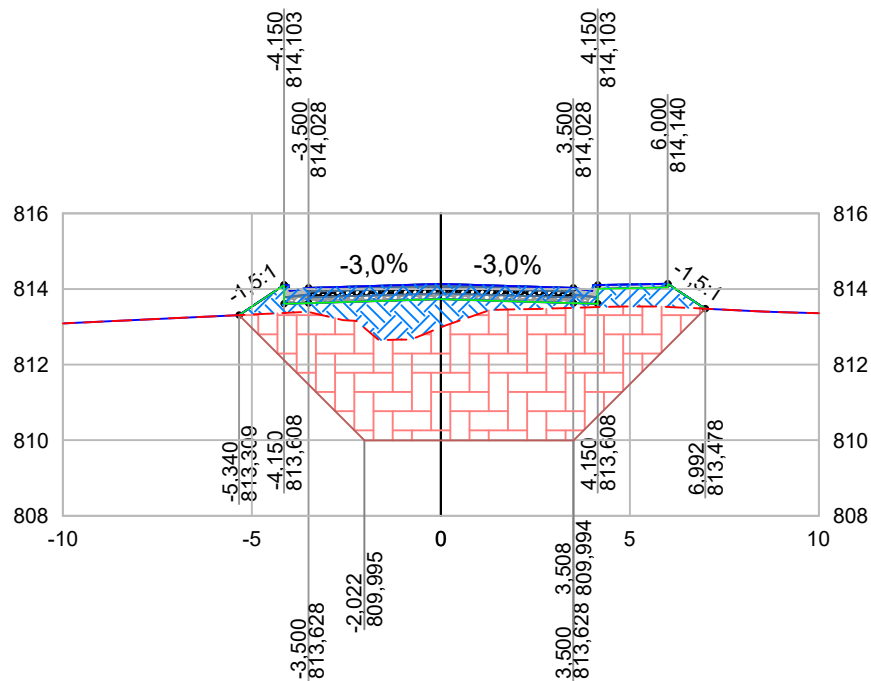


LEGENDA:

- TERRENO NATURAL
- GREIDE PROJETADO
- LIMITE DE ESCAVAÇÃO
- LIMITE DE SUBSTITUIÇÃO
- ▨ ATERRO
- ▨ SUBSTITUIÇÃO DE SOLO
- OFFSET DO EIXO
- COTA PROJETADA

<p>PROJETO</p> 	<p>CLIENTE</p>  <p>Prefeitura Municipal de <b>Pouso Alegre</b></p>	<p>EMPREENDIMENTO</p> <p><b>LIGAÇÃO MOYSES LOPES - DAMIÃO RODRIGUES</b></p>		
<p>COORDENAÇÃO DE PROJETOS</p> <p>ENGº. HÍD. DENIS DE SOUZA SILVA</p>	<p>ASSUNTO</p> <p>PROJETO DE TERRAPLENAGEM</p> <p>NOTAS DE SERVIÇO DE TERRAPLENAGEM</p>	<p>ENDEREÇO</p> <p>BAIRRO FISQUEIRA</p> <p>POUSO ALEGRE - MINAS GERAIS</p>	<p>DISCIPLINA</p> <p>TERRAPLENAGEM</p> <p>FASE DO PROJETO</p> <p>EXECUTIVO</p> <p>ESTACA</p> <p><b>4+0,00</b></p>	
<p>RESPONSÁVEL TÉCNICO</p> <p>ENGº. CIVIL FLÁVIA C. BARBOSA</p> <p>CREA: MG-187.842/D</p>	<p>DATA INICIAL</p> <p>11/11/2022</p>	<p>ESCALA</p> <p>1:200</p>	<p>REVISÃO</p> <p>R00</p>	<p>ARQUIVO</p> <p>DAC-PMPA-LFDR-TRP-R00.DWG</p>

VIA PROJETADA - EIXO - 5+0,00



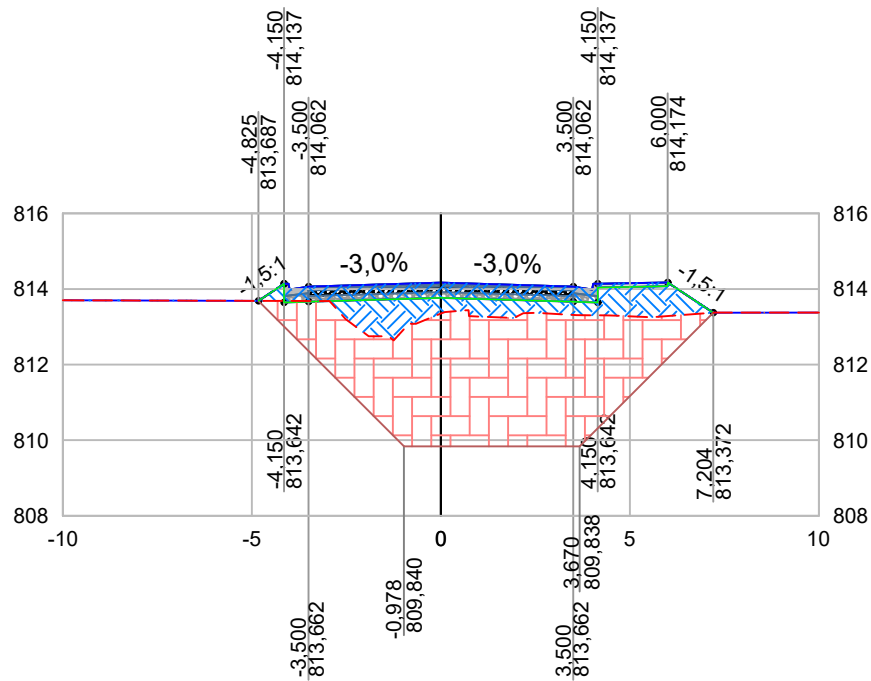
LEGENDA:

- TERRENO NATURAL
- GREIDE PROJETADO
- LIMITE DE ESCAVAÇÃO
- LIMITE DE SUBSTITUIÇÃO
- ▨ ATERRO
- ▨ SUBSTITUIÇÃO DE SOLO
- OFFSET DO EIXO
- COTA PROJETADA

<p>PROJETO</p> 	<p>CLIENTE</p>  <p>Prefeitura Municipal de <b>Pouso Alegre</b></p>	<p>EMPREENDIMENTO</p> <p style="text-align: center;"><b>LIGAÇÃO MOYSES LOPES - DAMIÃO RODRIGUES</b></p>	
<p>COORDENAÇÃO DE PROJETOS</p> <p>ENGº. HÍD. DENIS DE SOUZA SILVA</p>	<p>RESPONSÁVEL TÉCNICO</p> <p>ENGº. CIVIL FLÁVIA C. BARBOSA</p> <p>CREA: MG-187.842/D</p>	<p>ENDEREÇO</p> <p><b>BAIRRO FISQUEIRA</b></p> <p><b>POUSO ALEGRE - MINAS GERAIS</b></p>	<p>DISCIPLINA</p> <p><b>TERRAPLENAGEM</b></p>
		<p>ASSUNTO</p> <p><b>PROJETO DE TERRAPLENAGEM</b></p> <p><b>NOTAS DE SERVIÇO DE TERRAPLENAGEM</b></p>	<p>FASE DO PROJETO</p> <p><b>EXECUTIVO</b></p>
		<p>DATA INICIAL</p> <p><b>11/11/2022</b></p>	<p>ESTACA</p> <p style="text-align: center;"><b>5+0,00</b></p>
		<p>ESCALA</p> <p><b>1:200</b></p>	<p>REVISÃO</p> <p><b>R00</b></p>
		<p>ARQUIVO</p> <p>DAC-PMPA-LFDR-TRP-R00.DWG</p>	



VIA PROJETADA - EIXO - 6+0,00

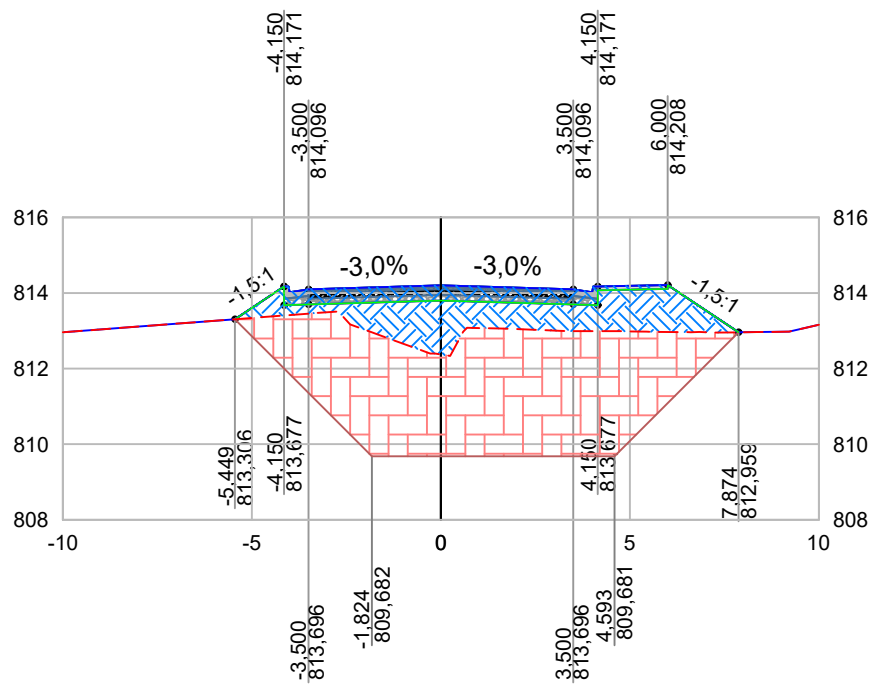


LEGENDA:

- TERRENO NATURAL
- GREIDE PROJETADO
- LIMITE DE ESCAVAÇÃO
- LIMITE DE SUBSTITUIÇÃO
- ATERRO
- SUBSTITUIÇÃO DE SOLO
- OFFSET DO EIXO
- COTA PROJETADA

<p>PROJETO</p>	<p>CLIENTE</p> <p>Prefeitura Municipal de <b>Pouso Alegre</b></p>	<p>EMPREENDIMENTO</p> <p style="text-align: center;"><b>LIGAÇÃO MOYSES LOPES - DAMIÃO RODRIGUES</b></p>	
<p>COORDENAÇÃO DE PROJETOS</p> <p>ENGº. HÍD. DENIS DE SOUZA SILVA</p>	<p>RESPONSÁVEL TÉCNICO</p> <p>ENGº. CIVIL FLÁVIA C. BARBOSA</p> <p>CREA: MG-187.842/D</p>	<p>ENDEREÇO</p> <p><b>BAIRRO FISQUEIRA</b></p> <p><b>POUSO ALEGRE - MINAS GERAIS</b></p>	<p>DISCIPLINA</p> <p><b>TERRAPLENAGEM</b></p>
		<p>ASSUNTO</p> <p><b>PROJETO DE TERRAPLENAGEM</b></p> <p><b>NOTAS DE SERVIÇO DE TERRAPLENAGEM</b></p>	<p>FASE DO PROJETO</p> <p><b>EXECUTIVO</b></p>
		<p>DATA INICIAL</p> <p><b>11/11/2022</b></p>	<p>ESTACA</p> <p style="text-align: center;"><b>6+0,00</b></p>
		<p>ESCALA</p> <p><b>1:200</b></p>	<p>REVISÃO</p> <p><b>R00</b></p>
		<p>ARQUIVO</p> <p>DAC-PMPA-LFDR-TRP-R00.DWG</p>	

VIA PROJETADA - EIXO - 7+0,00

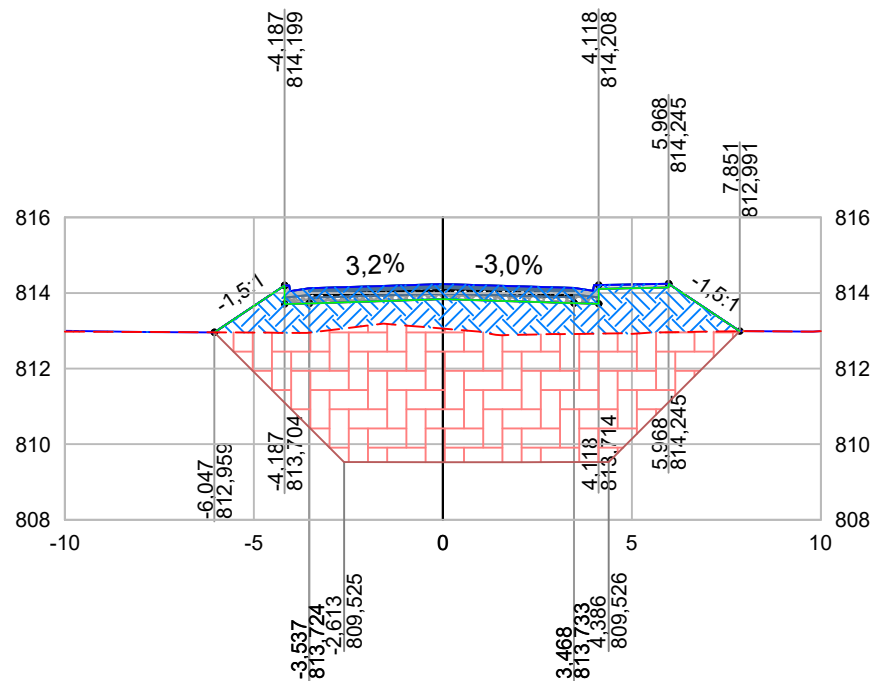


LEGENDA:

- TERRENO NATURAL
- GREIDE PROJETADO
- LIMITE DE ESCAVAÇÃO
- LIMITE DE SUBSTITUIÇÃO
- ATERRO
- SUBSTITUIÇÃO DE SOLO
- OFFSET DO EIXO
- COTA PROJETADA

<p>PROJETO</p>	<p>CLIENTE</p> <p>Prefeitura Municipal de <b>Pouso Alegre</b></p>	<p>EMPREENDIMENTO</p> <p style="text-align: center;"><b>LIGAÇÃO MOYSES LOPES - DAMIÃO RODRIGUES</b></p>			
<p>COORDENAÇÃO DE PROJETOS</p> <p>ENGº. HÍD. DENIS DE SOUZA SILVA</p>	<p>ASSUNTO</p> <p><b>PROJETO DE TERRAPLENAGEM</b></p> <p><b>NOTAS DE SERVIÇO DE TERRAPLENAGEM</b></p>	<p>ENDEREÇO</p> <p><b>BAIRRO FISQUEIRA</b></p> <p><b>POUSO ALEGRE - MINAS GERAIS</b></p>	<p>DISCIPLINA</p> <p><b>TERRAPLENAGEM</b></p>		
<p>RESPONSÁVEL TÉCNICO</p> <p>ENGº. CIVIL FLÁVIA C. BARBOSA</p> <p>CREA: MG-187.842/D</p>	<p>FASE DO PROJETO</p> <p><b>EXECUTIVO</b></p>	<p>ESTACA</p> <p style="text-align: center;"><b>7+0,00</b></p>			
		<p>DATA INICIAL</p> <p><b>11/11/2022</b></p>	<p>ESCALA</p> <p><b>1:200</b></p>	<p>REVISÃO</p> <p><b>R00</b></p>	<p>ARQUIVO</p> <p><b>DAC-PMPA-LFDR-TRP-R00.DWG</b></p>

VIA PROJETADA - EIXO - 8+0,00

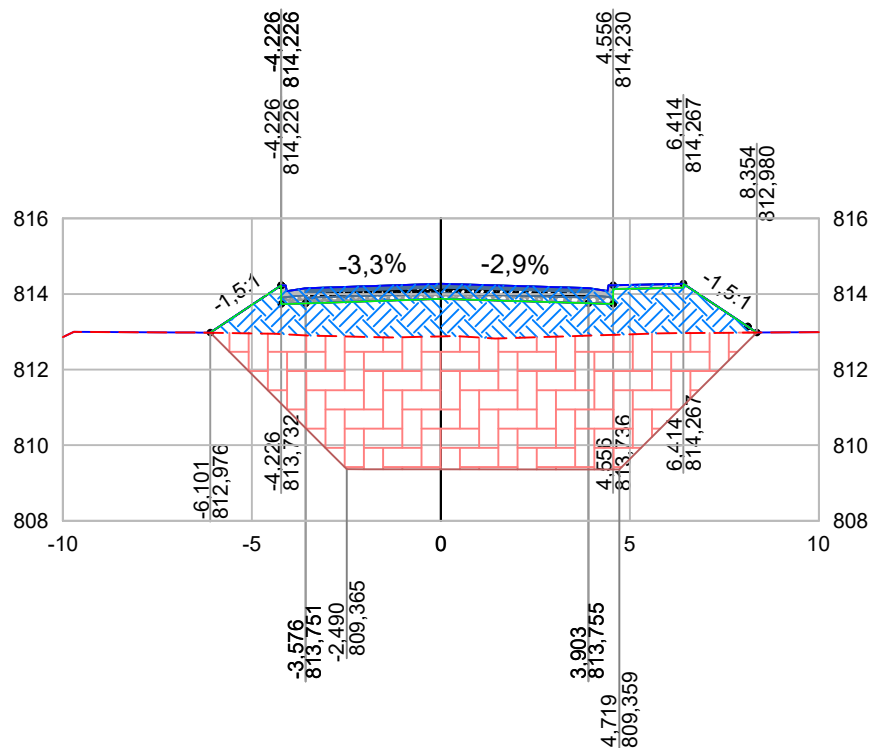


LEGENDA:

- TERRENO NATURAL
- GREIDE PROJETADO
- LIMITE DE ESCAVAÇÃO
- LIMITE DE SUBSTITUIÇÃO
- ▨ ATERRO
- ▨ SUBSTITUIÇÃO DE SOLO
- OFFSET DO EIXO
- } COTA PROJETADA

<p>PROJETO</p> 	<p>CLIENTE</p>  <p>Prefeitura Municipal de <b>Pouso Alegre</b></p>	<p>EMPREENDIMENTO</p> <h3 style="text-align: center;">LIGAÇÃO MOYSES LOPES - DAMIÃO RODRIGUES</h3>			
<p>COORDENAÇÃO DE PROJETOS</p> <p>ENGº. HÍD. DENIS DE SOUZA SILVA</p>	<p>ASSUNTO</p> <p>PROJETO DE TERRAPLENAGEM</p> <p>NOTAS DE SERVIÇO DE TERRAPLENAGEM</p>	<p>ENDEREÇO</p> <p>BAIRRO FISQUEIRA</p> <p>POUSO ALEGRE - MINAS GERAIS</p>	<p>DISCIPLINA</p> <p>TERRAPLENAGEM</p>		
<p>RESPONSÁVEL TÉCNICO</p> <p>ENGº. CIVIL FLÁVIA C. BARBOSA</p> <p>CREA: MG-187.842/D</p>	<p>FASE DO PROJETO</p> <p>EXECUTIVO</p>	<p>ESTACA</p> <h2 style="text-align: center;">8+0,00</h2>			
		<p>DATA INICIAL</p> <p>11/11/2022</p>	<p>ESCALA</p> <p>1:200</p>	<p>REVISÃO</p> <p>R00</p>	<p>ARQUIVO</p> <p>DAC-PMPA-LFDR-TRP-R00.DWG</p>

VIA PROJETADA - EIXO - 9+0,00

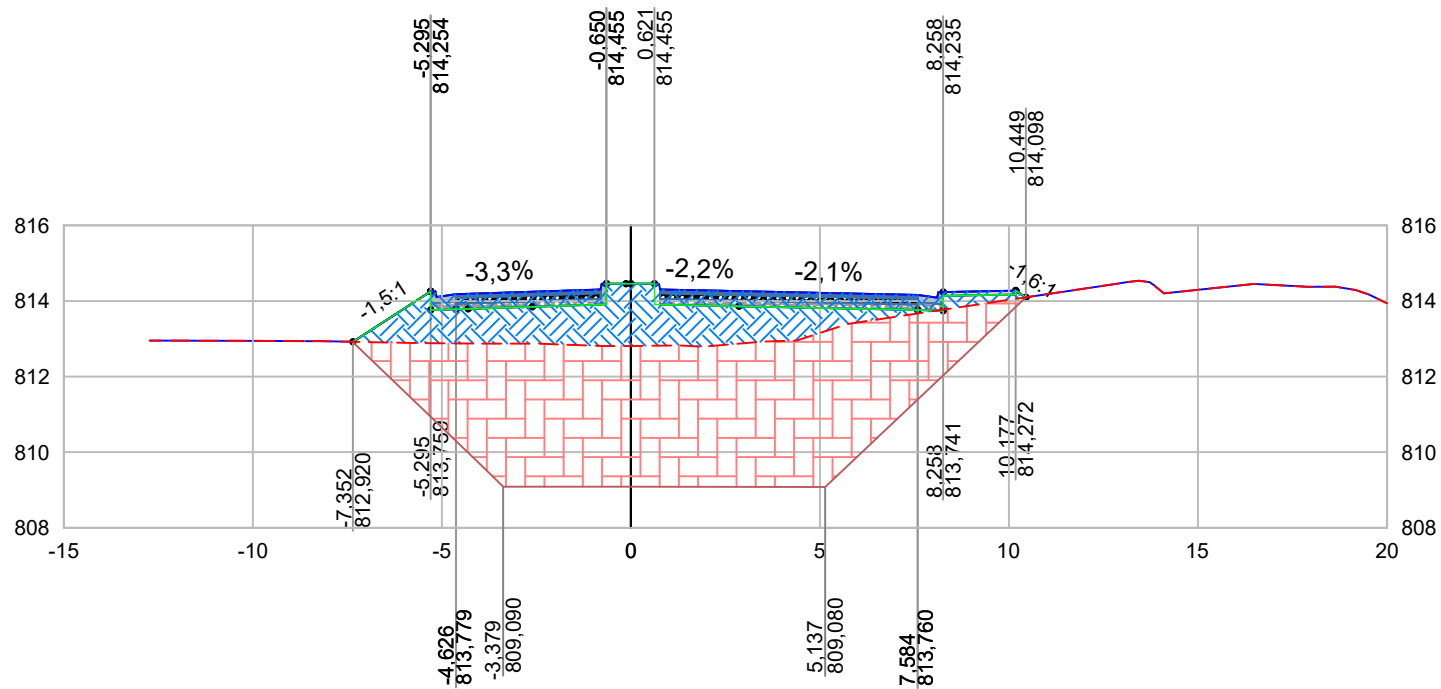


LEGENDA:

- TERRENO NATURAL
- GREIDE PROJETADO
- LIMITE DE ESCAVAÇÃO
- LIMITE DE SUBSTITUIÇÃO
- ATERRO
- SUBSTITUIÇÃO DE SOLO
- OFFSET DO EIXO
- } 10,000  
805,000  
COTA PROJETADA



<p>PROJETO</p> 	<p>CLIENTE</p>  <p>Prefeitura Municipal de <b>Pouso Alegre</b></p>	<p>EMPREENDIMENTO</p> <p style="text-align: center;"><b>LIGAÇÃO MOYSES LOPES - DAMIÃO RODRIGUES</b></p>			
<p>COORDENAÇÃO DE PROJETOS</p> <p>ENGº. HÍD. DENIS DE SOUZA SILVA</p>	<p>ASSUNTO</p> <p><b>PROJETO DE TERRAPLENAGEM</b></p> <p><b>NOTAS DE SERVIÇO DE TERRAPLENAGEM</b></p>	<p>ENDEREÇO</p> <p><b>BAIRRO FISQUEIRA</b></p> <p><b>POUSO ALEGRE - MINAS GERAIS</b></p>	<p>DISCIPLINA</p> <p><b>TERRAPLENAGEM</b></p>		
<p>RESPONSÁVEL TÉCNICO</p> <p>ENGº. CIVIL FLÁVIA C. BARBOSA</p> <p>CREA: MG-187.842/D</p>	<p>FASE DO PROJETO</p> <p><b>EXECUTIVO</b></p>	<p>ESTACA</p> <p style="text-align: center; font-size: 1.5em;"><b>9+0,00</b></p>			
		<p>DATA INICIAL</p> <p><b>11/11/2022</b></p>	<p>ESCALA</p> <p><b>1:200</b></p>	<p>REVISÃO</p> <p><b>R00</b></p>	<p>ARQUIVO</p> <p>DAC-PMPA-LFDR-TRP-R00.DWG</p>

VIA PROJETADA - EIXO - 10+0,00

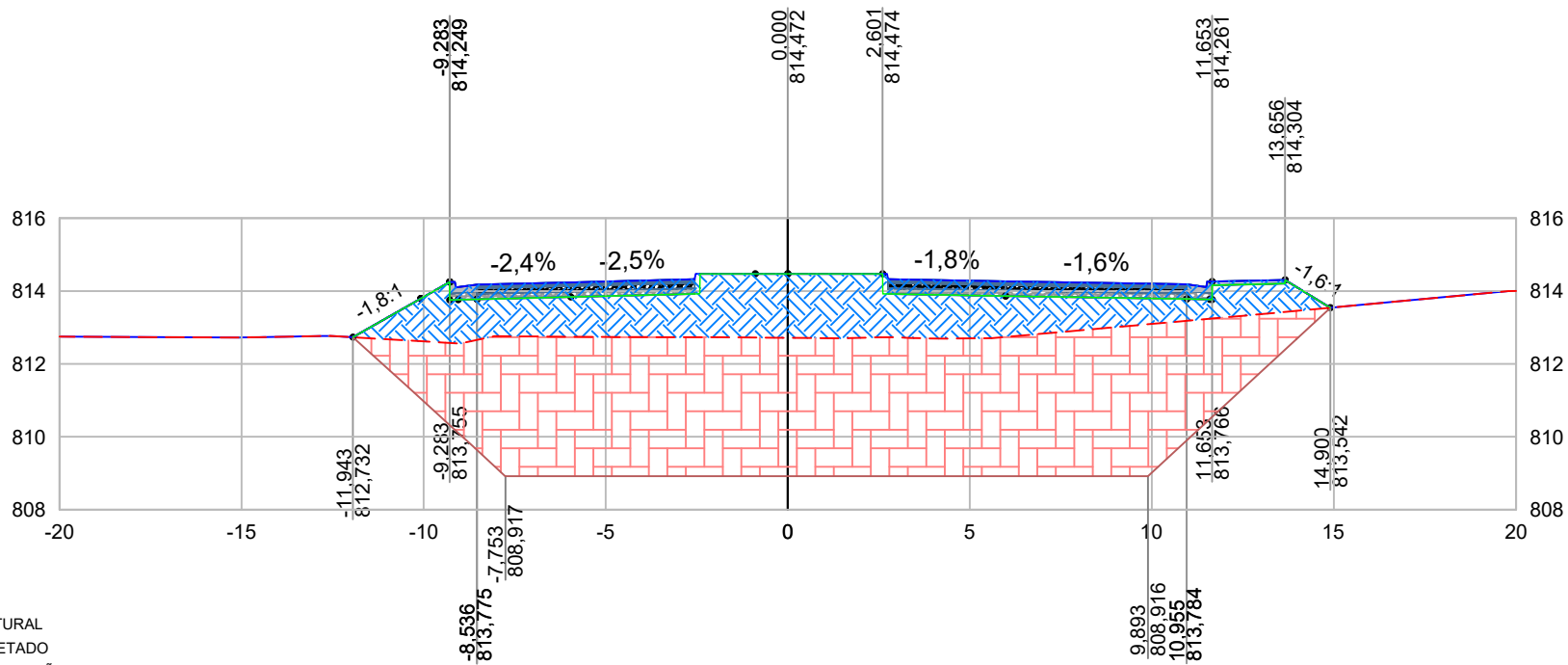


LEGENDA:

- TERRENO NATURAL
- GREIDE PROJETADO
- LIMITE DE ESCAVAÇÃO
- LIMITE DE SUBSTITUIÇÃO
- ATERRO
- SUBSTITUIÇÃO DE SOLO
- OFFSET DO EIXO
- 10,000 / 805,000 COTA PROJETADA

PROJETO 	CLIENTE  Prefeitura Municipal de <b>Pouso Alegre</b>	EMPREENDIMENTO <b>LIGAÇÃO MOYSES LOPES - DAMIÃO RODRIGUES</b>	
		ENDEREÇO BAIRRO FISQUEIRA POUSO ALEGRE - MINAS GERAIS	DISCIPLINA <b>TERRAPLENAGEM</b>
COORDENAÇÃO DE PROJETOS ENGº. HÍD. DENIS DE SOUZA SILVA		ASSUNTO PROJETO DE TERRAPLENAGEM NOTAS DE SERVIÇO DE TERRAPLENAGEM	
RESPONSÁVEL TÉCNICO ENGº. CIVIL FLÁVIA C. BARBOSA CREA: MG-187.842/D		FASE DO PROJETO <b>EXECUTIVO</b>	
		DATA INICIAL 11/11/2022	ESCALA 1:200
		REVISÃO R00	ARQUIVO DAC-PMPA-LFDR-TRP-R00.DWG
		ESTACA <b>10+0,00</b>	

VIA PROJETADA - EIXO - 10+10,00

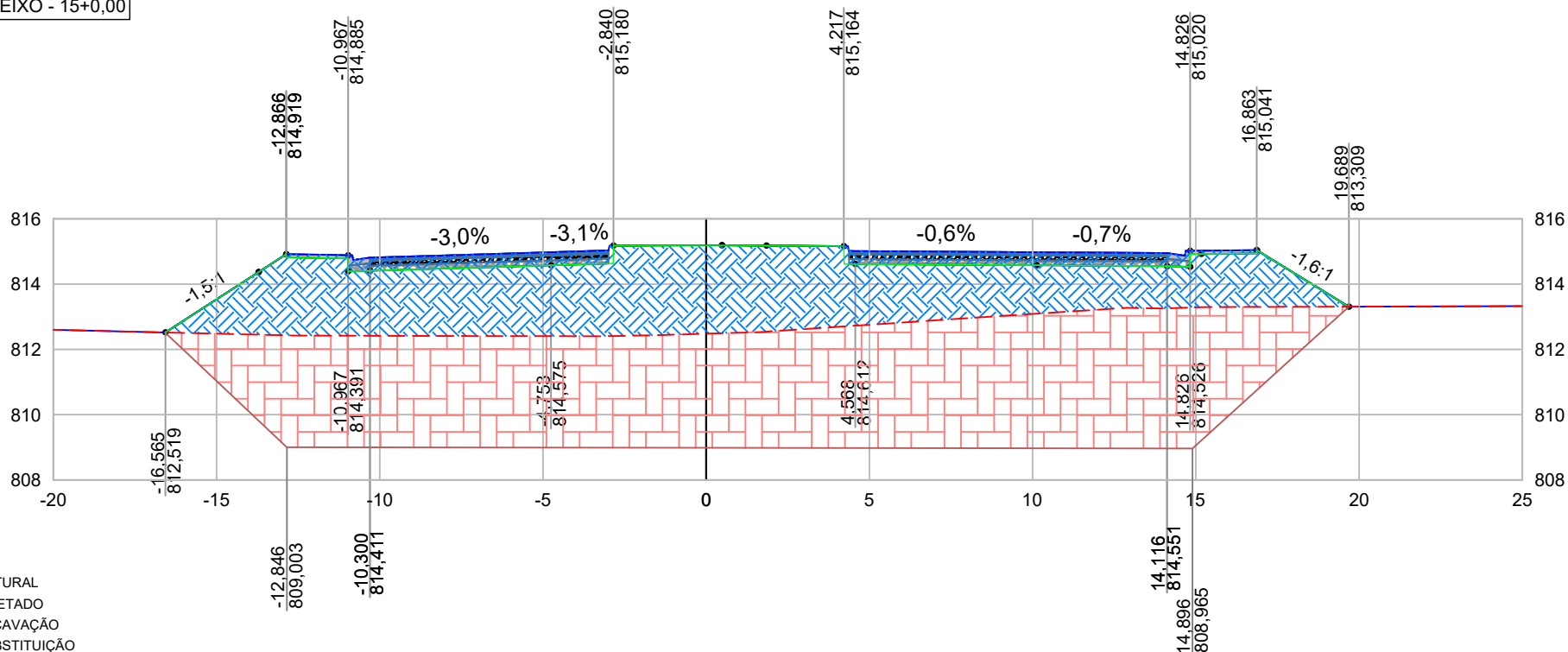


PROJETO 
COORDENAÇÃO DE PROJETOS ENGº. HÍD. DENIS DE SOUZA SILVA
RESPONSÁVEL TÉCNICO ENGº. CIVIL FLÁVIA C. BARBOSA CREA: MG-187.842/D

CLIENTE  Prefeitura Municipal de <b>Pouso Alegre</b>
--

EMPREENDIMENTO <b>LIGAÇÃO MOYSES LOPES - DAMIÃO RODRIGUES</b>			
ENDEREÇO BAIRRO FISQUEIRA POUSO ALEGRE - MINAS GERAIS			DISCIPLINA <b>TERRAPLENAGEM</b>
ASSUNTO PROJETO DE TERRAPLENAGEM NOTAS DE SERVIÇO DE TERRAPLENAGEM			FASE DO PROJETO <b>EXECUTIVO</b>
			ESTACA <b>10+10,00</b>
DATA INICIAL 11/11/2022	ESCALA 1:200	REVISÃO R00	ARQUIVO DAC-PMPA-LFDR-TRP-R00.DWG

VIA PROJETADA - EIXO - 15+0,00

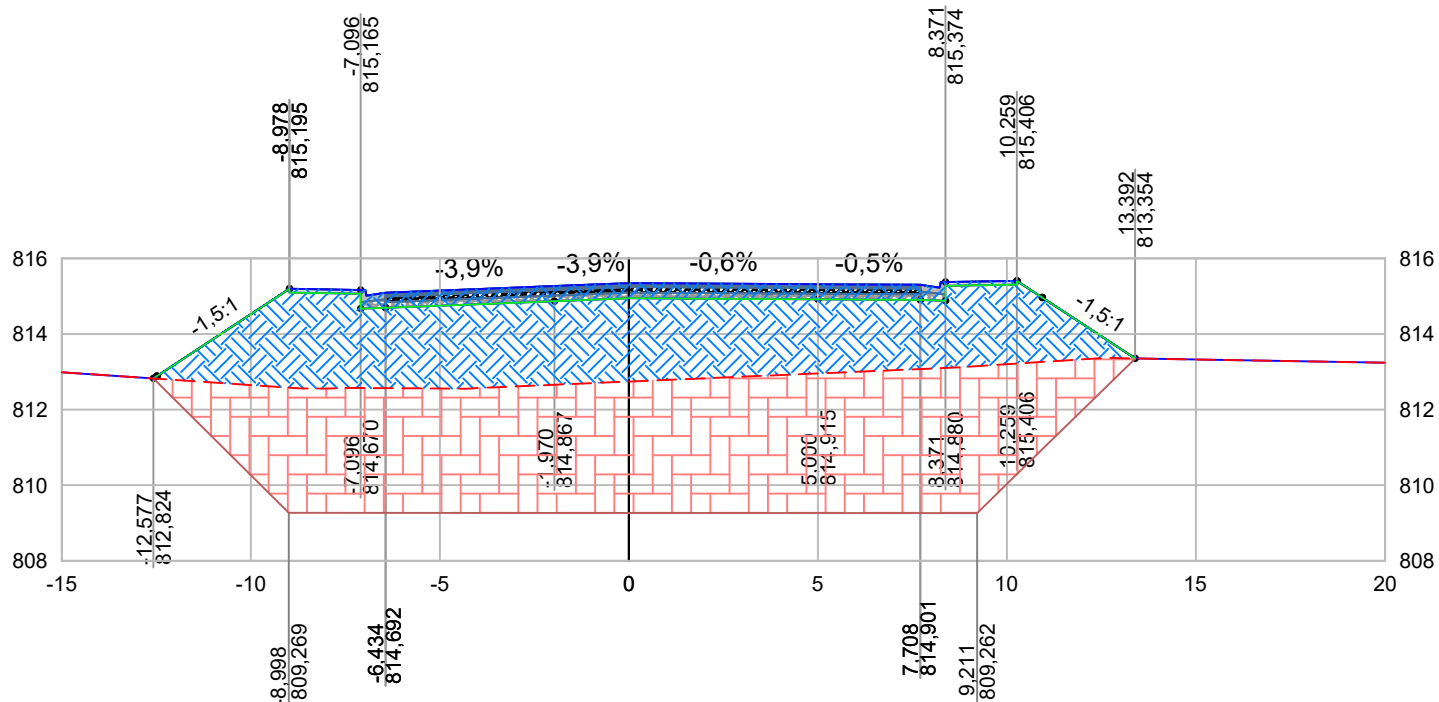


LEGENDA:


- TERRENO NATURAL
- GREIDE PROJETADO
- LIMITE DE ESCAVAÇÃO
- LIMITE DE SUBSTITUIÇÃO
- ATERRO
- SUBSTITUIÇÃO DE SOLO
- OFFSET DO EIXO
- COTA PROJETADA

<p>PROJETO</p>	<p>CLIENTE</p> <p>Prefeitura Municipal de <b>Pouso Alegre</b></p>	<p>EMPREENDIMENTO</p> <h2 style="text-align: center;">LIGAÇÃO MOYSES LOPES - DAMIÃO RODRIGUES</h2>									
<p>COORDENAÇÃO DE PROJETOS</p> <p>ENGº. HÍD. DENIS DE SOUZA SILVA</p>	<p>ASSUNTO</p> <p>PROJETO DE TERRAPLENAGEM</p> <p>NOTAS DE SERVIÇO DE TERRAPLENAGEM</p>	<p>ENDEREÇO</p> <p>BAIRRO FISQUEIRA</p> <p>POUSO ALEGRE - MINAS GERAIS</p>	<p>DISCIPLINA</p> <p>TERRAPLENAGEM</p> <p>FASE DO PROJETO</p> <p>EXECUTIVO</p> <p>ESTACA</p> <p style="font-size: 1.2em; text-align: center;">15+0,00</p>								
<p>RESPONSÁVEL TÉCNICO</p> <p>ENGº. CIVIL FLÁVIA C. BARBOSA</p> <p>CREA: MG-187.842/D</p>	<table border="1" style="width: 100%; border-collapse: collapse;"> <tr> <td style="width: 25%;">DATA INICIAL</td> <td style="width: 25%;">ESCALA</td> <td style="width: 25%;">REVISÃO</td> <td style="width: 25%;">ARQUIVO</td> </tr> <tr> <td style="text-align: center;">11/11/2022</td> <td style="text-align: center;">1:200</td> <td style="text-align: center;">R00</td> <td style="text-align: center;">DAC-PMPA-LFDR-TRP-R00.DWG</td> </tr> </table>	DATA INICIAL	ESCALA	REVISÃO	ARQUIVO	11/11/2022	1:200	R00	DAC-PMPA-LFDR-TRP-R00.DWG		
DATA INICIAL	ESCALA	REVISÃO	ARQUIVO								
11/11/2022	1:200	R00	DAC-PMPA-LFDR-TRP-R00.DWG								

VIA PROJETADA - EIXO - 16+0,00

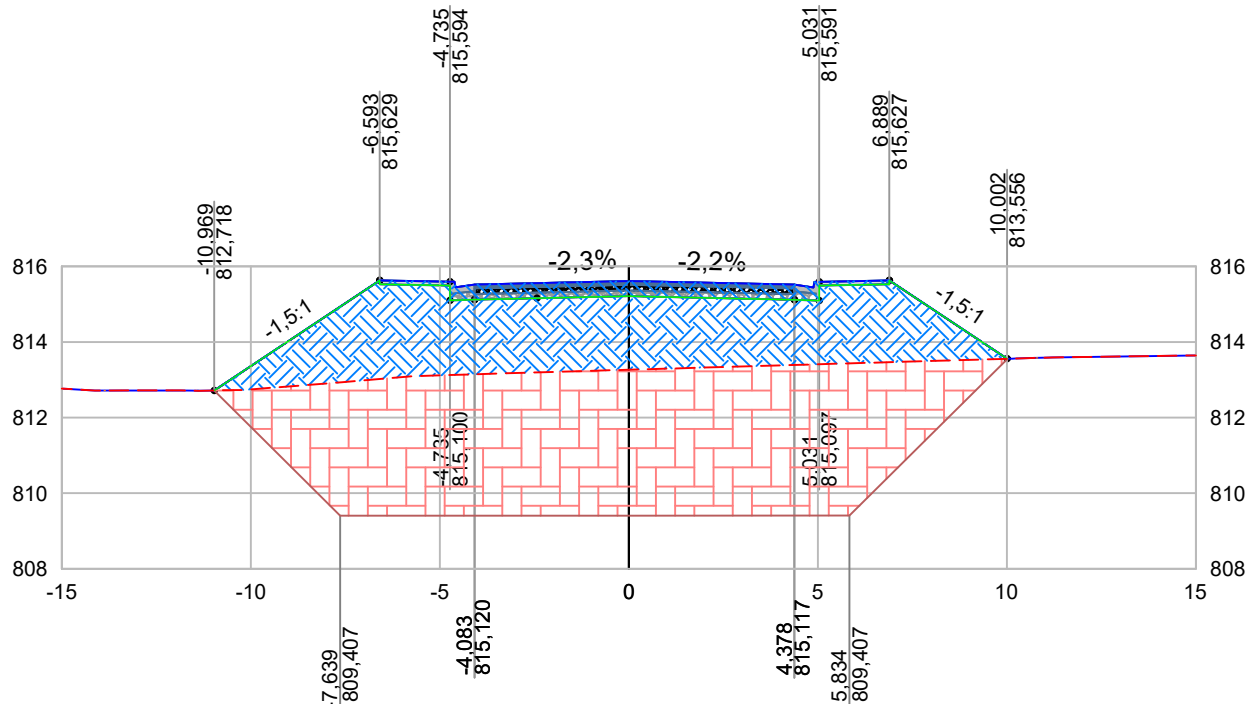


- LEGENDA:**
- TERRENO NATURAL
  - GREIDE PROJETADO
  - LIMITE DE ESCAVAÇÃO
  - LIMITE DE SUBSTITUIÇÃO
  - ▨ ATERRO
  - ▨ SUBSTITUIÇÃO DE SOLO
  - OFFSET DO EIXO
- 10,000  
805,000  
COTA PROJETADA

PROJETO 	CLIENTE  Prefeitura Municipal de <b>Pouso Alegre</b>	EMPREENDIMENTO <b>LIGAÇÃO MOYSES LOPES - DAMIÃO RODRIGUES</b>	
		ENDEREÇO BAIRRO FISQUEIRA POUSO ALEGRE - MINAS GERAIS	DISCIPLINA <b>TERRAPLENAGEM</b>
COORDENAÇÃO DE PROJETOS ENGº. HÍD. DENIS DE SOUZA SILVA		ASSUNTO PROJETO DE TERRAPLENAGEM NOTAS DE SERVIÇO DE TERRAPLENAGEM	
RESPONSÁVEL TÉCNICO ENGº. CIVIL FLÁVIA C. BARBOSA CREA: MG-187.842/D		FASE DO PROJETO <b>EXECUTIVO</b>	
		DATA INICIAL 11/11/2022	ESCALA 1:200
		REVISÃO R00	ARQUIVO DAC-PMPA-LFDR-TRP-R00.DWG
		ESTACA <b>16+0,00</b>	



VIA PROJETADA - EIXO - 17+0,00



LEGENDA:

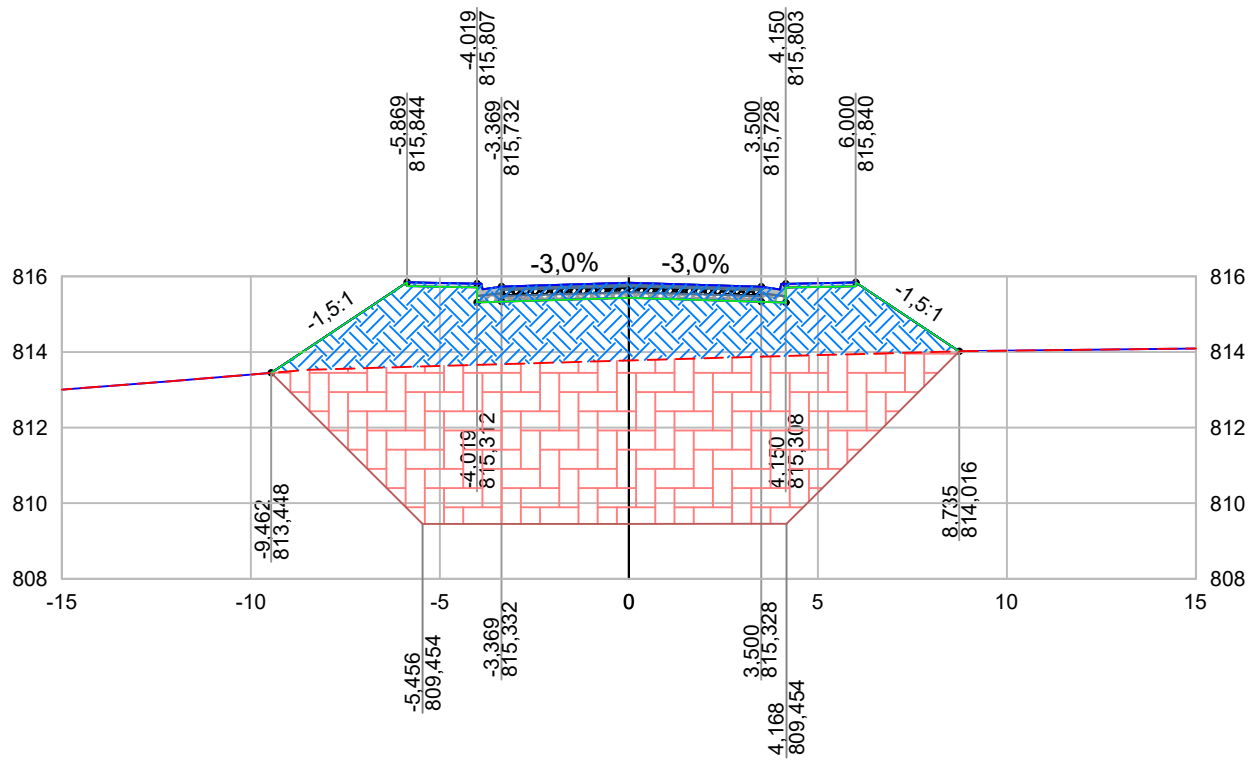
- TERRENO NATURAL
- GREIDE PROJETADO
- LIMITE DE ESCAVAÇÃO
- LIMITE DE SUBSTITUIÇÃO
- ▨ ATERRO
- ▨ SUBSTITUIÇÃO DE SOLO
- OFFSET DO EIXO
- COTA PROJETADA

PROJETO 
COORDENAÇÃO DE PROJETOS ENGº. HÍD. DENIS DE SOUZA SILVA
RESPONSÁVEL TÉCNICO ENGº. CIVIL FLÁVIA C. BARBOSA CREA: MG-187.842/D

CLIENTE  Prefeitura Municipal de <b>Pouso Alegre</b>
--

EMPREENDIMENTO <b>LIGAÇÃO MOYSES LOPES - DAMIÃO RODRIGUES</b>			
ENDEREÇO BAIRRO FISQUEIRA POUSO ALEGRE - MINAS GERAIS			DISCIPLINA TERRAPLENAGEM
ASSUNTO PROJETO DE TERRAPLENAGEM NOTAS DE SERVIÇO DE TERRAPLENAGEM			FASE DO PROJETO EXECUTIVO
			ESTACA <b>17+0,00</b>
DATA INICIAL 11/11/2022	ESCALA 1:200	REVISÃO R00	ARQUIVO DAC-PMPA-LFDR-TRP-R00.DWG

VIA PROJETADA - EIXO - 18+0,00

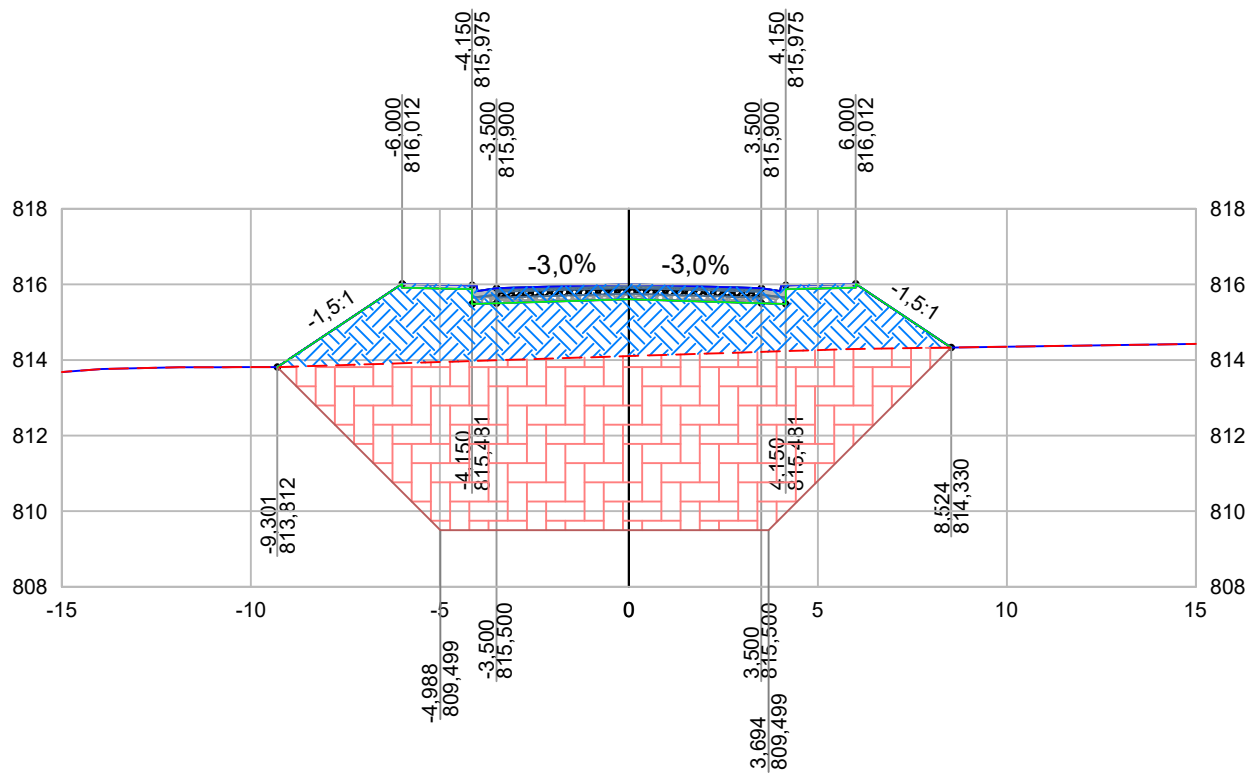


**LEGENDA:**

- TERRENO NATURAL
- GREIDE PROJETADO
- LIMITE DE ESCAVAÇÃO
- LIMITE DE SUBSTITUIÇÃO
- ATERRO
- SUBSTITUIÇÃO DE SOLO
- OFFSET DO EIXO
- COTA PROJETADA

<p>PROJETO</p>	<p>CLIENTE</p> <p>Prefeitura Municipal de <b>Pouso Alegre</b></p>	<p>EMPREENDIMENTO</p> <h3 style="text-align: center;">LIGAÇÃO MOYSES LOPES - DAMIÃO RODRIGUES</h3>	
<p>COORDENAÇÃO DE PROJETOS</p> <p>ENGº. HÍD. DENIS DE SOUZA SILVA</p>	<p>ASSUNTO</p> <p>PROJETO DE TERRAPLENAGEM</p> <p>NOTAS DE SERVIÇO DE TERRAPLENAGEM</p>	<p>ENDEREÇO</p> <p>BAIRRO FISQUEIRA</p> <p>POUSO ALEGRE - MINAS GERAIS</p>	<p>DISCIPLINA</p> <p>TERRAPLENAGEM</p> <p>FASE DO PROJETO</p> <p>EXECUTIVO</p> <p>ESTACA</p> <p style="font-size: 1.2em; text-align: center;">18+0,00</p>
<p>RESPONSÁVEL TÉCNICO</p> <p>ENGº. CIVIL FLÁVIA C. BARBOSA</p> <p>CREA: MG-187.842/D</p>	<p>DATA INICIAL</p> <p style="text-align: center;">11/11/2022</p>	<p>ESCALA</p> <p style="text-align: center;">1:200</p>	<p>REVISÃO</p> <p style="text-align: center;">R00</p>
		<p>ARQUIVO</p> <p style="text-align: center;">DAC-PMPA-LFDR-TRP-R00.DWG</p>	

VIA PROJETADA - EIXO - 19+0,00

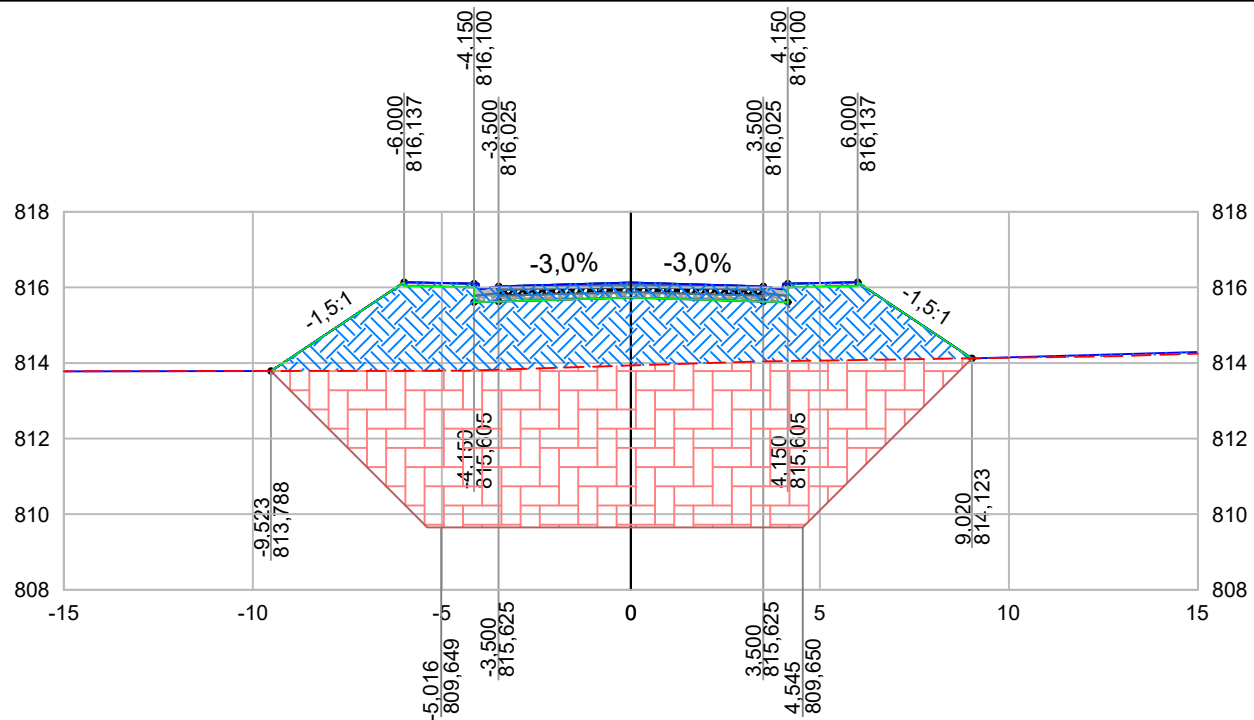


LEGENDA:

- TERRENO NATURAL
- GREIDE PROJETADO
- LIMITE DE ESCAVAÇÃO
- LIMITE DE SUBSTITUIÇÃO
- ▨ ATERRO
- ▨ SUBSTITUIÇÃO DE SOLO
- OFFSET DO EIXO
- } COTA PROJETADA

<p>PROJETO</p> 	<p>CLIENTE</p>  <p>Prefeitura Municipal de <b>Pouso Alegre</b></p>	<p>EMPREENDIMENTO</p> <h2 style="text-align: center;">LIGAÇÃO MOYSES LOPES - DAMIÃO RODRIGUES</h2>	
<p>COORDENAÇÃO DE PROJETOS</p> <p>ENGº. HÍD. DENIS DE SOUZA SILVA</p>	<p>RESPONSÁVEL TÉCNICO</p> <p>ENGº. CIVIL FLÁVIA C. BARBOSA</p> <p>CREA: MG-187.842/D</p>	<p>ENDEREÇO</p> <p><b>BAIRRO FISQUEIRA</b></p> <p><b>POUSO ALEGRE - MINAS GERAIS</b></p>	<p>DISCIPLINA</p> <p><b>TERRAPLENAGEM</b></p>
		<p>ASSUNTO</p> <p><b>PROJETO DE TERRAPLENAGEM</b></p> <p><b>NOTAS DE SERVIÇO DE TERRAPLENAGEM</b></p>	<p>FASE DO PROJETO</p> <p><b>EXECUTIVO</b></p>
		<p>DATA INICIAL</p> <p><b>11/11/2022</b></p>	<p>ESTACA</p> <p style="font-size: 1.5em;"><b>19+0,00</b></p>
		<p>ESCALA</p> <p><b>1:200</b></p>	<p>REVISÃO</p> <p><b>R00</b></p>
		<p>ARQUIVO</p> <p>DAC-PMPA-LFDR-TRP-R00.DWG</p>	

VIA PROJETADA - EIXO - 20+0,00

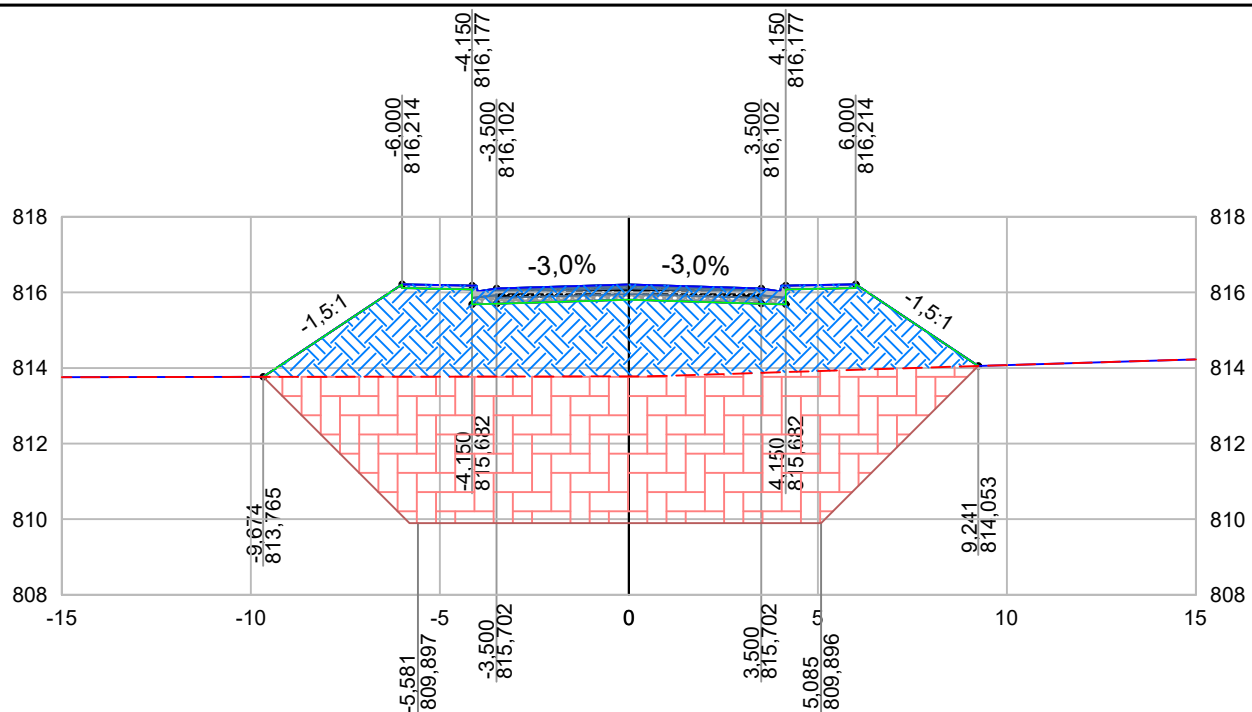


LEGENDA:

- TERRENO NATURAL
  - GREIDE PROJETADO
  - LIMITE DE ESCAVAÇÃO
  - LIMITE DE SUBSTITUIÇÃO
  - ▨ ATERRO
  - ▨ SUBSTITUIÇÃO DE SOLO
  - OFFSET DO EIXO
- } 10,000  
} 805,000  
 COTA PROJETADA

<p>PROJETO</p> 	<p>CLIENTE</p>  <p>Prefeitura Municipal de <b>Pouso Alegre</b></p>	<p>EMPREENDIMENTO</p> <p style="text-align: center;"><b>LIGAÇÃO MOYSES LOPES - DAMIÃO RODRIGUES</b></p>	
<p>COORDENAÇÃO DE PROJETOS</p> <p>ENGº. HÍD. DENIS DE SOUZA SILVA</p>	<p>RESPONSÁVEL TÉCNICO</p> <p>ENGº. CIVIL FLÁVIA C. BARBOSA</p> <p>CREA: MG-187.842/D</p>	<p>ENDEREÇO</p> <p><b>BAIRRO FISQUEIRA</b></p> <p><b>POUSO ALEGRE - MINAS GERAIS</b></p>	<p>DISCIPLINA</p> <p><b>TERRAPLENAGEM</b></p>
		<p>ASSUNTO</p> <p><b>PROJETO DE TERRAPLENAGEM</b></p> <p><b>NOTAS DE SERVIÇO DE TERRAPLENAGEM</b></p>	<p>FASE DO PROJETO</p> <p><b>EXECUTIVO</b></p>
		<p>DATA INICIAL</p> <p><b>11/11/2022</b></p>	<p>ESTACA</p> <p style="text-align: center;"><b>20+0,00</b></p>
		<p>ESCALA</p> <p><b>1:200</b></p>	<p>REVISÃO</p> <p><b>R00</b></p>
		<p>ARQUIVO</p> <p>DAC-PMPA-LFDR-TRP-R00.DWG</p>	

VIA PROJETADA - EIXO - 21+0,00



LEGENDA:

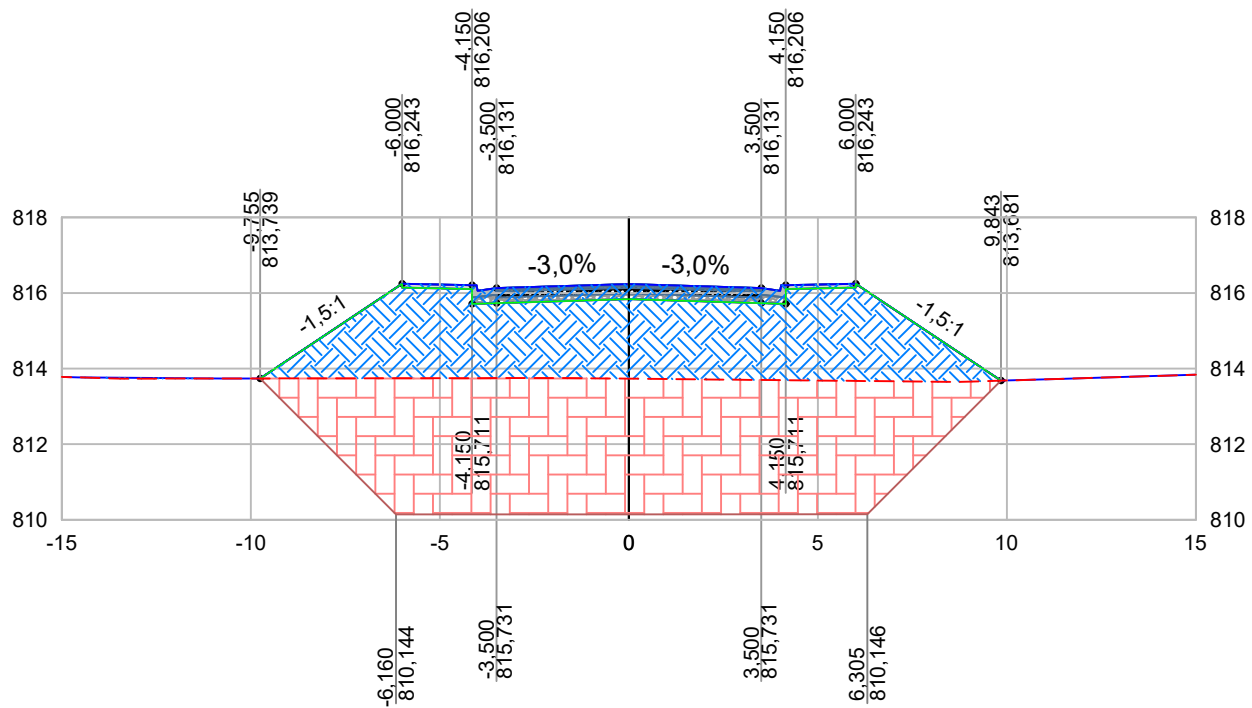
- TERRENO NATURAL
- GREIDE PROJETADO
- LIMITE DE ESCAVAÇÃO
- LIMITE DE SUBSTITUIÇÃO
- ATERRO
- SUBSTITUIÇÃO DE SOLO
- ┌ OFFSET DO EIXO
- └ COTA PROJETADA

PROJETO 
COORDENAÇÃO DE PROJETOS ENGº. HÍD. DENIS DE SOUZA SILVA
RESPONSÁVEL TÉCNICO ENGº. CIVIL FLÁVIA C. BARBOSA CREA: MG-187.842/D

CLIENTE  Prefeitura Municipal de <b>Pouso Alegre</b>
---

EMPREENDIMENTO <b>LIGAÇÃO MOYSES LOPES - DAMIÃO RODRIGUES</b>			
ENDEREÇO BAIRRO FISQUEIRA POUSO ALEGRE - MINAS GERAIS			DISCIPLINA <b>TERRAPLENAGEM</b>
ASSUNTO PROJETO DE TERRAPLENAGEM NOTAS DE SERVIÇO DE TERRAPLENAGEM			FASE DO PROJETO <b>EXECUTIVO</b>
DATA INICIAL <b>11/11/2022</b>			ESTACA <b>21+0,00</b>
ESCALA <b>1:200</b>	REVISÃO <b>R00</b>	ARQUIVO DAC-PMPA-LFDR-TRP-R00.DWG	

VIA PROJETADA - EIXO - 22+0,00

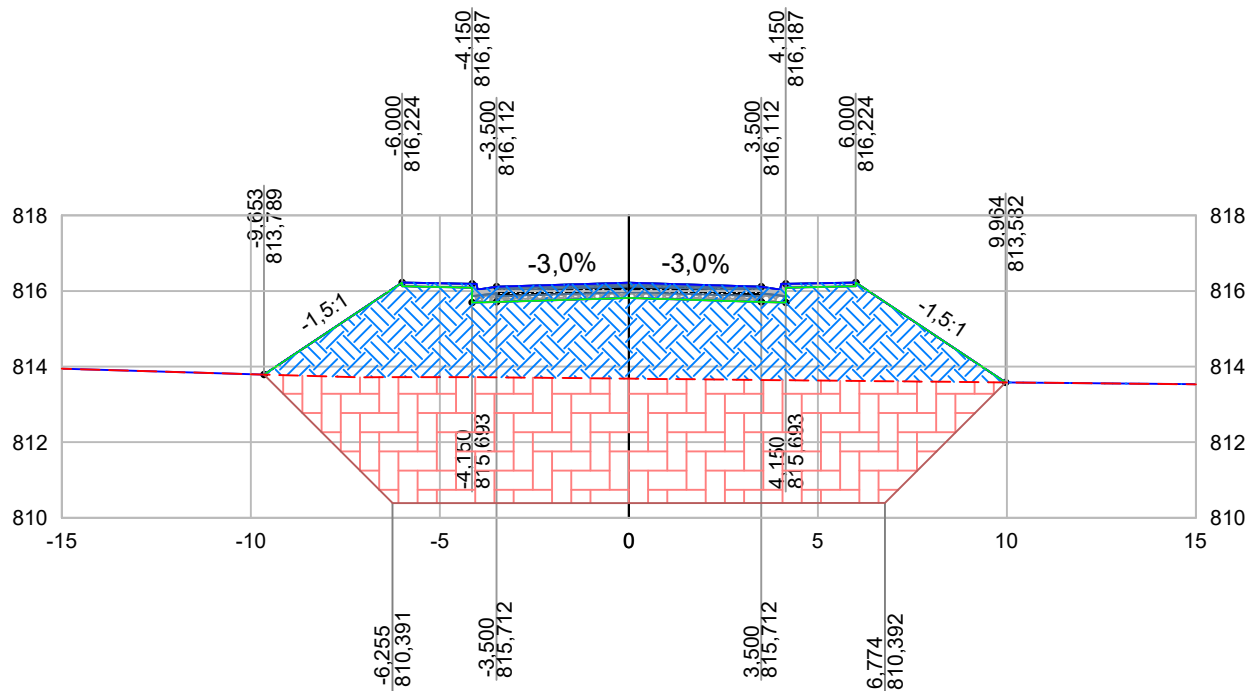


LEGENDA:

- TERRENO NATURAL
  - GREIDE PROJETADO
  - LIMITE DE ESCAVAÇÃO
  - LIMITE DE SUBSTITUIÇÃO
  - ▒ ATERRO
  - ▒ SUBSTITUIÇÃO DE SOLO
  - OFFSET DO EIXO
- } 10,000  
} 805,000  
 COTA PROJETADA

<p>PROJETO</p> 	<p>CLIENTE</p>  <p>Prefeitura Municipal de <b>Pouso Alegre</b></p>	<p>EMPREENDIMENTO</p> <p style="text-align: center;"><b>LIGAÇÃO MOYSES LOPES - DAMIÃO RODRIGUES</b></p>			
<p>COORDENAÇÃO DE PROJETOS</p> <p>ENGº. HÍD. DENIS DE SOUZA SILVA</p>	<p>ASSUNTO</p> <p>PROJETO DE TERRAPLENAGEM NOTAS DE SERVIÇO DE TERRAPLENAGEM</p>	<p>ENDEREÇO</p> <p>BAIRRO FISQUEIRA POUSO ALEGRE - MINAS GERAIS</p>	<p>DISCIPLINA</p> <p>TERRAPLENAGEM</p>		
<p>RESPONSÁVEL TÉCNICO</p> <p>ENGº. CIVIL FLÁVIA C. BARBOSA CREA: MG-187.842/D</p>	<p>FASE DO PROJETO</p> <p>EXECUTIVO</p>	<p>ESTACA</p> <p style="text-align: center;"><b>22+0,00</b></p>			
		<p>DATA INICIAL</p> <p>11/11/2022</p>	<p>ESCALA</p> <p>1:200</p>	<p>REVISÃO</p> <p>R00</p>	<p>ARQUIVO</p> <p>DAC-PMPA-LFDR-TRP-R00.DWG</p>

VIA PROJETADA - EIXO - 23+0,00

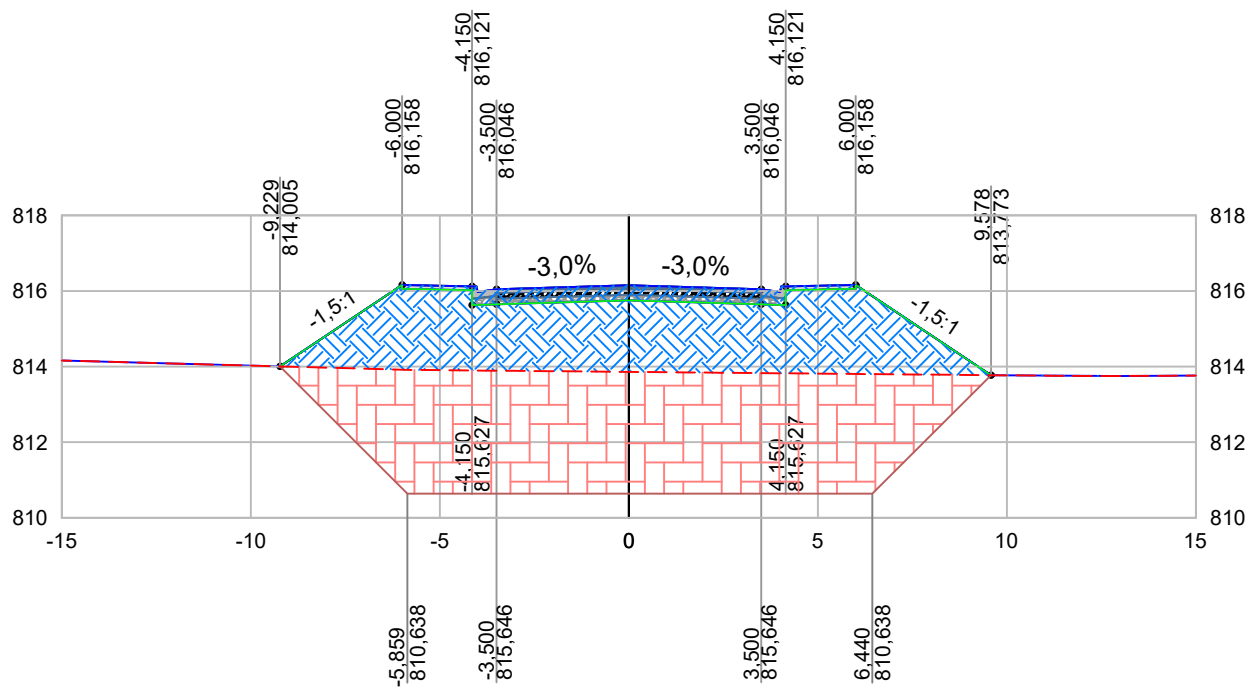


LEGENDA:

- TERRENO NATURAL
  - GREIDE PROJETADO
  - LIMITE DE ESCAVAÇÃO
  - LIMITE DE SUBSTITUIÇÃO
  - ▨ ATERRO
  - ▨ SUBSTITUIÇÃO DE SOLO
  - OFFSET DO EIXO
- } 10,000  
} 805,000  
 COTA PROJETADA

<p>PROJETO</p> 	<p>CLIENTE</p>  <p>Prefeitura Municipal de <b>Pouso Alegre</b></p>	<p>EMPREENDIMENTO</p> <p style="text-align: center;"><b>LIGAÇÃO MOYSES LOPES - DAMIÃO RODRIGUES</b></p>			
<p>COORDENAÇÃO DE PROJETOS</p> <p>ENGº. HÍD. DENIS DE SOUZA SILVA</p>	<p>ASSUNTO</p> <p><b>PROJETO DE TERRAPLENAGEM</b></p> <p><b>NOTAS DE SERVIÇO DE TERRAPLENAGEM</b></p>	<p>ENDEREÇO</p> <p><b>BAIRRO FISQUEIRA</b></p> <p><b>POUSO ALEGRE - MINAS GERAIS</b></p>	<p>DISCIPLINA</p> <p><b>TERRAPLENAGEM</b></p>		
<p>RESPONSÁVEL TÉCNICO</p> <p>ENGº. CIVIL FLÁVIA C. BARBOSA</p> <p>CREA: MG-187.842/D</p>	<p>FASE DO PROJETO</p> <p><b>EXECUTIVO</b></p>	<p>ESTACA</p> <p style="text-align: center;"><b>23+0,00</b></p>			
		<p>DATA INICIAL</p> <p><b>11/11/2022</b></p>	<p>ESCALA</p> <p><b>1:200</b></p>	<p>REVISÃO</p> <p><b>R00</b></p>	<p>ARQUIVO</p> <p><b>DAC-PMPA-LFDR-TRP-R00.DWG</b></p>

VIA PROJETADA - EIXO - 24+0,00



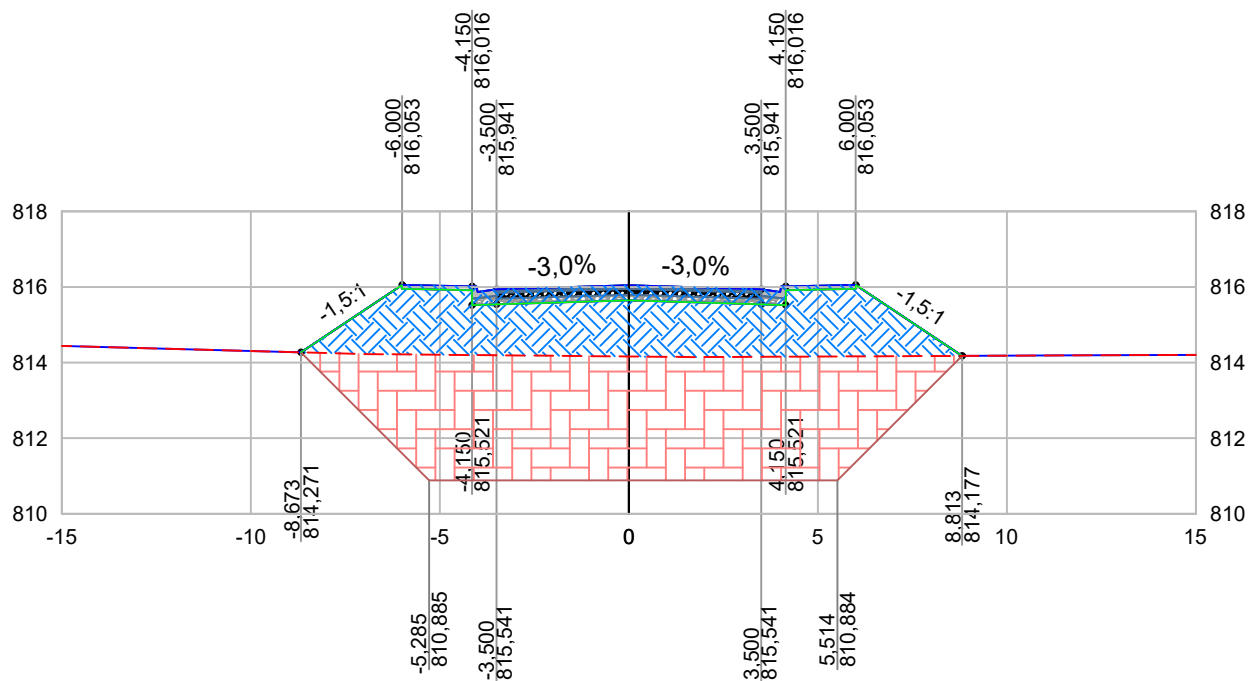
LEGENDA:

- TERRENO NATURAL
- GREIDE PROJETADO
- LIMITE DE ESCAVAÇÃO
- LIMITE DE SUBSTITUIÇÃO
- ATERRO
- SUBSTITUIÇÃO DE SOLO
- OFFSET DO EIXO
- COTA PROJETADA

<p>PROJETO</p>	<p>CLIENTE</p> <p>Prefeitura Municipal de <b>Pouso Alegre</b></p>	<p>EMPREENDIMENTO</p> <h3 style="text-align: center;">LIGAÇÃO MOYSES LOPES - DAMIÃO RODRIGUES</h3>	
<p>COORDENAÇÃO DE PROJETOS</p> <p>ENGº. HÍD. DENIS DE SOUZA SILVA</p>	<p>ASSUNTO</p> <p>PROJETO DE TERRAPLENAGEM</p> <p>NOTAS DE SERVIÇO DE TERRAPLENAGEM</p>	<p>ENDEREÇO</p> <p>BAIRRO FISQUEIRA</p> <p>POUSO ALEGRE - MINAS GERAIS</p>	<p>DISCIPLINA</p> <p>TERRAPLENAGEM</p>
<p>RESPONSÁVEL TÉCNICO</p> <p>ENGº. CIVIL FLÁVIA C. BARBOSA</p> <p>CREA: MG-187.842/D</p>	<p>FASE DO PROJETO</p> <p>EXECUTIVO</p>	<p>ESTACA</p> <h2 style="text-align: center;">24+0,00</h2>	
		<p>DATA INICIAL</p> <p>11/11/2022</p>	<p>ESCALA</p> <p>1:200</p>
		<p>REVISÃO</p> <p>R00</p>	<p>ARQUIVO</p> <p>DAC-PMPA-LFDR-TRP-R00.DWG</p>



VIA PROJETADA - EIXO - 25+0,00

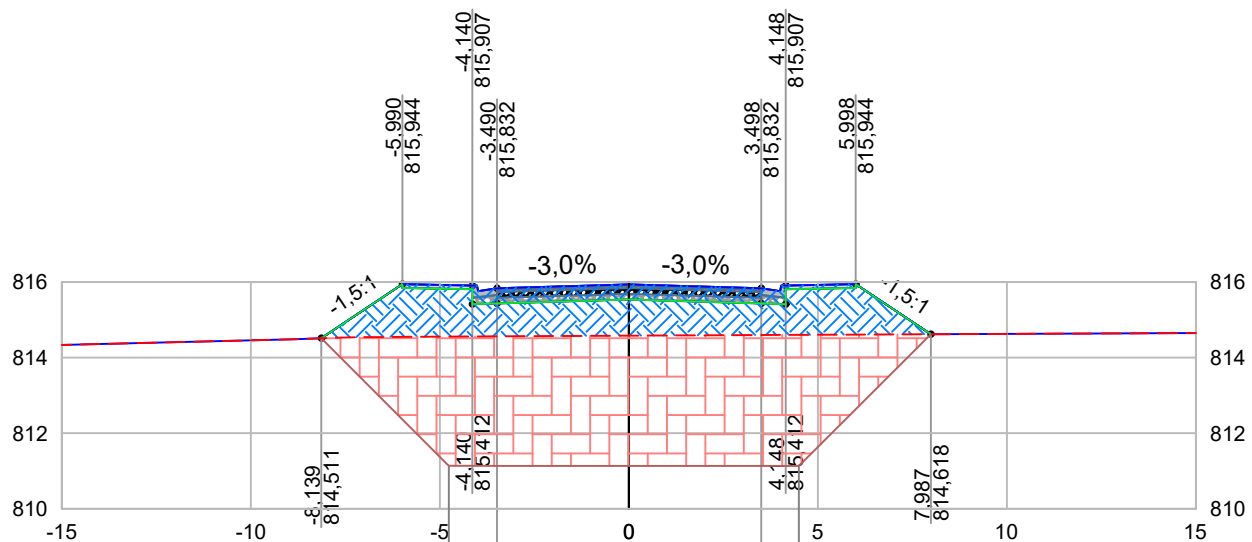


LEGENDA:

- TERRENO NATURAL
  - GREIDE PROJETADO
  - LIMITE DE ESCAVAÇÃO
  - LIMITE DE SUBSTITUIÇÃO
  - ▨ ATERRO
  - ▨ SUBSTITUIÇÃO DE SOLO
  - OFFSET DO EIXO
- } 10,000  
} 805,000  
 COTA PROJETADA

<p>PROJETO</p> 	<p>CLIENTE</p>  <p>Prefeitura Municipal de <b>Pouso Alegre</b></p>	<p>EMPREENDIMENTO</p> <p style="text-align: center;"><b>LIGAÇÃO MOYSES LOPES - DAMIÃO RODRIGUES</b></p>	
<p>COORDENAÇÃO DE PROJETOS</p> <p>ENGº. HÍD. DENIS DE SOUZA SILVA</p>	<p>ASSUNTO</p> <p>PROJETO DE TERRAPLENAGEM</p> <p>NOTAS DE SERVIÇO DE TERRAPLENAGEM</p>	<p>ENDEREÇO</p> <p>BAIRRO FISQUEIRA</p> <p>POUSO ALEGRE - MINAS GERAIS</p>	<p>DISCIPLINA</p> <p>TERRAPLENAGEM</p> <p>FASE DO PROJETO</p> <p>EXECUTIVO</p> <p>ESTACA</p> <p style="text-align: center; font-size: 1.5em;"><b>25+0,00</b></p>
<p>RESPONSÁVEL TÉCNICO</p> <p>ENGº. CIVIL FLÁVIA C. BARBOSA</p> <p>CREA: MG-187.842/D</p>	<p>DATA INICIAL</p> <p style="text-align: center;">11/11/2022</p>	<p>ESCALA</p> <p style="text-align: center;">1:200</p>	<p>REVISÃO</p> <p style="text-align: center;">R00</p>
		<p>ARQUIVO</p> <p>DAC-PMPA-LFDR-TRP-R00.DWG</p>	

VIA PROJETADA - EIXO - 26+0,00

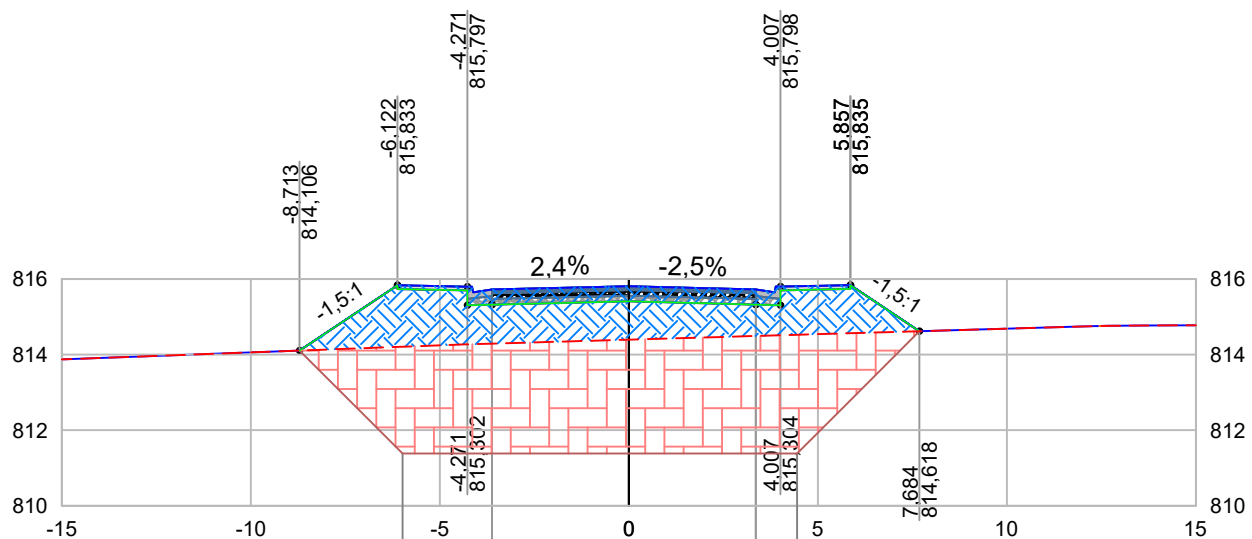


LEGENDA:

- TERRENO NATURAL
- GREIDE PROJETADO
- LIMITE DE ESCAVAÇÃO
- LIMITE DE SUBSTITUIÇÃO
- ▨ ATERRO
- ▨ SUBSTITUIÇÃO DE SOLO
- OFFSET DO EIXO
- COTA PROJETADA

<p>PROJETO</p> 	<p>CLIENTE</p>  <p>Prefeitura Municipal de <b>Pouso Alegre</b></p>	<p>EMPREENDIMENTO</p> <p style="text-align: center;"><b>LIGAÇÃO MOYSES LOPES - DAMIÃO RODRIGUES</b></p>	
<p>COORDENAÇÃO DE PROJETOS</p> <p>ENGº. HÍD. DENIS DE SOUZA SILVA</p>	<p>ASSUNTO</p> <p><b>PROJETO DE TERRAPLENAGEM</b></p> <p><b>NOTAS DE SERVIÇO DE TERRAPLENAGEM</b></p>	<p>ENDEREÇO</p> <p><b>BAIRRO FISQUEIRA</b></p> <p><b>POUSO ALEGRE - MINAS GERAIS</b></p>	<p>DISCIPLINA</p> <p><b>TERRAPLENAGEM</b></p>
<p>RESPONSÁVEL TÉCNICO</p> <p>ENGº. CIVIL FLÁVIA C. BARBOSA</p> <p>CREA: MG-187.842/D</p>	<p>DATA INICIAL</p> <p><b>11/11/2022</b></p>	<p>ESCALA</p> <p><b>1:200</b></p>	<p>REVISÃO</p> <p><b>R00</b></p>
		<p>ARQUIVO</p> <p>DAC-PMPA-LFDR-TRP-R00.DWG</p>	<p>FASE DO PROJETO</p> <p><b>EXECUTIVO</b></p>
		<p>ESTACA</p> <p style="text-align: center;"><b>26+0,00</b></p>	

VIA PROJETADA - EIXO - 27+0,00

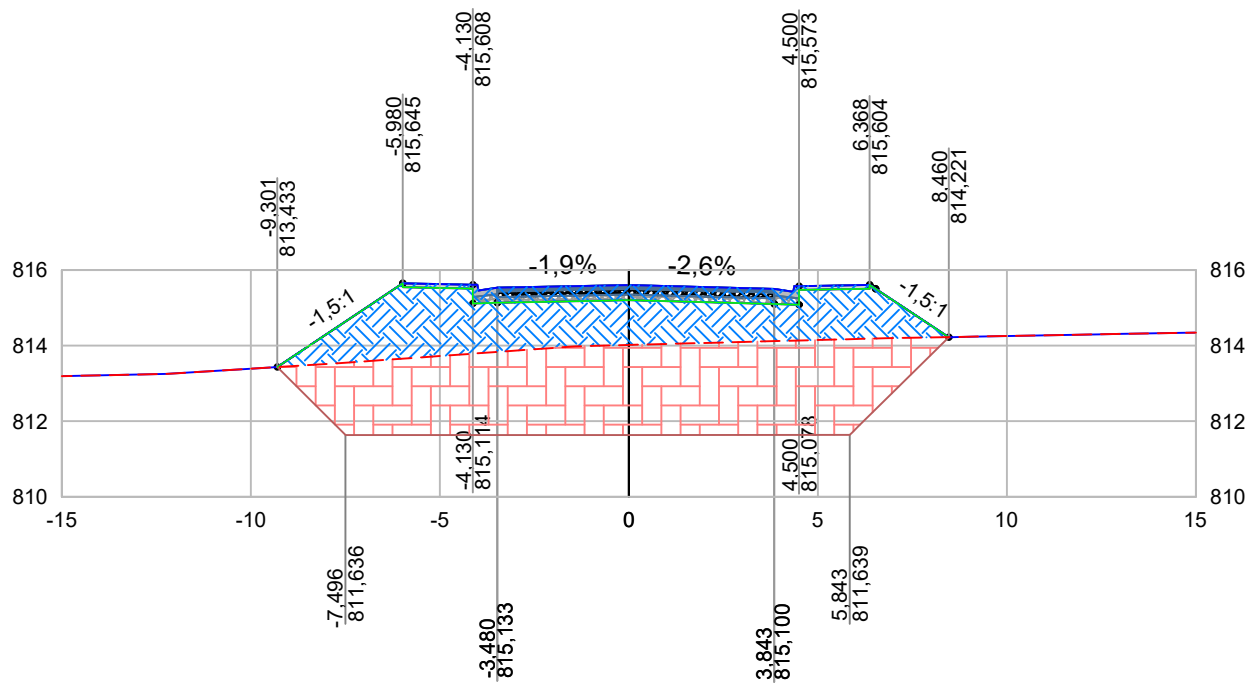


LEGENDA:

- TERRENO NATURAL
- GREIDE PROJETADO
- LIMITE DE ESCAVAÇÃO
- LIMITE DE SUBSTITUIÇÃO
- ATERRO
- SUBSTITUIÇÃO DE SOLO
- OFFSET DO EIXO
- COTA PROJETADA

<p>PROJETO</p>	<p>CLIENTE</p> <p>Prefeitura Municipal de <b>Pouso Alegre</b></p>	<p>EMPREENDIMENTO</p> <h2 style="text-align: center;">LIGAÇÃO MOYSES LOPES - DAMIÃO RODRIGUES</h2>	
<p>COORDENAÇÃO DE PROJETOS</p> <p>ENGº. HÍD. DENIS DE SOUZA SILVA</p>	<p>ASSUNTO</p> <p>PROJETO DE TERRAPLENAGEM</p> <p>NOTAS DE SERVIÇO DE TERRAPLENAGEM</p>	<p>ENDEREÇO</p> <p>BAIRRO FISQUEIRA</p> <p>POUSO ALEGRE - MINAS GERAIS</p>	<p>DISCIPLINA</p> <p>TERRAPLENAGEM</p>
<p>RESPONSÁVEL TÉCNICO</p> <p>ENGº. CIVIL FLÁVIA C. BARBOSA</p> <p>CREA: MG-187.842/D</p>	<p>FASE DO PROJETO</p> <p>EXECUTIVO</p>	<p>ESTACA</p> <h1 style="text-align: center;">27+0,00</h1>	
		<p>DATA INICIAL</p> <p>11/11/2022</p>	<p>ESCALA</p> <p>1:200</p>
		<p>REVISÃO</p> <p>R00</p>	<p>ARQUIVO</p> <p>DAC-PMPA-LFDR-TRP-R00.DWG</p>

VIA PROJETADA - EIXO - 28+0,00

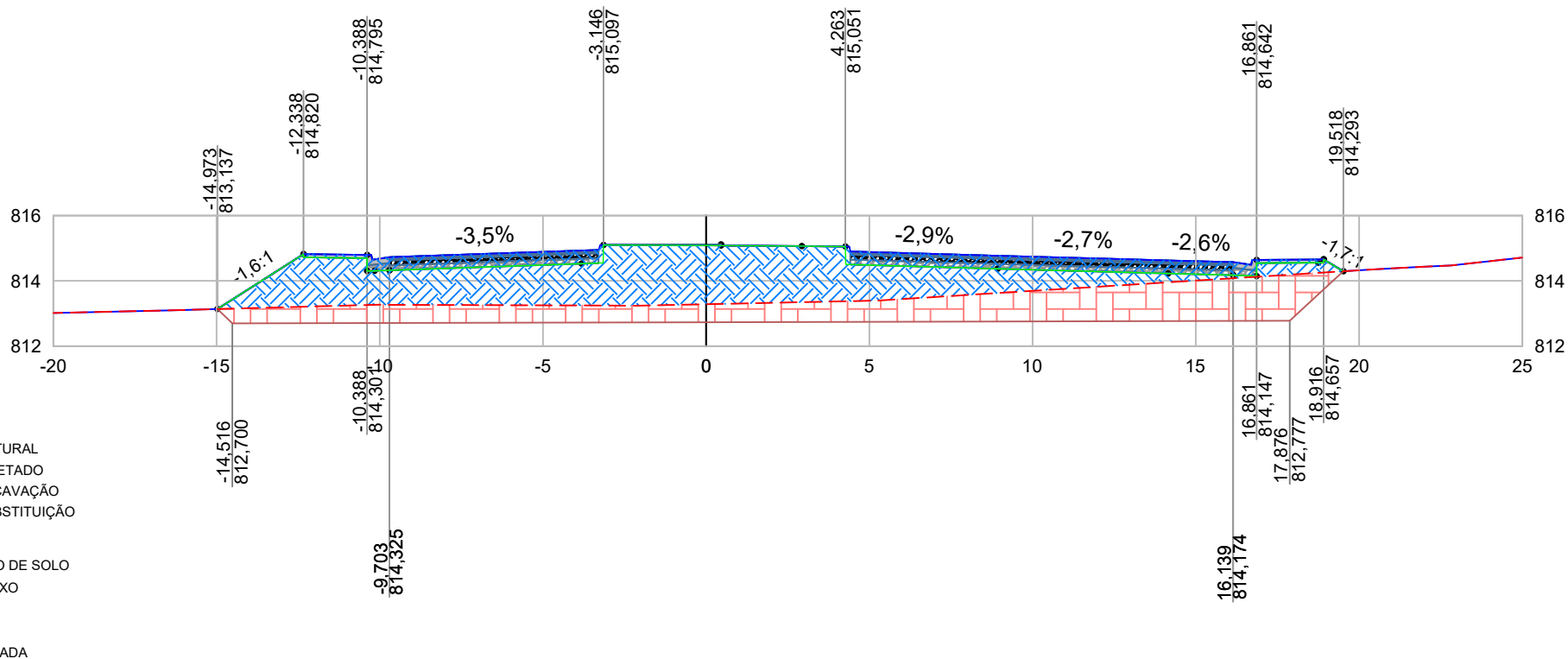


LEGENDA:

- TERRENO NATURAL
- GREIDE PROJETADO
- LIMITE DE ESCAVAÇÃO
- LIMITE DE SUBSTITUIÇÃO
- ▨ ATERRO
- ▨ SUBSTITUIÇÃO DE SOLO
- OFFSET DO EIXO
- } COTA PROJETADA

<p>PROJETO</p> 	<p>CLIENTE</p>  <p>Prefeitura Municipal de <b>Pouso Alegre</b></p>	<p>EMPREENDIMENTO</p> <h2 style="text-align: center;">LIGAÇÃO MOYSES LOPES - DAMIÃO RODRIGUES</h2>	
<p>COORDENAÇÃO DE PROJETOS</p> <p>ENGº. HÍD. DENIS DE SOUZA SILVA</p>	<p>ASSUNTO</p> <p>PROJETO DE TERRAPLENAGEM</p> <p>NOTAS DE SERVIÇO DE TERRAPLENAGEM</p>	<p>ENDEREÇO</p> <p>BAIRRO FISQUEIRA</p> <p>POUSO ALEGRE - MINAS GERAIS</p>	<p>DISCIPLINA</p> <p>TERRAPLENAGEM</p> <p>FASE DO PROJETO</p> <p>EXECUTIVO</p> <p>ESTACA</p> <p style="font-size: 1.5em; text-align: center;">28+0,00</p>
<p>RESPONSÁVEL TÉCNICO</p> <p>ENGº. CIVIL FLÁVIA C. BARBOSA</p> <p>CREA: MG-187.842/D</p>	<p>DATA INICIAL</p> <p style="text-align: center;">11/11/2022</p>	<p>ESCALA</p> <p style="text-align: center;">1:200</p>	<p>REVISÃO</p> <p style="text-align: center;">R00</p>
		<p>ARQUIVO</p> <p style="text-align: center;">DAC-PMPA-LFDR-TRP-R00.DWG</p>	

VIA PROJETADA - EIXO - 30+0,00



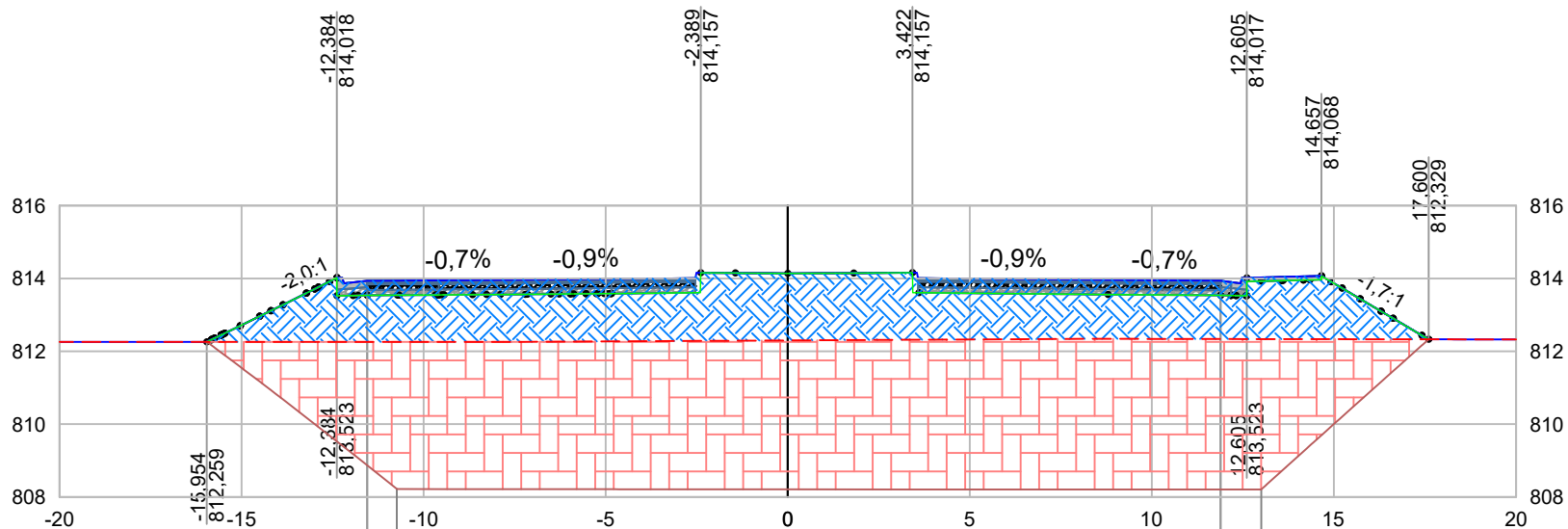
PROJETO 	CLIENTE  Prefeitura Municipal de <b>Pouso Alegre</b>	EMPREENDIMENTO <b>LIGAÇÃO MOYSES LOPES - DAMIÃO RODRIGUES</b>	
		ENDEREÇO BAIRRO FISQUEIRA POUSO ALEGRE - MINAS GERAIS	DISCIPLINA <b>TERRAPLENAGEM</b>
COORDENAÇÃO DE PROJETOS ENGº. HÍD. DENIS DE SOUZA SILVA		ASSUNTO PROJETO DE TERRAPLENAGEM NOTAS DE SERVIÇO DE TERRAPLENAGEM	
RESPONSÁVEL TÉCNICO ENGº. CIVIL FLÁVIA C. BARBOSA CREA: MG-187.842/D		FASE DO PROJETO <b>EXECUTIVO</b>	
		DATA INICIAL 11/11/2022	ESCALA 1:200
		REVISÃO R00	ARQUIVO DAC-PMPA-LFDR-TRP-R00.DWG
		ESTACA <b>30+0,00</b>	



# **NOTAS DE SERVIÇO DE TERRAPLENAGEM**

## **ACESSO-EIXO**

ACESSO-EIXO - 2+0,00

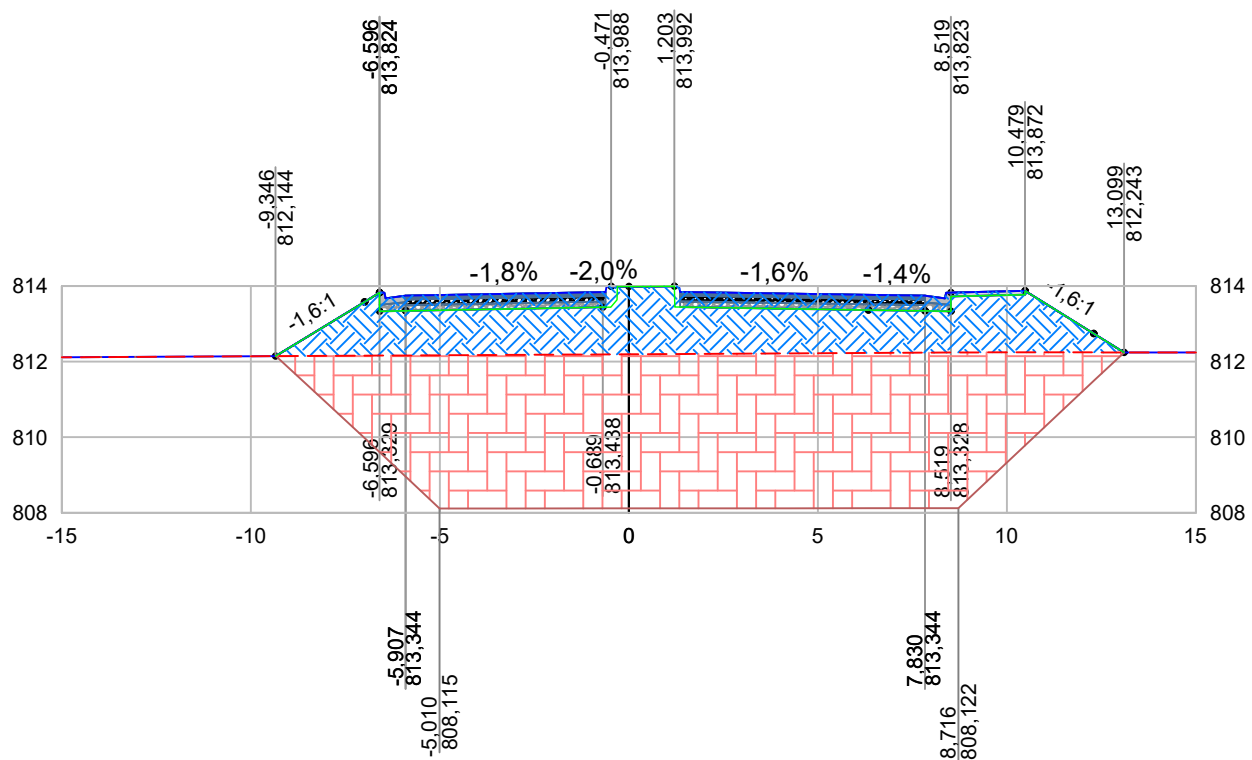


LEGENDA:

- TERRENO NATURAL
- GREIDE PROJETADO
- LIMITE DE ESCAVAÇÃO
- LIMITE DE SUBSTITUIÇÃO
- ▨ ATERRO
- ▨ SUBSTITUIÇÃO DE SOLO
- OFFSET DO EIXO
- | 10,000  
805,000  
COTA PROJETADA

<p>PROJETO</p> 	<p>CLIENTE</p>  <p>Prefeitura Municipal de <b>Pouso Alegre</b></p>	<p>EMPREENDIMENTO</p> <p style="text-align: center;"><b>LIGAÇÃO MOYSES LOPES - DAMIÃO RODRIGUES</b></p>	
<p>COORDENAÇÃO DE PROJETOS</p> <p>ENGº. HÍD. DENIS DE SOUZA SILVA</p>	<p>RESPONSÁVEL TÉCNICO</p> <p>ENGº. CIVIL FLÁVIA C. BARBOSA</p> <p>CREA: MG-187.842/D</p>	<p>ENDEREÇO</p> <p><b>BAIRRO FISQUEIRA</b></p> <p><b>POUSO ALEGRE - MINAS GERAIS</b></p>	<p>DISCIPLINA</p> <p><b>TERRAPLENAGEM</b></p>
		<p>ASSUNTO</p> <p><b>PROJETO DE TERRAPLENAGEM</b></p> <p><b>NOTAS DE SERVIÇO DE TERRAPLENAGEM</b></p>	<p>FASE DO PROJETO</p> <p><b>EXECUTIVO</b></p>
		<p>DATA INICIAL</p> <p><b>11/11/2022</b></p>	<p>ESTACA</p> <p style="text-align: center;"><b>2+0,00</b></p>
		<p>ESCALA</p> <p><b>1:200</b></p>	<p>REVISÃO</p> <p><b>R00</b></p>
		<p>ARQUIVO</p> <p>DAC-PMPA-LFDR-TRP-R00.DWG</p>	

ACESSO-EIXO - 2+10,00



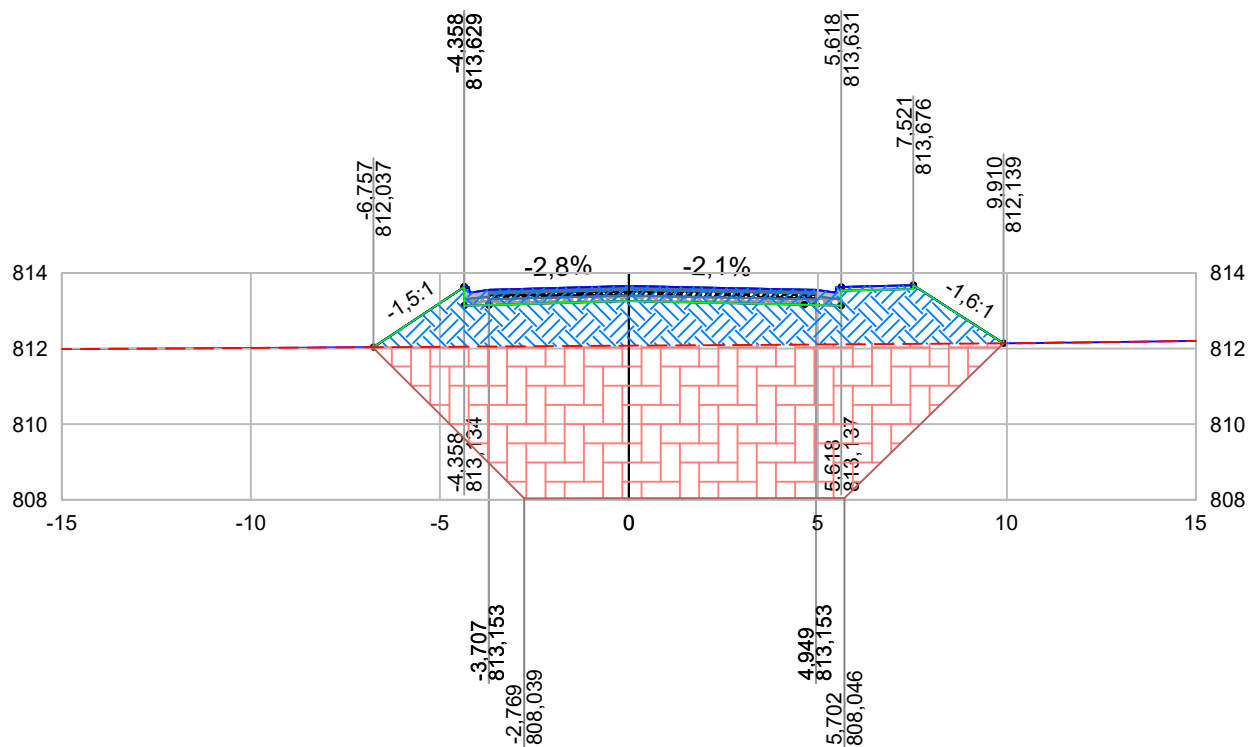
LEGENDA:

- TERRENO NATURAL
- GREIDE PROJETADO
- LIMITE DE ESCAVAÇÃO
- LIMITE DE SUBSTITUIÇÃO
- ATERRO
- SUBSTITUIÇÃO DE SOLO
- OFFSET DO EIXO
- 10,000  
805,000  
COTA PROJETADA

<p>PROJETO</p> 	<p>CLIENTE</p>  <p>Prefeitura Municipal de <b>Pouso Alegre</b></p>	<p>EMPREENDIMENTO</p> <h3 style="text-align: center;">LIGAÇÃO MOYSES LOPES - DAMIÃO RODRIGUES</h3>	
<p>COORDENAÇÃO DE PROJETOS</p> <p>ENGº. HÍD. DENIS DE SOUZA SILVA</p>	<p>ASSUNTO</p> <p><b>PROJETO DE TERRAPLENAGEM</b></p> <p><b>NOTAS DE SERVIÇO DE TERRAPLENAGEM</b></p>	<p>ENDEREÇO</p> <p><b>BAIRRO FISQUEIRA</b></p> <p><b>POUSO ALEGRE - MINAS GERAIS</b></p>	<p>DISCIPLINA</p> <p><b>TERRAPLENAGEM</b></p>
<p>RESPONSÁVEL TÉCNICO</p> <p>ENGº. CIVIL FLÁVIA C. BARBOSA</p> <p>CREA: MG-187.842/D</p>	<p>DATA INICIAL</p> <p><b>11/11/2022</b></p>	<p>ESCALA</p> <p><b>1:200</b></p>	<p>REVISÃO</p> <p><b>R00</b></p>
		<p>ARQUIVO</p> <p><b>DAC-PMPA-LFDR-TRP-R00.DWG</b></p>	<p>FASE DO PROJETO</p> <p><b>EXECUTIVO</b></p>
		<p>ESTACA</p> <p style="font-size: 24px; text-align: center;"><b>2+10,00</b></p>	



ACESSO-EIXO - 3+0,00

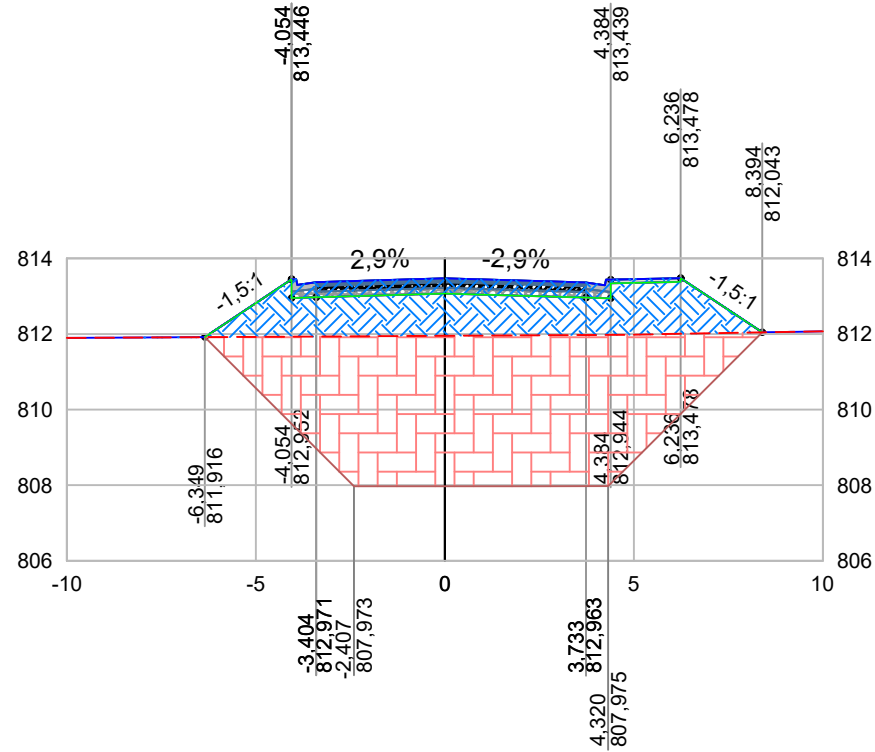


LEGENDA:

- TERRENO NATURAL
- GREIDE PROJETADO
- LIMITE DE ESCAVAÇÃO
- LIMITE DE SUBSTITUIÇÃO
- ATERRO
- SUBSTITUIÇÃO DE SOLO
- OFFSET DO EIXO
- COTA PROJETADA

<p>PROJETO</p>	<p>CLIENTE</p> <p>Prefeitura Municipal de <b>Pouso Alegre</b></p>	<p>EMPREENDIMENTO</p> <p style="text-align: center;"><b>LIGAÇÃO MOYSES LOPES - DAMIÃO RODRIGUES</b></p>			
<p>COORDENAÇÃO DE PROJETOS</p> <p>ENGº. HÍD. DENIS DE SOUZA SILVA</p>	<p>ASSUNTO</p> <p><b>PROJETO DE TERRAPLENAGEM</b></p> <p><b>NOTAS DE SERVIÇO DE TERRAPLENAGEM</b></p>	<p>ENDEREÇO</p> <p><b>BAIRRO FISQUEIRA</b></p> <p><b>POUSO ALEGRE - MINAS GERAIS</b></p>	<p>DISCIPLINA</p> <p><b>TERRAPLENAGEM</b></p>		
<p>RESPONSÁVEL TÉCNICO</p> <p>ENGº. CIVIL FLÁVIA C. BARBOSA</p> <p>CREA: MG-187.842/D</p>	<p>FASE DO PROJETO</p> <p><b>EXECUTIVO</b></p>	<p>ESTACA</p> <p style="text-align: center;"><b>3+0,00</b></p>			
		<p>DATA INICIAL</p> <p><b>11/11/2022</b></p>	<p>ESCALA</p> <p><b>1:200</b></p>	<p>REVISÃO</p> <p><b>R00</b></p>	<p>ARQUIVO</p> <p><b>DAC-PMPA-LFDR-TRP-R00.DWG</b></p>

ACESSO-EIXO - 3+10,00

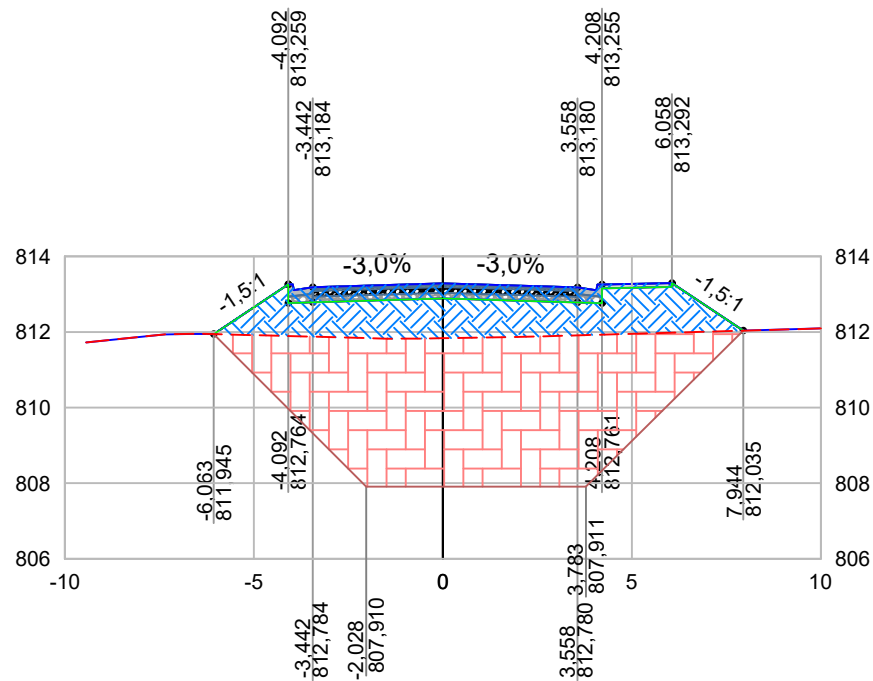


LEGENDA:

- TERRENO NATURAL
- GREIDE PROJETADO
- LIMITE DE ESCAVAÇÃO
- LIMITE DE SUBSTITUIÇÃO
- ▨ ATERRO
- ▨ SUBSTITUIÇÃO DE SOLO
- OFFSET DO EIXO
- } 10,000  
805,000  
COTA PROJETADA

<p>PROJETO</p> 	<p>CLIENTE</p>  <p>Prefeitura Municipal de <b>Pouso Alegre</b></p>	<p>EMPREENDIMENTO</p> <p style="text-align: center;"><b>LIGAÇÃO MOYSES LOPES - DAMIÃO RODRIGUES</b></p>	
<p>COORDENAÇÃO DE PROJETOS</p> <p>ENGº. HÍD. DENIS DE SOUZA SILVA</p>	<p>ASSUNTO</p> <p>PROJETO DE TERRAPLENAGEM</p> <p>NOTAS DE SERVIÇO DE TERRAPLENAGEM</p>	<p>ENDEREÇO</p> <p>BAIRRO FISQUEIRA</p> <p>POUSO ALEGRE - MINAS GERAIS</p>	<p>DISCIPLINA</p> <p>TERRAPLENAGEM</p>
<p>RESPONSÁVEL TÉCNICO</p> <p>ENGº. CIVIL FLÁVIA C. BARBOSA</p> <p>CREA: MG-187.842/D</p>	<p>DATA INICIAL</p> <p>11/11/2022</p>	<p>ESCALA</p> <p>1:200</p>	<p>REVISÃO</p> <p>R00</p>
		<p>ARQUIVO</p> <p>DAC-PMPA-LFDR-TRP-R00.DWG</p>	<p>FASE DO PROJETO</p> <p>EXECUTIVO</p>
		<p>ESTACA</p> <p style="text-align: center;"><b>3+10,00</b></p>	

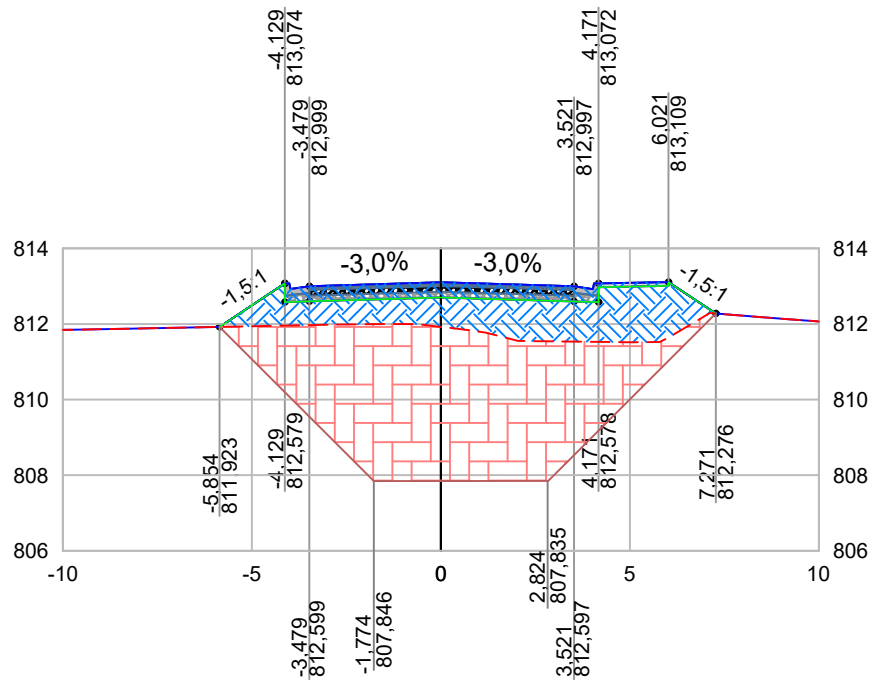
ACESSO-EIXO - 4+0,00



- LEGENDA:**
- TERRENO NATURAL
  - GREIDE PROJETADO
  - LIMITE DE ESCAVAÇÃO
  - LIMITE DE SUBSTITUIÇÃO
  - ATERRO
  - SUBSTITUIÇÃO DE SOLO
  - OFFSET DO EIXO
  - COTA PROJETADA


<p>PROJETO</p>	<p>CLIENTE</p> <p>Prefeitura Municipal de <b>Pouso Alegre</b></p>	<p>EMPREENDIMENTO</p> <h2 style="text-align: center;">LIGAÇÃO MOYSES LOPES - DAMIÃO RODRIGUES</h2>	
<p>COORDENAÇÃO DE PROJETOS</p> <p>ENGº. HÍD. DENIS DE SOUZA SILVA</p>	<p>ASSUNTO</p> <p>PROJETO DE TERRAPLENAGEM</p> <p>NOTAS DE SERVIÇO DE TERRAPLENAGEM</p>	<p>ENDEREÇO</p> <p>BAIRRO FISQUEIRA</p> <p>POUSO ALEGRE - MINAS GERAIS</p>	<p>DISCIPLINA</p> <p>TERRAPLENAGEM</p> <p>FASE DO PROJETO</p> <p>EXECUTIVO</p> <p>ESTACA</p> <p style="font-size: 1.2em; text-align: center;">4+0,00</p>
<p>RESPONSÁVEL TÉCNICO</p> <p>ENGº. CIVIL FLÁVIA C. BARBOSA</p> <p>CREA: MG-187.842/D</p>	<p>DATA INICIAL</p> <p style="text-align: center;">11/11/2022</p>	<p>ESCALA</p> <p style="text-align: center;">1:200</p>	<p>REVISÃO</p> <p style="text-align: center;">R00</p>
		<p>ARQUIVO</p> <p style="text-align: center;">DAC-PMPA-LFDR-TRP-R00.DWG</p>	

ACESSO-EIXO - 4+10,00



LEGENDA:

- TERRENO NATURAL
- GREIDE PROJETADO
- LIMITE DE ESCAVAÇÃO
- LIMITE DE SUBSTITUIÇÃO
- ATERRO
- SUBSTITUIÇÃO DE SOLO
- OFFSET DO EIXO
- } COTA PROJETADA

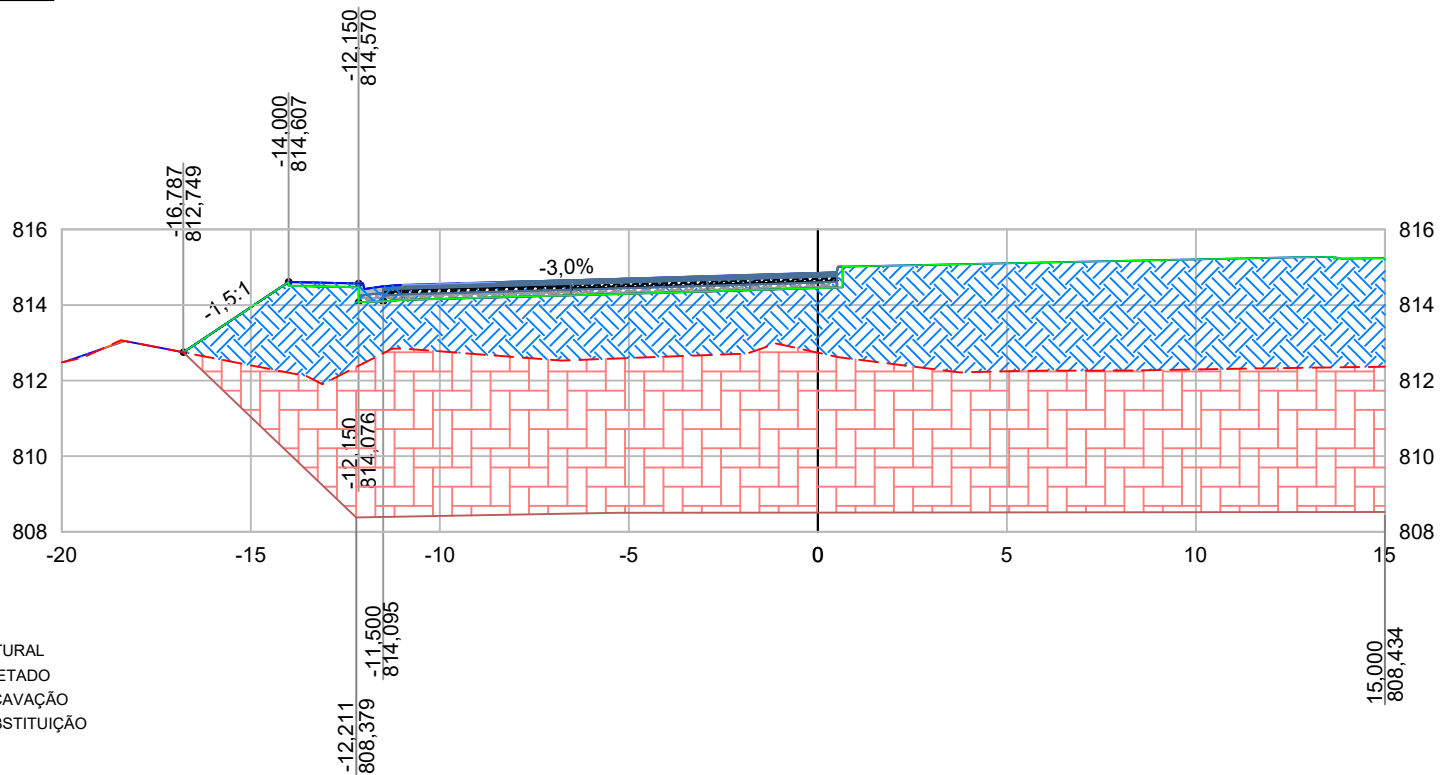
<p>PROJETO</p> 	<p>CLIENTE</p>  <p>Prefeitura Municipal de <b>Pouso Alegre</b></p>	<p>EMPREENDIMENTO</p> <h2 style="text-align: center;">LIGAÇÃO MOYSES LOPES - DAMIÃO RODRIGUES</h2>									
<p>COORDENAÇÃO DE PROJETOS</p> <p>ENGº. HÍD. DENIS DE SOUZA SILVA</p>	<p>ASSUNTO</p> <p>PROJETO DE TERRAPLENAGEM</p> <p>NOTAS DE SERVIÇO DE TERRAPLENAGEM</p>	<p>ENDEREÇO</p> <p>BAIRRO FISQUEIRA</p> <p>POUSO ALEGRE - MINAS GERAIS</p>	<p>DISCIPLINA</p> <p>TERRAPLENAGEM</p> <p>FASE DO PROJETO</p> <p>EXECUTIVO</p> <p>ESTACA</p> <p style="font-size: 1.5em; text-align: center;">4+10,00</p>								
<p>RESPONSÁVEL TÉCNICO</p> <p>ENGº. CIVIL FLÁVIA C. BARBOSA</p> <p>CREA: MG-187.842/D</p>	<table border="1" style="width: 100%; border-collapse: collapse;"> <tr> <td style="width: 25%;">DATA INICIAL</td> <td style="width: 25%;">ESCALA</td> <td style="width: 25%;">REVISÃO</td> <td style="width: 25%;">ARQUIVO</td> </tr> <tr> <td style="text-align: center;">11/11/2022</td> <td style="text-align: center;">1:200</td> <td style="text-align: center;">R00</td> <td style="text-align: center;">DAC-PMPA-LFDR-TRP-R00.DWG</td> </tr> </table>	DATA INICIAL	ESCALA	REVISÃO	ARQUIVO	11/11/2022	1:200	R00	DAC-PMPA-LFDR-TRP-R00.DWG		
DATA INICIAL	ESCALA	REVISÃO	ARQUIVO								
11/11/2022	1:200	R00	DAC-PMPA-LFDR-TRP-R00.DWG								



# **NOTAS DE SERVIÇO DE TERRAPLENAGEM**

**ROTATÓRIA 01**

ROTATÓRIA 01 - 0+0,00

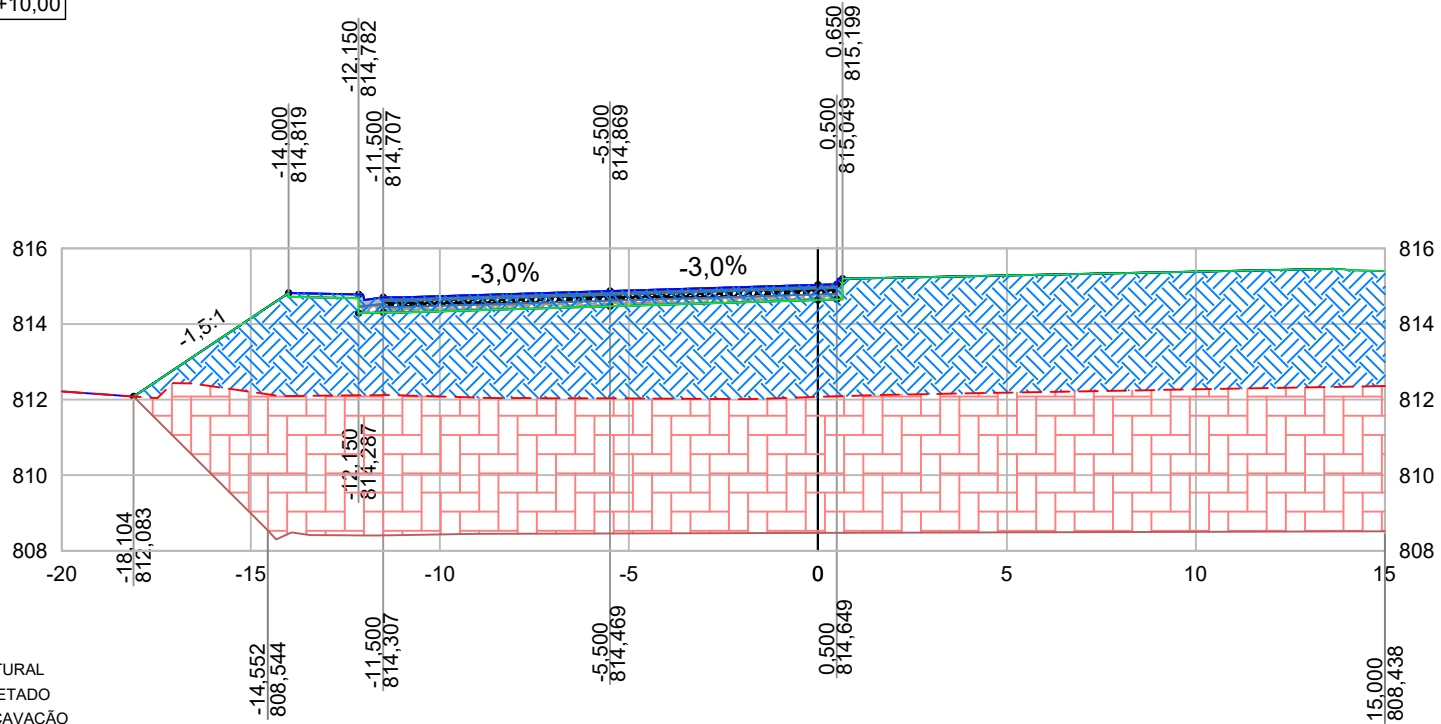


LEGENDA:

- TERRENO NATURAL
- GREIDE PROJETADO
- LIMITE DE ESCAVAÇÃO
- LIMITE DE SUBSTITUIÇÃO
- ▨ ATERRO
- ▨ SUBSTITUIÇÃO DE SOLO
- OFFSET DO EIXO
- COTA PROJETADA

<p>PROJETO</p> 	<p>CLIENTE</p>  <p>Prefeitura Municipal de <b>Pouso Alegre</b></p>	<p>EMPREENDIMENTO</p> <p style="text-align: center;"><b>LIGAÇÃO MOYSES LOPES - DAMIÃO RODRIGUES</b></p>	
<p>COORDENAÇÃO DE PROJETOS</p> <p>ENGº. HÍD. DENIS DE SOUZA SILVA</p>	<p>ASSUNTO</p> <p><b>PROJETO DE TERRAPLENAGEM</b></p> <p><b>NOTAS DE SERVIÇO DE TERRAPLENAGEM</b></p>	<p>ENDEREÇO</p> <p><b>BAIRRO FISQUEIRA</b></p> <p><b>POUSO ALEGRE - MINAS GERAIS</b></p>	<p>DISCIPLINA</p> <p><b>TERRAPLENAGEM</b></p>
<p>RESPONSÁVEL TÉCNICO</p> <p>ENGº. CIVIL FLÁVIA C. BARBOSA</p> <p>CREA: MG-187.842/D</p>	<p>DATA INICIAL</p> <p><b>11/11/2022</b></p>	<p>ESCALA</p> <p><b>1:200</b></p>	<p>REVISÃO</p> <p><b>R00</b></p>
		<p>ARQUIVO</p> <p><b>DAC-PMPA-LFDR-TRP-R00.DWG</b></p>	<p>FASE DO PROJETO</p> <p><b>EXECUTIVO</b></p>
		<p>ESTACA</p> <p style="text-align: center;"><b>0+0,00</b></p>	

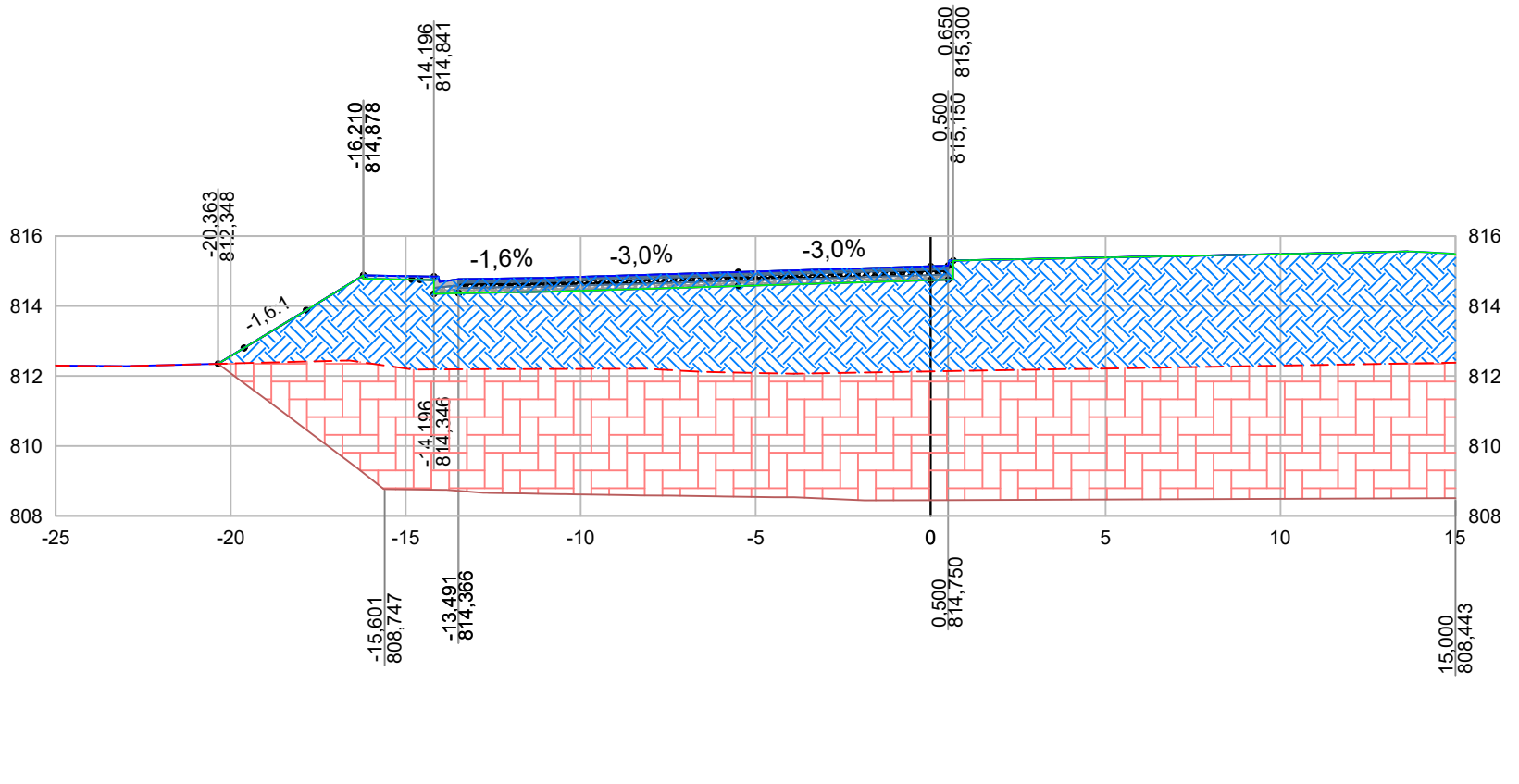
ROTATÓRIA 01 - 0+10,00



- LEGENDA:**
- TERRENO NATURAL
  - GREIDE PROJETADO
  - LIMITE DE ESCAVAÇÃO
  - LIMITE DE SUBSTITUIÇÃO
  - ATERRO
  - SUBSTITUIÇÃO DE SOLO
  - OFFSET DO EIXO
- 10,000  
805,000  
COTA PROJETADA

PROJETO 	CLIENTE  Prefeitura Municipal de <b>Pouso Alegre</b>	EMPREENDIMENTO <b>LIGAÇÃO MOYSES LOPES - DAMIÃO RODRIGUES</b>	
		ENDEREÇO BAIRRO FISQUEIRA POUSO ALEGRE - MINAS GERAIS	DISCIPLINA <b>TERRAPLENAGEM</b>
COORDENAÇÃO DE PROJETOS ENGº. HÍD. DENIS DE SOUZA SILVA	RESPONSÁVEL TÉCNICO ENGº. CIVIL FLÁVIA C. BARBOSA CREA: MG-187.842/D	ASSUNTO PROJETO DE TERRAPLENAGEM NOTAS DE SERVIÇO DE TERRAPLENAGEM	
FASE DO PROJETO <b>EXECUTIVO</b>		ESTACA <b>0+10,00</b>	
		DATA INICIAL 11/11/2022	ESCALA 1:200
		REVISÃO R00	ARQUIVO DAC-PMPA-LFDR-TRP-R00.DWG

ROTATÓRIA 01 - 1+0,00

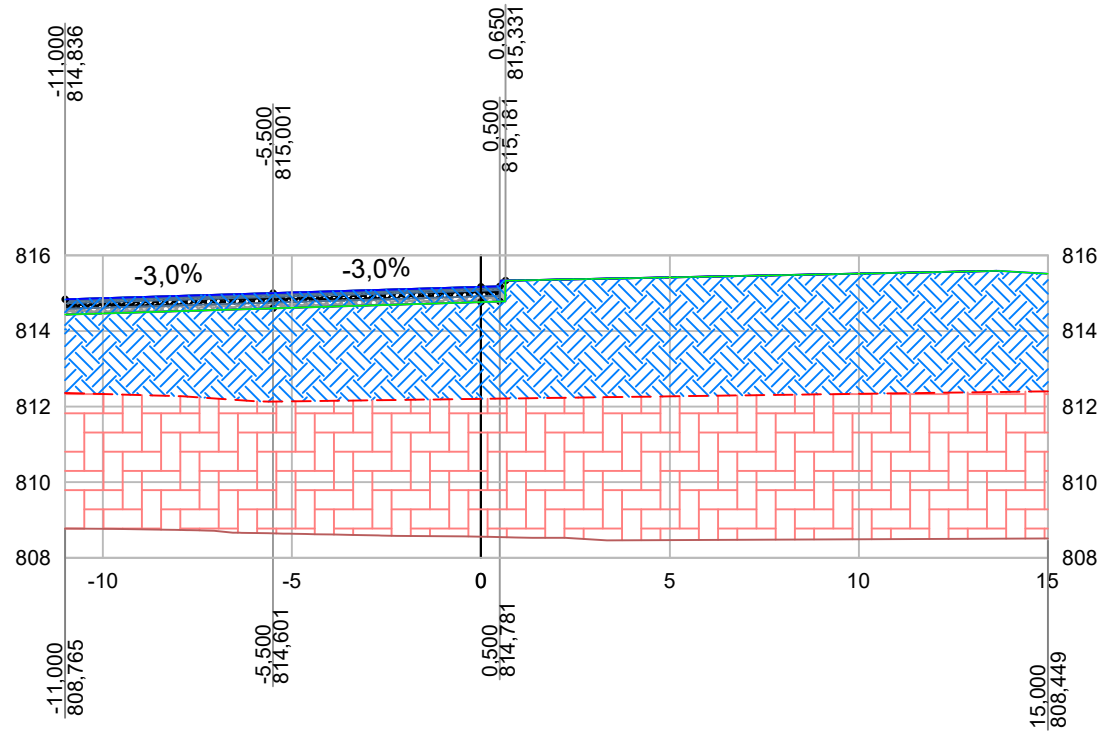


- LEGENDA:**
- TERRENO NATURAL
  - GREIDE PROJETADO
  - LIMITE DE ESCAVAÇÃO
  - LIMITE DE SUBSTITUIÇÃO
  - ATERRO
  - SUBSTITUIÇÃO DE SOLO
  - OFFSET DO EIXO
  - 10,000 / 805,000 COTA PROJETADA

PROJETO 	CLIENTE  Prefeitura Municipal de <b>Pouso Alegre</b>	EMPREENDIMENTO <b>LIGAÇÃO MOYSES LOPES - DAMIÃO RODRIGUES</b>	
		ENDEREÇO BAIRRO FISQUEIRA POUSO ALEGRE - MINAS GERAIS	DISCIPLINA <b>TERRAPLENAGEM</b>
COORDENAÇÃO DE PROJETOS ENGº. HÍD. DENIS DE SOUZA SILVA		ASSUNTO PROJETO DE TERRAPLENAGEM NOTAS DE SERVIÇO DE TERRAPLENAGEM	
RESPONSÁVEL TÉCNICO ENGº. CIVIL FLÁVIA C. BARBOSA CREA: MG-187.842/D		FASE DO PROJETO <b>EXECUTIVO</b>	
		ESTACA <b>1+0,00</b>	
		DATA INICIAL 11/11/2022	ESCALA 1:200
		REVISÃO R00	ARQUIVO DAC-PMPA-LFDR-TRP-R00.DWG




ROTATÓRIA 01 - 1+10,00

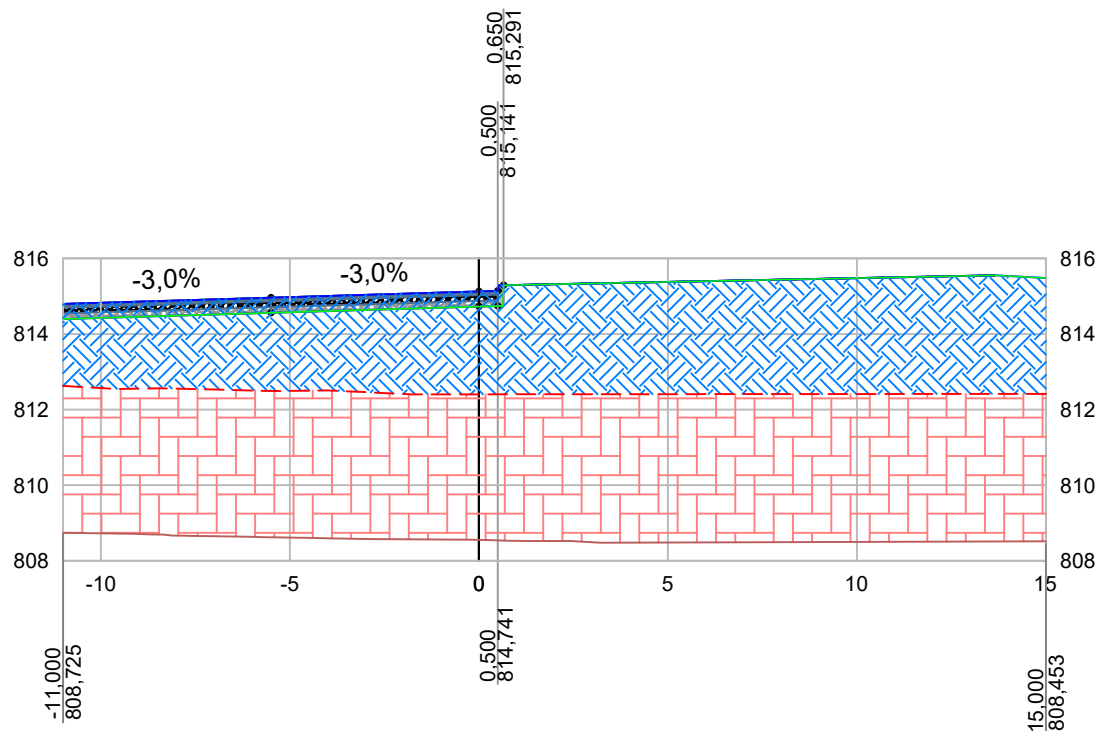


LEGENDA:

- TERRENO NATURAL
- GREIDE PROJETADO
- LIMITE DE ESCAVAÇÃO
- LIMITE DE SUBSTITUIÇÃO
- ▨ ATERRO
- ▨ SUBSTITUIÇÃO DE SOLO
- OFFSET DO EIXO
- COTA PROJETADA

<p>PROJETO</p> 	<p>CLIENTE</p>  <p>Prefeitura Municipal de <b>Pouso Alegre</b></p>	<p>EMPREENDIMENTO</p> <p style="text-align: center;"><b>LIGAÇÃO MOYSES LOPES - DAMIÃO RODRIGUES</b></p>	
<p>COORDENAÇÃO DE PROJETOS</p> <p>ENGº. HÍD. DENIS DE SOUZA SILVA</p>	<p>ASSUNTO</p> <p>PROJETO DE TERRAPLENAGEM</p> <p>NOTAS DE SERVIÇO DE TERRAPLENAGEM</p>	<p>ENDEREÇO</p> <p>BAIRRO FISQUEIRA</p> <p>POUSO ALEGRE - MINAS GERAIS</p>	<p>DISCIPLINA</p> <p>TERRAPLENAGEM</p> <p>FASE DO PROJETO</p> <p>EXECUTIVO</p> <p>ESTACA</p> <p style="text-align: center; font-size: 1.2em;"><b>1+10,00</b></p>
<p>RESPONSÁVEL TÉCNICO</p> <p>ENGº. CIVIL FLÁVIA C. BARBOSA</p> <p>CREA: MG-187.842/D</p>	<p>DATA INICIAL</p> <p style="text-align: center;">11/11/2022</p>	<p>ESCALA</p> <p style="text-align: center;">1:200</p>	<p>REVISÃO</p> <p style="text-align: center;">R00</p>
		<p>ARQUIVO</p> <p>DAC-PMPA-LFDR-TRP-R00.DWG</p>	

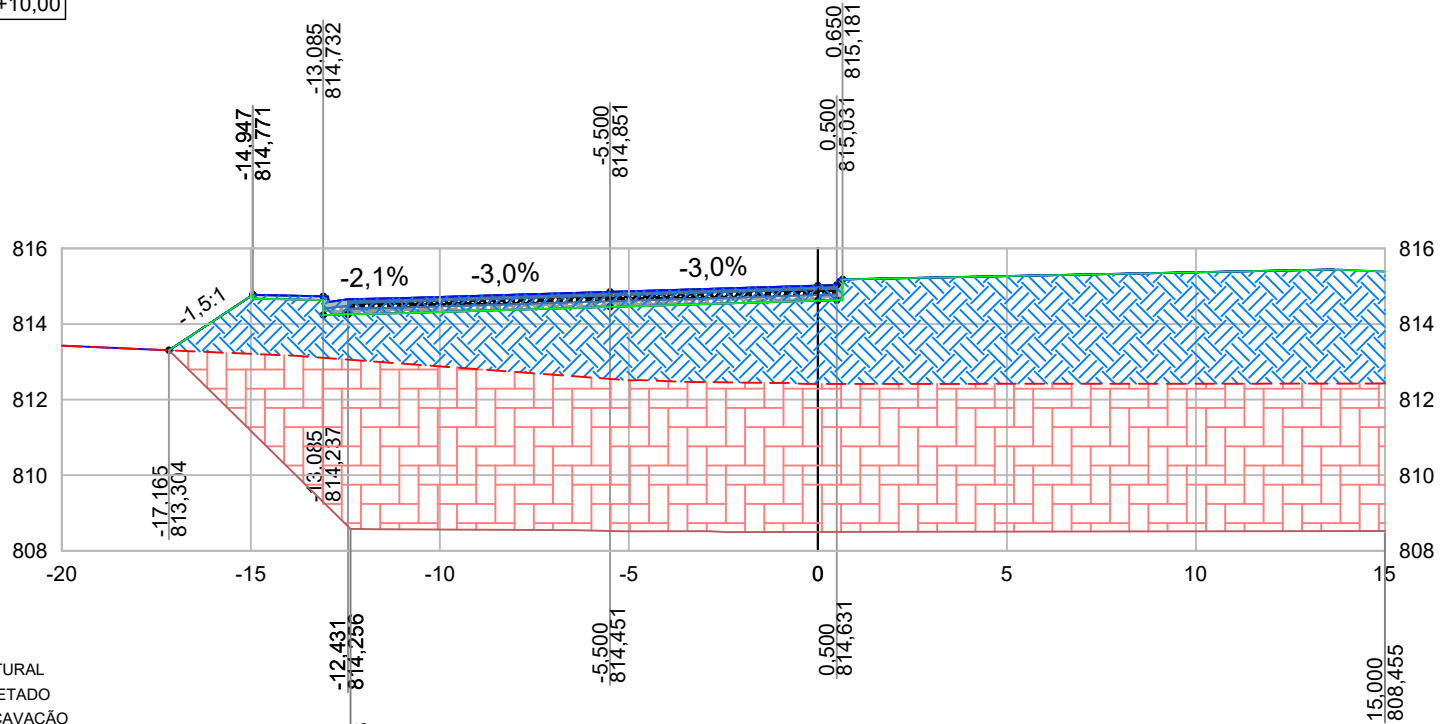
ROTATÓRIA 01 - 2+0,00



- LEGENDA:**
- - - TERRENO NATURAL
  - GREIDE PROJETADO
  - LIMITE DE ESCAVAÇÃO
  - LIMITE DE SUBSTITUIÇÃO
  - ▨ ATERRO
  - ▤ SUBSTITUIÇÃO DE SOLO
  - OFFSET DO EIXO
- 10,000  
805,000  
COTA PROJETADA

<p>PROJETO</p> 	<p>CLIENTE</p>  <p>Prefeitura Municipal de <b>Pouso Alegre</b></p>	<p>EMPREENDIMENTO</p> <p><b>LIGAÇÃO MOYSES LOPES - DAMIÃO RODRIGUES</b></p>			
<p>COORDENAÇÃO DE PROJETOS</p> <p>ENGº. HÍD. DENIS DE SOUZA SILVA</p>		<p>ENDEREÇO</p> <p>BAIRRO FISQUEIRA POUSO ALEGRE - MINAS GERAIS</p>	<p>DISCIPLINA</p> <p><b>TERRAPLENAGEM</b></p> <p>FASE DO PROJETO</p> <p><b>EXECUTIVO</b></p>		
<p>RESPONSÁVEL TÉCNICO</p> <p>ENGº. CIVIL FLÁVIA C. BARBOSA CREA: MG-187.842/D</p>		<p>ASSUNTO</p> <p>PROJETO DE TERRAPLENAGEM NOTAS DE SERVIÇO DE TERRAPLENAGEM</p>	<p>ESTACA</p> <p><b>2+0,00</b></p>		
		<p>DATA INICIAL</p> <p>11/11/2022</p>	<p>ESCALA</p> <p>1:200</p>	<p>REVISÃO</p> <p>R00</p>	<p>ARQUIVO</p> <p>DAC-PMPA-LFDR-TRP-R00.DWG</p>

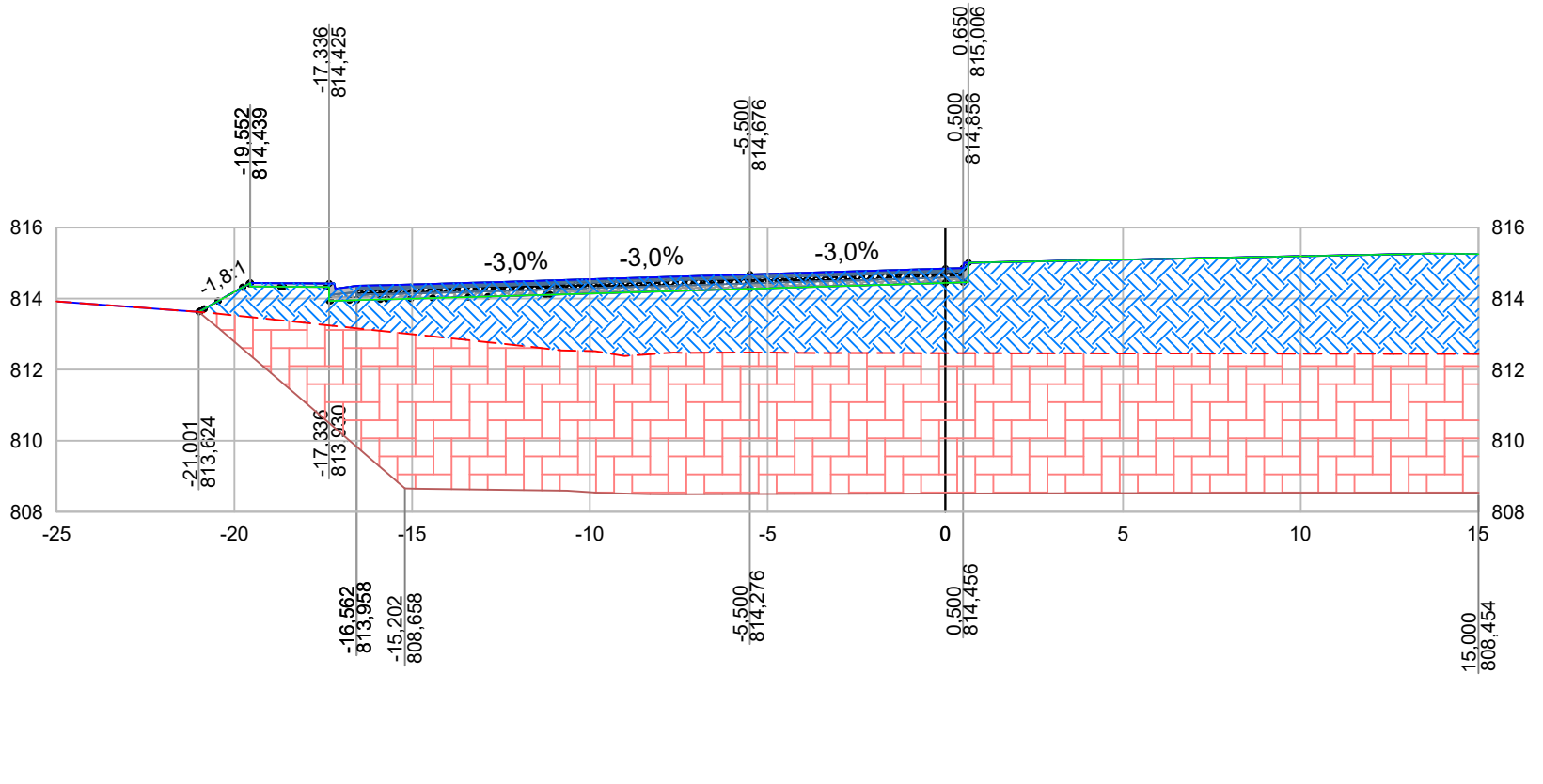
ROTATÓRIA 01 - 2+10,00



- LEGENDA:**
- TERRENO NATURAL
  - GREIDE PROJETADO
  - LIMITE DE ESCAVAÇÃO
  - LIMITE DE SUBSTITUIÇÃO
  - ▨ ATERRO
  - ▨ SUBSTITUIÇÃO DE SOLO
  - OFFSET DO EIXO
- 10,000  
805,000  
COTA PROJETADA

<p>PROJETO</p> 	<p>CLIENTE</p>  <p>Prefeitura Municipal de <b>Pouso Alegre</b></p>	<p>EMPREENDIMENTO</p> <p style="text-align: center;"><b>LIGAÇÃO MOYSES LOPES - DAMIÃO RODRIGUES</b></p>	
<p>COORDENAÇÃO DE PROJETOS</p> <p>ENG.º HÍD. DENIS DE SOUZA SILVA</p>	<p>RESPONSÁVEL TÉCNICO</p> <p>ENG.º CIVIL FLÁVIA C. BARBOSA</p> <p>CREA: MG-187.842/D</p>	<p>ENDEREÇO</p> <p><b>BAIRRO FISQUEIRA</b></p> <p><b>POUSO ALEGRE - MINAS GERAIS</b></p>	<p>DISCIPLINA</p> <p><b>TERRAPLENAGEM</b></p>
		<p>ASSUNTO</p> <p><b>PROJETO DE TERRAPLENAGEM</b></p> <p><b>NOTAS DE SERVIÇO DE TERRAPLENAGEM</b></p>	<p>FASE DO PROJETO</p> <p><b>EXECUTIVO</b></p>
		<p>DATA INICIAL</p> <p><b>11/11/2022</b></p>	<p>ESTACA</p> <p style="text-align: center;"><b>2+10,00</b></p>
		<p>ESCALA</p> <p><b>1:200</b></p>	<p>REVISÃO</p> <p><b>R00</b></p>
		<p>ARQUIVO</p> <p>DAC-PMPA-LFDR-TRP-R00.DWG</p>	

ROTATÓRIA 01 - 3+0,00

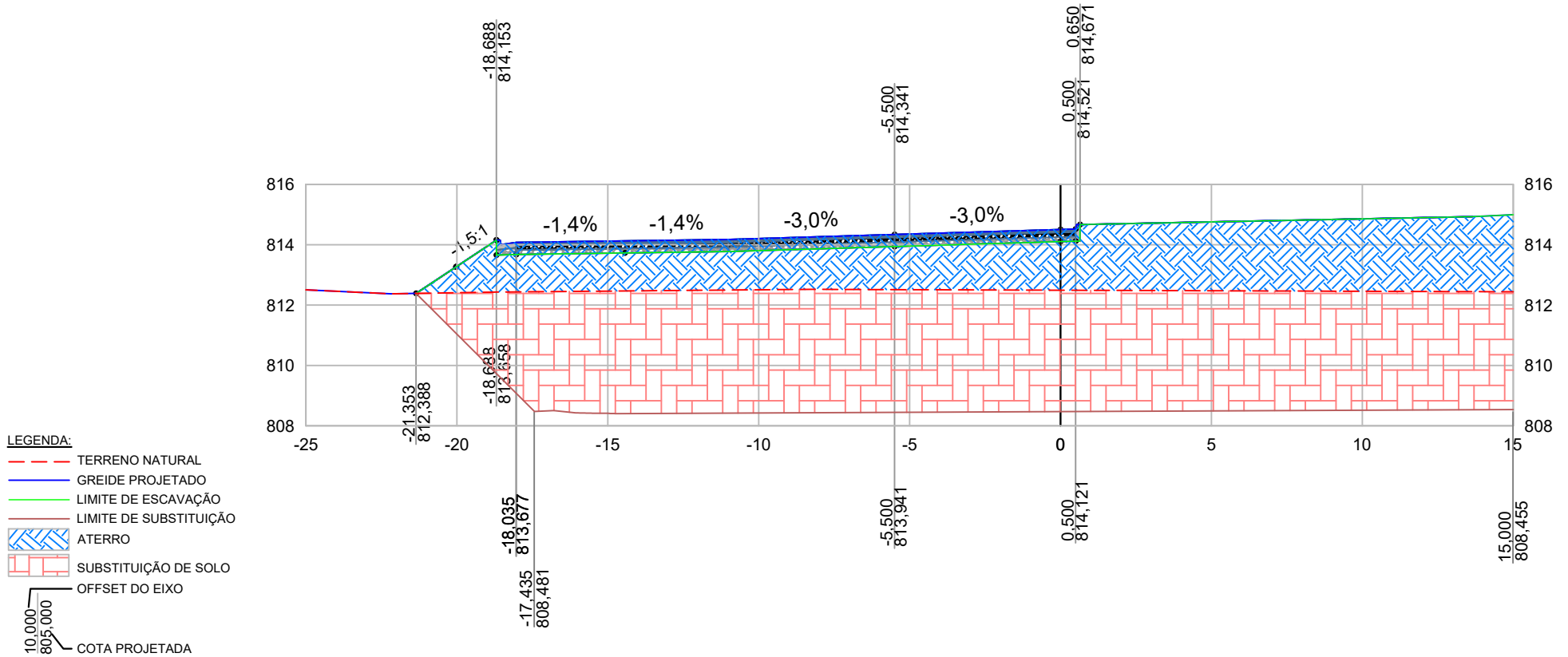


<p>PROJETO</p> 
<p>COORDENAÇÃO DE PROJETOS</p> <p>ENGº. HÍD. DENIS DE SOUZA SILVA</p>
<p>RESPONSÁVEL TÉCNICO</p> <p>ENGº. CIVIL FLÁVIA C. BARBOSA</p> <p>CREA: MG-187.842/D</p>

<p>CLIENTE</p>  <p>Prefeitura Municipal de <b>Pouso Alegre</b></p>
---

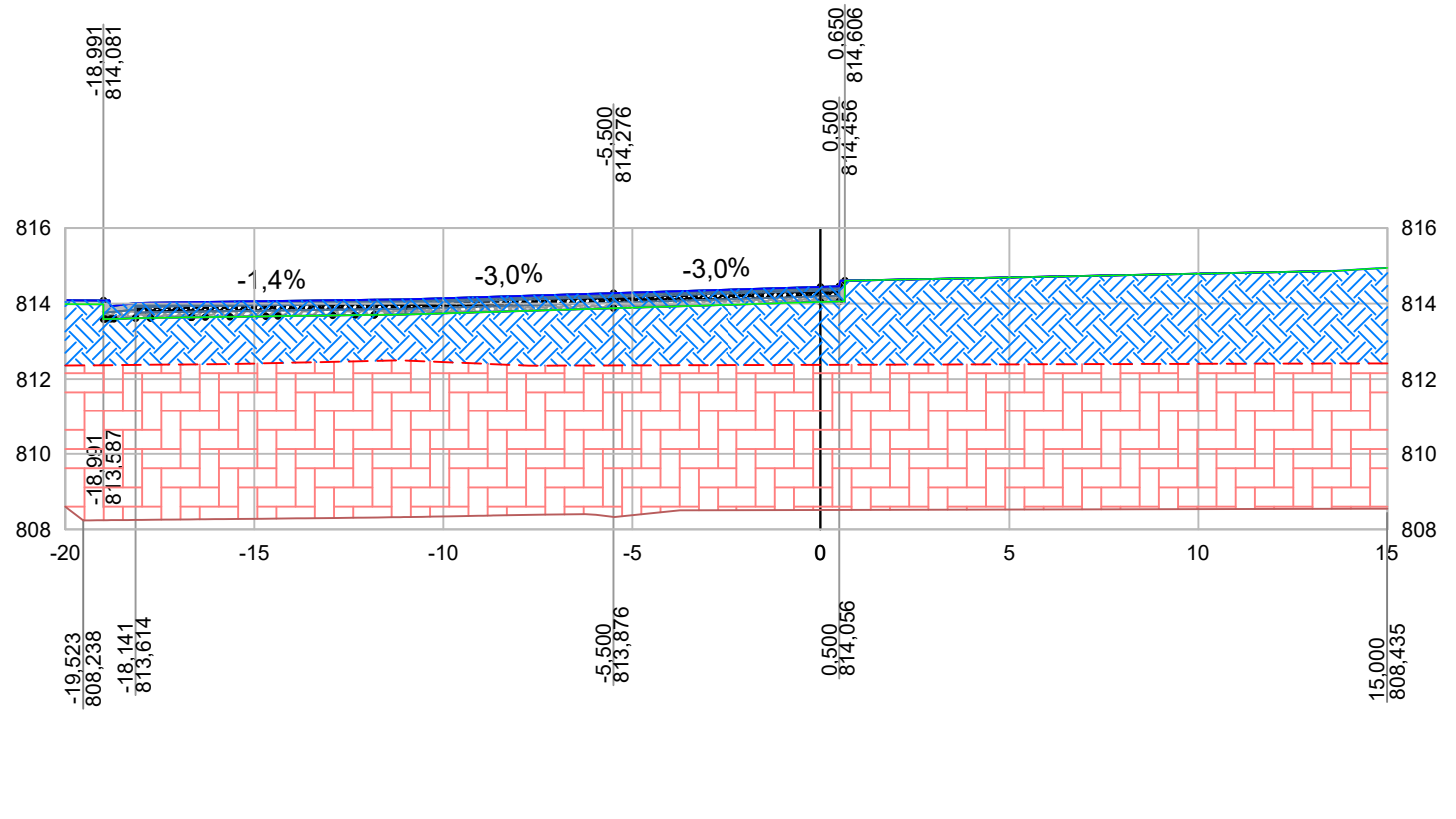
<p>EMPREENDIMENTO</p> <p><b>LIGAÇÃO MOYSES LOPES - DAMIÃO RODRIGUES</b></p>			
<p>ENDEREÇO</p> <p>BAIRRO FISQUEIRA</p> <p>POUSO ALEGRE - MINAS GERAIS</p>		<p>DISCIPLINA</p> <p>TERRAPLENAGEM</p>	
<p>ASSUNTO</p> <p>PROJETO DE TERRAPLENAGEM</p> <p>NOTAS DE SERVIÇO DE TERRAPLENAGEM</p>		<p>FASE DO PROJETO</p> <p>EXECUTIVO</p>	
<p>DATA INICIAL</p> <p>11/11/2022</p>		<p>ESCALA</p> <p>1:200</p>	<p>REVISÃO</p> <p>R00</p>
<p>ARQUIVO</p> <p>DAC-PMPA-LFDR-TRP-R00.DWG</p>		<p>ESTACA</p> <p><b>3+0,00</b></p>	

ROTATÓRIA 01 - 4+0,00



PROJETO 	CLIENTE  Prefeitura Municipal de <b>Pouso Alegre</b>	EMPREENDIMENTO <b>LIGAÇÃO MOYSES LOPES - DAMIÃO RODRIGUES</b>	
		ENDEREÇO BAIRRO FISQUEIRA POUSO ALEGRE - MINAS GERAIS	DISCIPLINA <b>TERRAPLENAGEM</b>
COORDENAÇÃO DE PROJETOS ENGº. HÍD. DENIS DE SOUZA SILVA		ASSUNTO PROJETO DE TERRAPLENAGEM NOTAS DE SERVIÇO DE TERRAPLENAGEM	
RESPONSÁVEL TÉCNICO ENGº. CIVIL FLÁVIA C. BARBOSA CREA: MG-187.842/D		FASE DO PROJETO <b>EXECUTIVO</b>	
		ESTACA <b>4+0,00</b>	
		DATA INICIAL 11/11/2022	ESCALA 1:200
		REVISÃO R00	ARQUIVO DAC-PMPA-LFDR-TRP-R00.DWG

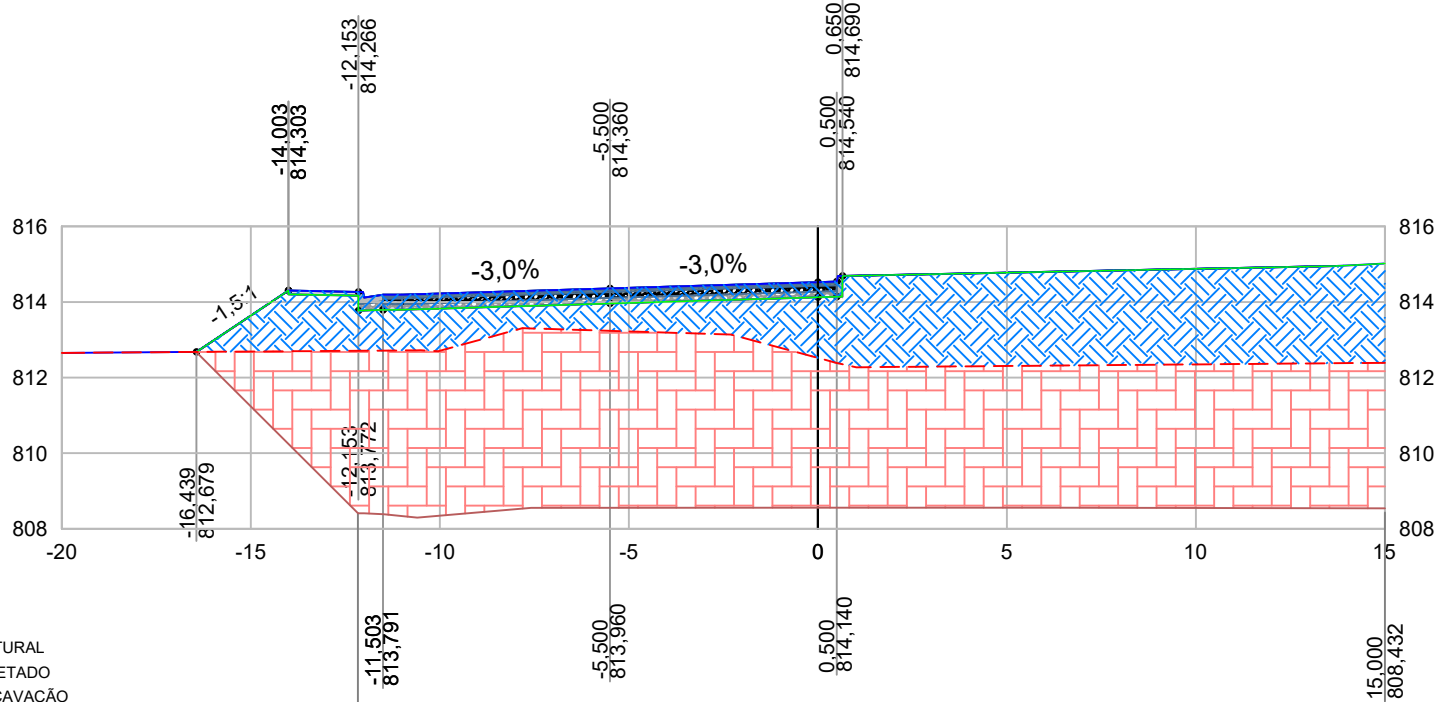
ROTATÓRIA 01 - 5+0,00



- LEGENDA:**
- TERRENO NATURAL
  - GREIDE PROJETADO
  - LIMITE DE ESCAVAÇÃO
  - LIMITE DE SUBSTITUIÇÃO
  - ▨ ATERRO
  - ▨ SUBSTITUIÇÃO DE SOLO
  - OFFSET DO EIXO
- 10,000  
805,000  
COTA PROJETADA

<p>PROJETO</p> 	<p>CLIENTE</p>  <p>Prefeitura Municipal de <b>Pouso Alegre</b></p>	<p>EMPREENDIMENTO</p> <p style="text-align: center;"><b>LIGAÇÃO MOYSES LOPES - DAMIÃO RODRIGUES</b></p>			
<p>COORDENAÇÃO DE PROJETOS</p> <p>ENGº. HÍD. DENIS DE SOUZA SILVA</p>	<p>ASSUNTO</p> <p><b>PROJETO DE TERRAPLENAGEM</b></p> <p><b>NOTAS DE SERVIÇO DE TERRAPLENAGEM</b></p>	<p>ENDEREÇO</p> <p><b>BAIRRO FISQUEIRA</b></p> <p><b>POUSO ALEGRE - MINAS GERAIS</b></p>	<p>DISCIPLINA</p> <p><b>TERRAPLENAGEM</b></p>		
<p>RESPONSÁVEL TÉCNICO</p> <p>ENGº. CIVIL FLÁVIA C. BARBOSA</p> <p>CREA: MG-187.842/D</p>	<p>FASE DO PROJETO</p> <p><b>EXECUTIVO</b></p>	<p>ESTACA</p> <p style="text-align: center;"><b>5+0,00</b></p>			
		<p>DATA INICIAL</p> <p><b>11/11/2022</b></p>	<p>ESCALA</p> <p><b>1:200</b></p>	<p>REVISÃO</p> <p><b>R00</b></p>	<p>ARQUIVO</p> <p><b>DAC-PMPA-LFDR-TRP-R00.DWG</b></p>

ROTATÓRIA 01 - 5+10,00



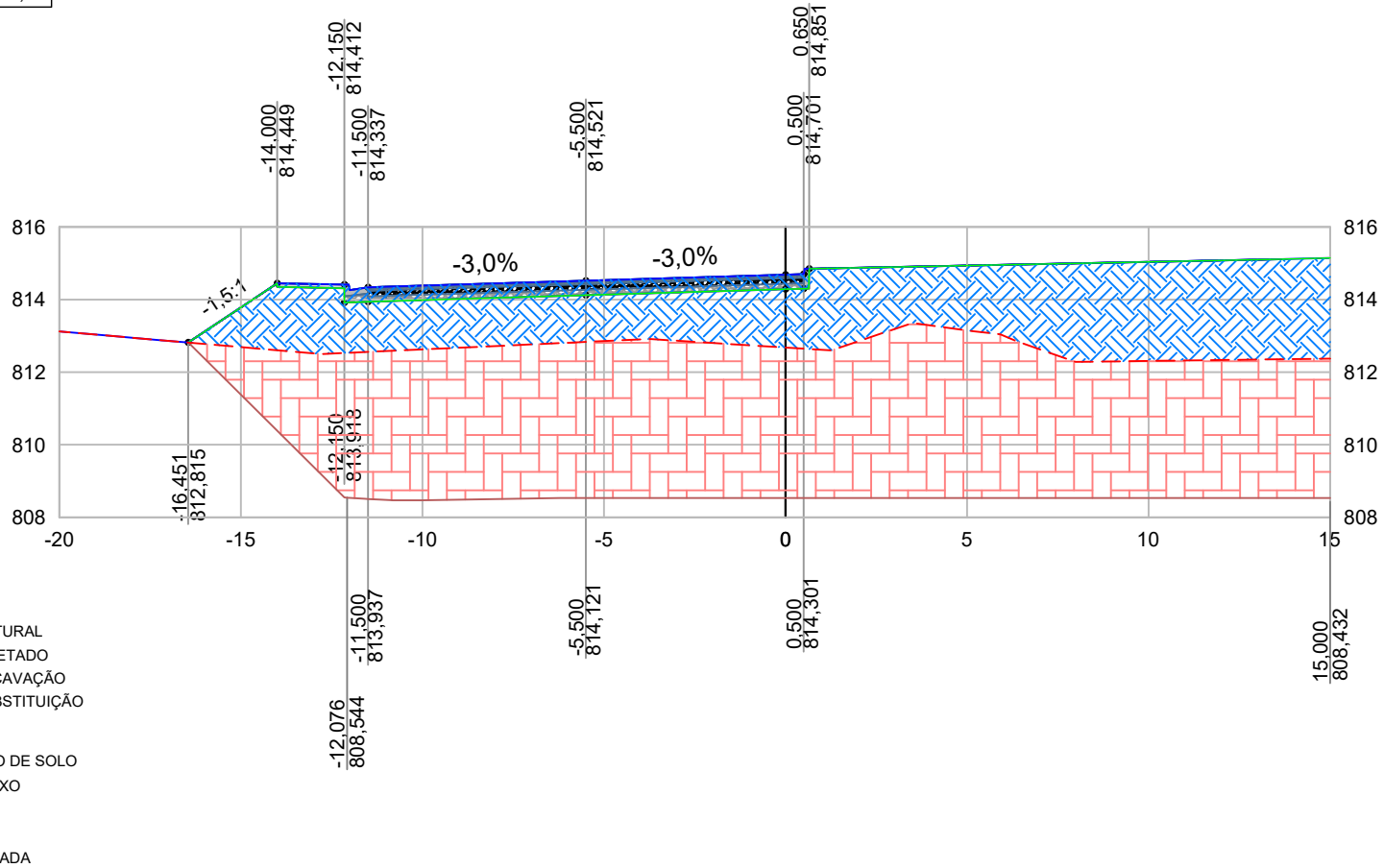
**LEGENDA:**

- TERRENO NATURAL
- GREIDE PROJETADO
- LIMITE DE ESCAVAÇÃO
- LIMITE DE SUBSTITUIÇÃO
- ▨ ATERRO
- ▨ SUBSTITUIÇÃO DE SOLO
- OFFSET DO EIXO

10,000  
805,000  
COTA PROJETADA

<p>PROJETO</p> 	<p>CLIENTE</p>  <p>Prefeitura Municipal de <b>Pouso Alegre</b></p>	<p>EMPREENDIMENTO</p> <p style="text-align: center;"><b>LIGAÇÃO MOYSES LOPES - DAMIÃO RODRIGUES</b></p>	
<p>COORDENAÇÃO DE PROJETOS</p> <p>ENGº. HÍD. DENIS DE SOUZA SILVA</p>	<p>RESPONSÁVEL TÉCNICO</p> <p>ENGº. CIVIL FLÁVIA C. BARBOSA</p> <p>CREA: MG-187.842/D</p>	<p>ENDEREÇO</p> <p><b>BAIRRO FISQUEIRA</b></p> <p><b>POUSO ALEGRE - MINAS GERAIS</b></p>	<p>DISCIPLINA</p> <p><b>TERRAPLENAGEM</b></p>
		<p>ASSUNTO</p> <p><b>PROJETO DE TERRAPLENAGEM</b></p> <p><b>NOTAS DE SERVIÇO DE TERRAPLENAGEM</b></p>	<p>FASE DO PROJETO</p> <p><b>EXECUTIVO</b></p>
		<p>DATA INICIAL</p> <p><b>11/11/2022</b></p>	<p>ESTACA</p> <p style="text-align: center;"><b>5+10,00</b></p>
		<p>ESCALA</p> <p><b>1:200</b></p>	<p>REVISÃO</p> <p><b>R00</b></p>
		<p>ARQUIVO</p> <p>DAC-PMPA-LFDR-TRP-R00.DWG</p>	

ROTATÓRIA 01 - 6+0,00



<p>PROJETO</p> 
<p>COORDENAÇÃO DE PROJETOS</p> <p>ENGº. HÍD. DENIS DE SOUZA SILVA</p>
<p>RESPONSÁVEL TÉCNICO</p> <p>ENGº. CIVIL FLÁVIA C. BARBOSA</p> <p>CREA: MG-187.842/D</p>

<p>CLIENTE</p>  <p>Prefeitura Municipal de <b>Pouso Alegre</b></p>
---

<p>EMPREENDIMENTO</p> <p><b>LIGAÇÃO MOYSES LOPES - DAMIÃO RODRIGUES</b></p>			
<p>ENDEREÇO</p> <p>BAIRRO FISQUEIRA</p> <p>POUSO ALEGRE - MINAS GERAIS</p>			<p>DISCIPLINA</p> <p><b>TERRAPLENAGEM</b></p>
<p>ASSUNTO</p> <p>PROJETO DE TERRAPLENAGEM</p> <p>NOTAS DE SERVIÇO DE TERRAPLENAGEM</p>			<p>FASE DO PROJETO</p> <p><b>EXECUTIVO</b></p>
<p>DATA INICIAL</p> <p>11/11/2022</p>			<p>ESTACA</p> <p><b>6+0,00</b></p>
<p>ESCALA</p> <p>1:200</p>	<p>REVISÃO</p> <p>R00</p>	<p>ARQUIVO</p> <p>DAC-PMPA-LFDR-TRP-R00.DWG</p>	

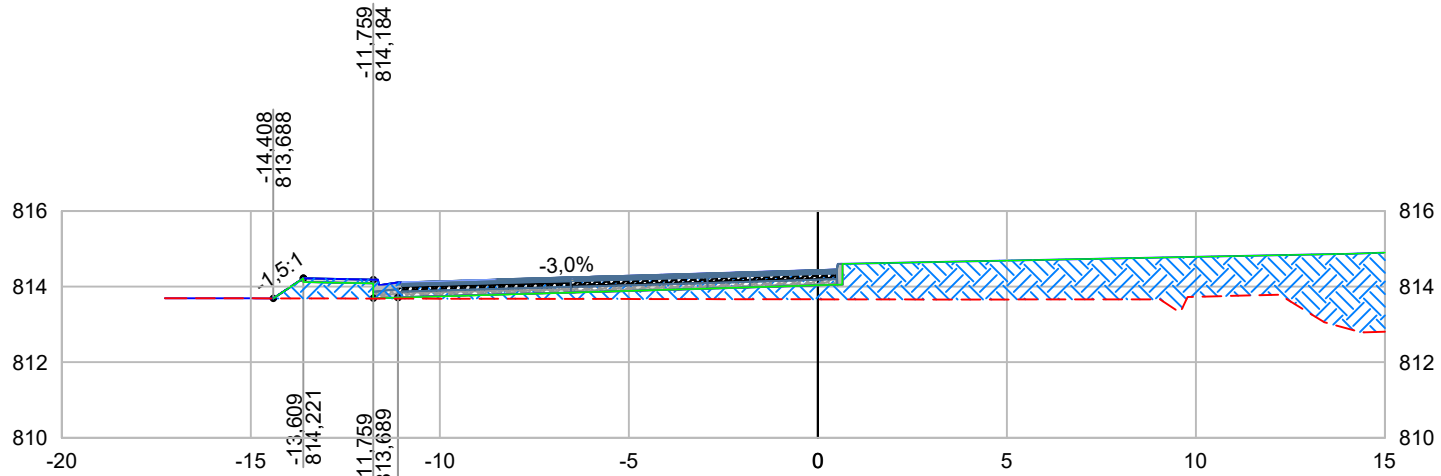




# **NOTAS DE SERVIÇO DE TERRAPLENAGEM**



**ROTATÓRIA 02**

ROTATÓRIA 02 - 0+0,00

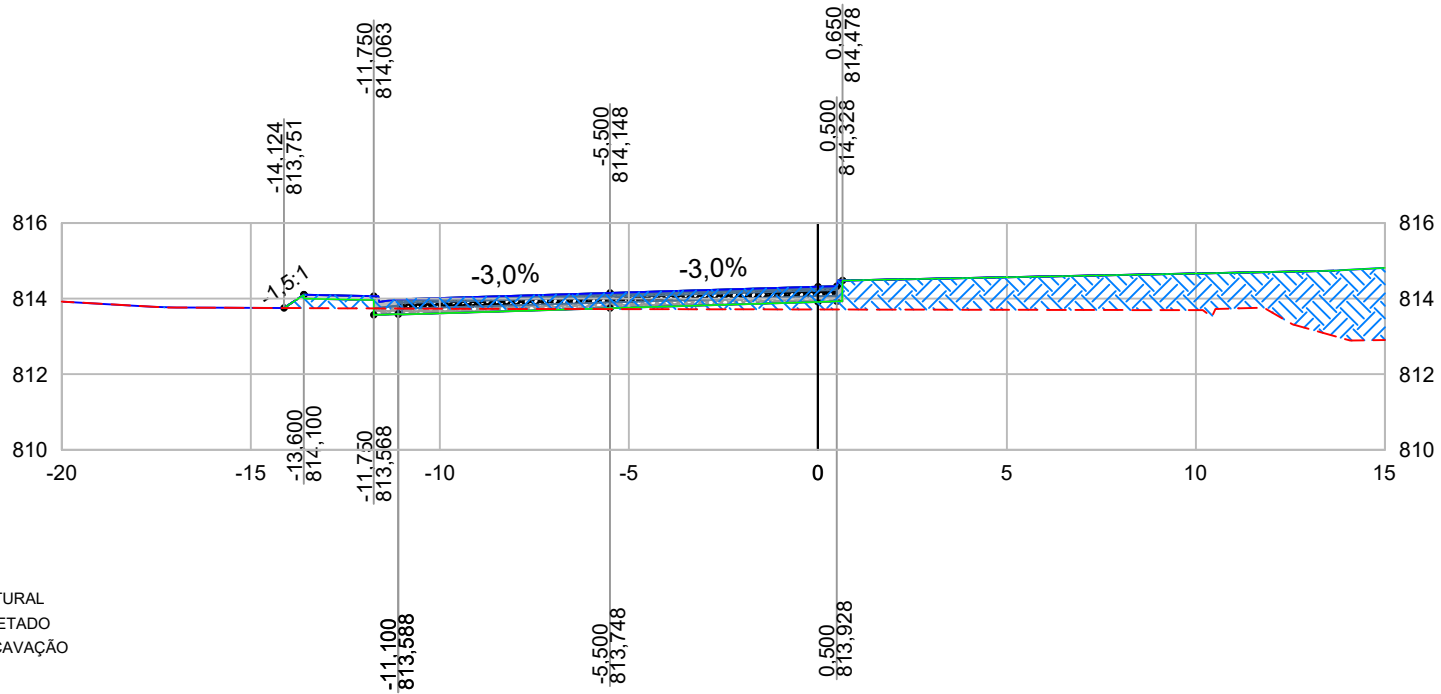


LEGENDA:

- TERRENO NATURAL
- GREIDE PROJETADO
- LIMITE DE ESCAVAÇÃO
- ATERRRO
- CORTE
- OFFSET DO EIXO
- } 10,000  
805,000  
COTA PROJETADA

<p>PROJETO</p> 	<p>CLIENTE</p>  <p>Prefeitura Municipal de <b>Pouso Alegre</b></p>	<p>EMPREENDIMENTO</p> <p style="text-align: center;"><b>LIGAÇÃO MOYSES LOPES - DAMIÃO RODRIGUES</b></p>			
<p>COORDENAÇÃO DE PROJETOS</p> <p>ENGº. HÍD. DENIS DE SOUZA SILVA</p>	<p>ASSUNTO</p> <p><b>PROJETO DE TERRAPLENAGEM</b></p> <p><b>NOTAS DE SERVIÇO DE TERRAPLENAGEM</b></p>	<p>ENDEREÇO</p> <p><b>BAIRRO FISQUEIRA</b></p> <p><b>POUSO ALEGRE - MINAS GERAIS</b></p>	<p>DISCIPLINA</p> <p><b>TERRAPLENAGEM</b></p>		
<p>RESPONSÁVEL TÉCNICO</p> <p>ENGº. CIVIL FLÁVIA C. BARBOSA</p> <p>CREA: MG-187.842/D</p>	<p>FASE DO PROJETO</p> <p><b>EXECUTIVO</b></p>	<p>ESTACA</p> <p style="text-align: center; font-size: 1.5em;"><b>0+0,00</b></p>			
		<p>DATA INICIAL</p> <p><b>11/11/2022</b></p>	<p>ESCALA</p> <p><b>1:200</b></p>	<p>REVISÃO</p> <p><b>R00</b></p>	<p>ARQUIVO</p> <p>DAC-PMPA-LFDR-TRP-R00.DWG</p>

ROTATÓRIA 02 - 0+10,00

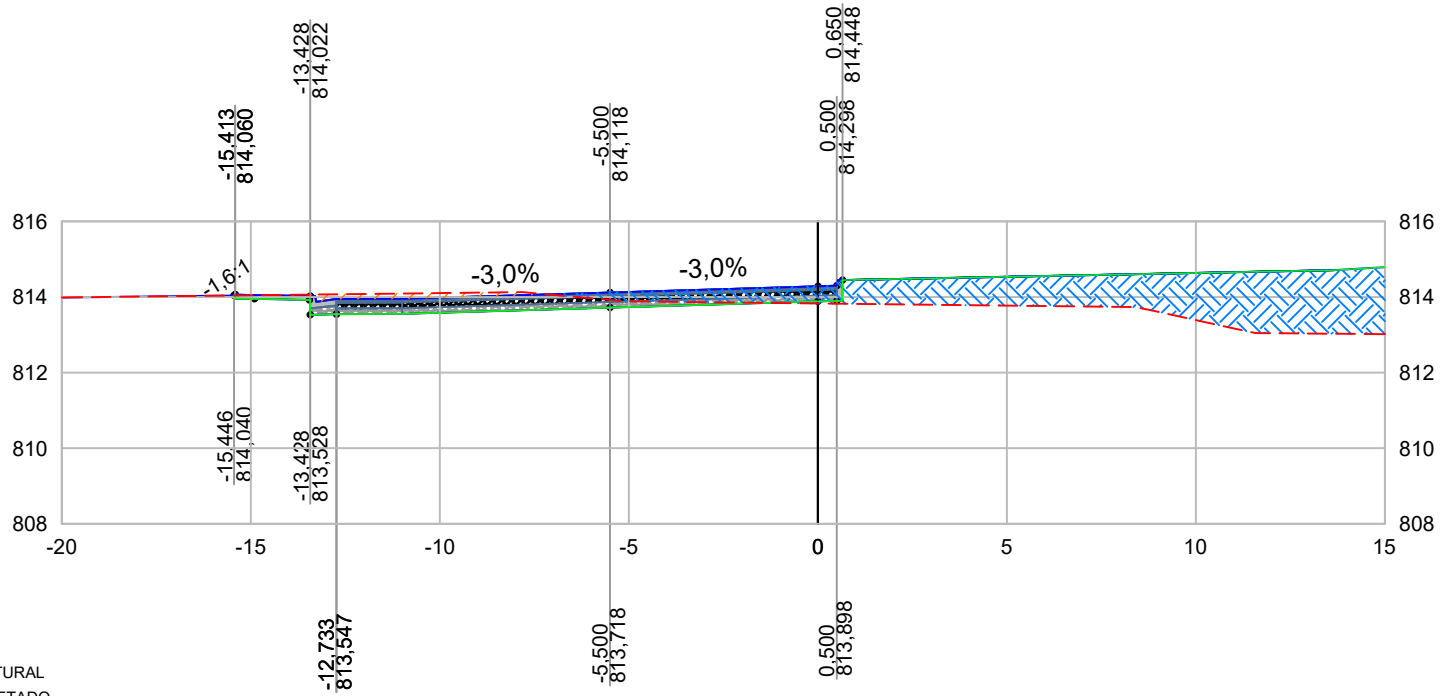


LEGENDA:

- TERRENO NATURAL
- GREIDE PROJETADO
- LIMITE DE ESCAVAÇÃO
- ATERRO
- CORTE
- OFFSET DO EIXO
- COTA PROJETADA


<p>PROJETO</p>	<p>CLIENTE</p> <p>Prefeitura Municipal de <b>Pouso Alegre</b></p>	<p>EMPREENDIMENTO</p> <p style="text-align: center;"><b>LIGAÇÃO MOYSES LOPES - DAMIÃO RODRIGUES</b></p>			
<p>COORDENAÇÃO DE PROJETOS</p> <p>ENGº. HÍD. DENIS DE SOUZA SILVA</p>	<p>ASSUNTO</p> <p><b>PROJETO DE TERRAPLENAGEM</b></p> <p><b>NOTAS DE SERVIÇO DE TERRAPLENAGEM</b></p>	<p>ENDEREÇO</p> <p><b>BAIRRO FISQUEIRA</b></p> <p><b>POUSO ALEGRE - MINAS GERAIS</b></p>	<p>DISCIPLINA</p> <p><b>TERRAPLENAGEM</b></p>		
<p>RESPONSÁVEL TÉCNICO</p> <p>ENGº. CIVIL FLÁVIA C. BARBOSA</p> <p>CREA: MG-187.842/D</p>	<p>FASE DO PROJETO</p> <p><b>EXECUTIVO</b></p>	<p>ESTACA</p> <p style="text-align: center;"><b>0+10,00</b></p>			
		<p>DATA INICIAL</p> <p><b>11/11/2022</b></p>	<p>ESCALA</p> <p><b>1:200</b></p>	<p>REVISÃO</p> <p><b>R00</b></p>	<p>ARQUIVO</p> <p>DAC-PMPA-LFDR-TRP-R00.DWG</p>

ROTATÓRIA 02 - 1+0,00

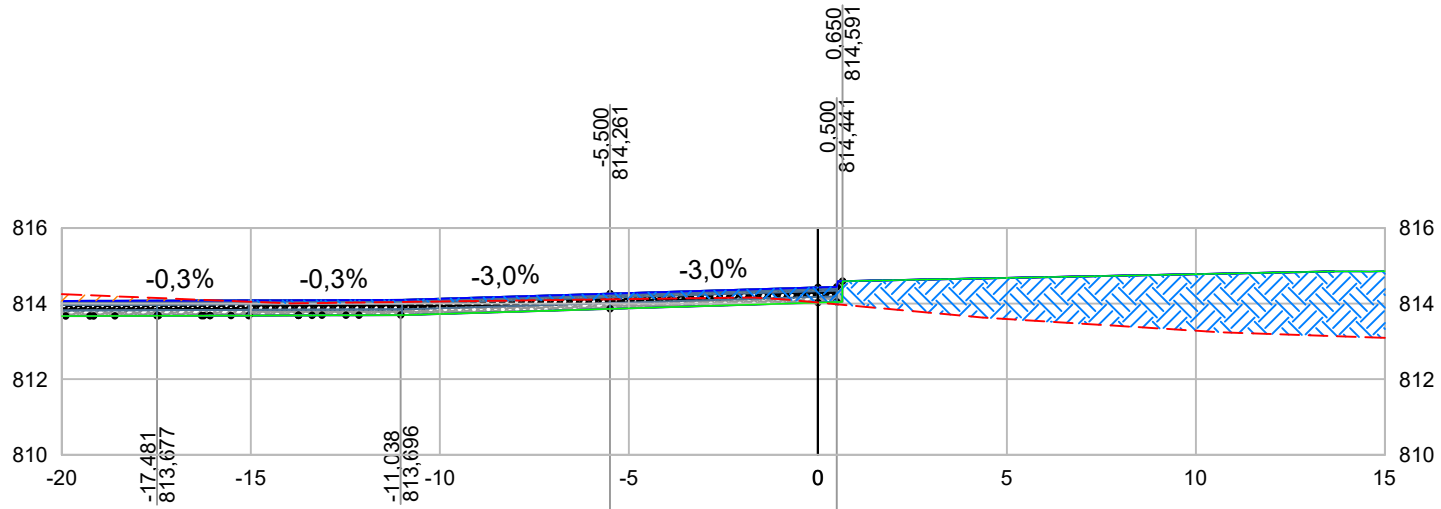


LEGENDA:

- TERRENO NATURAL
- GREIDE PROJETADO
- LIMITE DE ESCAVAÇÃO
- ▨ ATERRRO
- ▨ CORTE
- OFFSET DO EIXO
- 10,000  
805,000  
— COTA PROJETADA

<p>PROJETO</p> 	<p>CLIENTE</p>  <p>Prefeitura Municipal de <b>Pouso Alegre</b></p>	<p>EMPREENDIMENTO</p> <p style="text-align: center;"><b>LIGAÇÃO MOYSES LOPES - DAMIÃO RODRIGUES</b></p>			
<p>COORDENAÇÃO DE PROJETOS</p> <p>ENGº. HÍD. DENIS DE SOUZA SILVA</p>	<p>ASSUNTO</p> <p>PROJETO DE TERRAPLENAGEM</p> <p>NOTAS DE SERVIÇO DE TERRAPLENAGEM</p>	<p>ENDEREÇO</p> <p>BAIRRO FISQUEIRA</p> <p>POUSO ALEGRE - MINAS GERAIS</p>	<p>DISCIPLINA</p> <p>TERRAPLENAGEM</p>		
<p>RESPONSÁVEL TÉCNICO</p> <p>ENGº. CIVIL FLÁVIA C. BARBOSA</p> <p>CREA: MG-187.842/D</p>	<p>FASE DO PROJETO</p> <p>EXECUTIVO</p>	<p>ESTACA</p> <p style="text-align: center;"><b>1+0,00</b></p>			
		<p>DATA INICIAL</p> <p>11/11/2022</p>	<p>ESCALA</p> <p>1:200</p>	<p>REVISÃO</p> <p>R00</p>	<p>ARQUIVO</p> <p>DAC-PMPA-LFDR-TRP-R00.DWG</p>

ROTATÓRIA 02 - 2+0,00

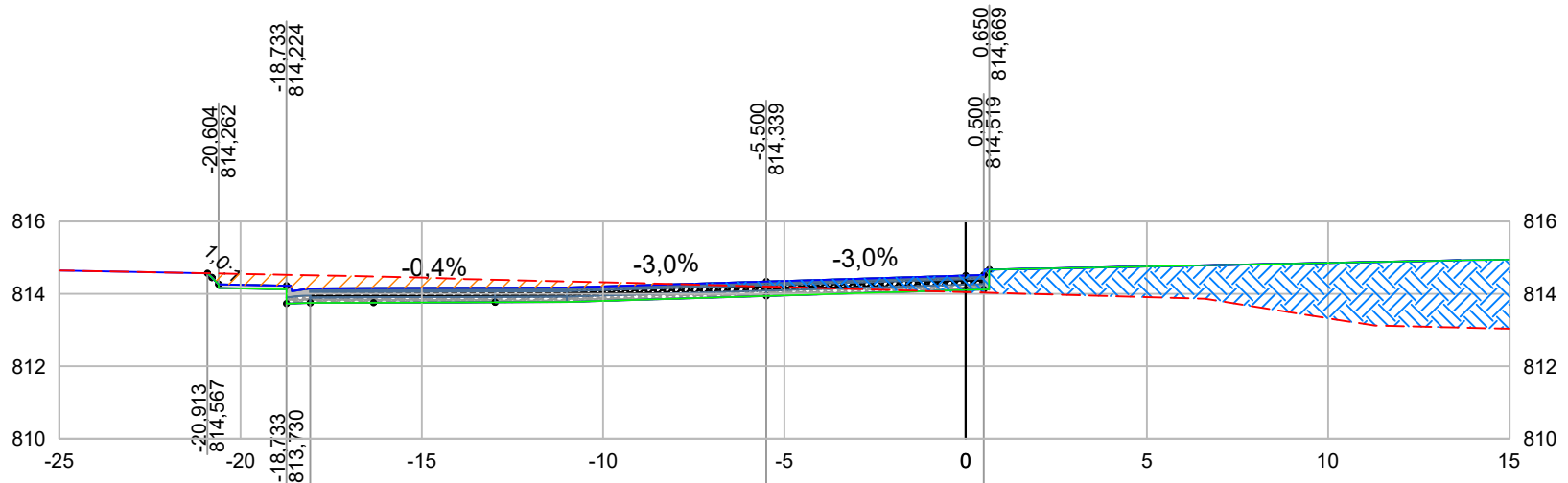


LEGENDA:

- TERRENO NATURAL
- GREIDE PROJETADO
- LIMITE DE ESCAVAÇÃO
- ATERRO
- CORTE
- OFFSET DO EIXO
- COTA PROJETADA

<p>PROJETO</p> 	<p>CLIENTE</p>  <p>Prefeitura Municipal de <b>Pouso Alegre</b></p>	<p>EMPREENDIMENTO</p> <p style="text-align: center;"><b>LIGAÇÃO MOYSES LOPES - DAMIÃO RODRIGUES</b></p>	
<p>COORDENAÇÃO DE PROJETOS</p> <p>ENGº. HÍD. DENIS DE SOUZA SILVA</p>	<p>RESPONSÁVEL TÉCNICO</p> <p>ENGº. CIVIL FLÁVIA C. BARBOSA</p> <p>CREA: MG-187.842/D</p>	<p>ENDEREÇO</p> <p><b>BAIRRO FISQUEIRA</b></p> <p><b>POUSO ALEGRE - MINAS GERAIS</b></p>	<p>DISCIPLINA</p> <p><b>TERRAPLENAGEM</b></p>
		<p>ASSUNTO</p> <p><b>PROJETO DE TERRAPLENAGEM</b></p> <p><b>NOTAS DE SERVIÇO DE TERRAPLENAGEM</b></p>	<p>FASE DO PROJETO</p> <p><b>EXECUTIVO</b></p>
		<p>DATA INICIAL</p> <p><b>11/11/2022</b></p>	<p>ESTACA</p> <p style="text-align: center;"><b>2+0,00</b></p>
		<p>ESCALA</p> <p><b>1:200</b></p>	<p>REVISÃO</p> <p><b>R00</b></p>
		<p>ARQUIVO</p> <p>DAC-PMPA-LFDR-TRP-R00.DWG</p>	

ROTATÓRIA 02 - 2+10,00

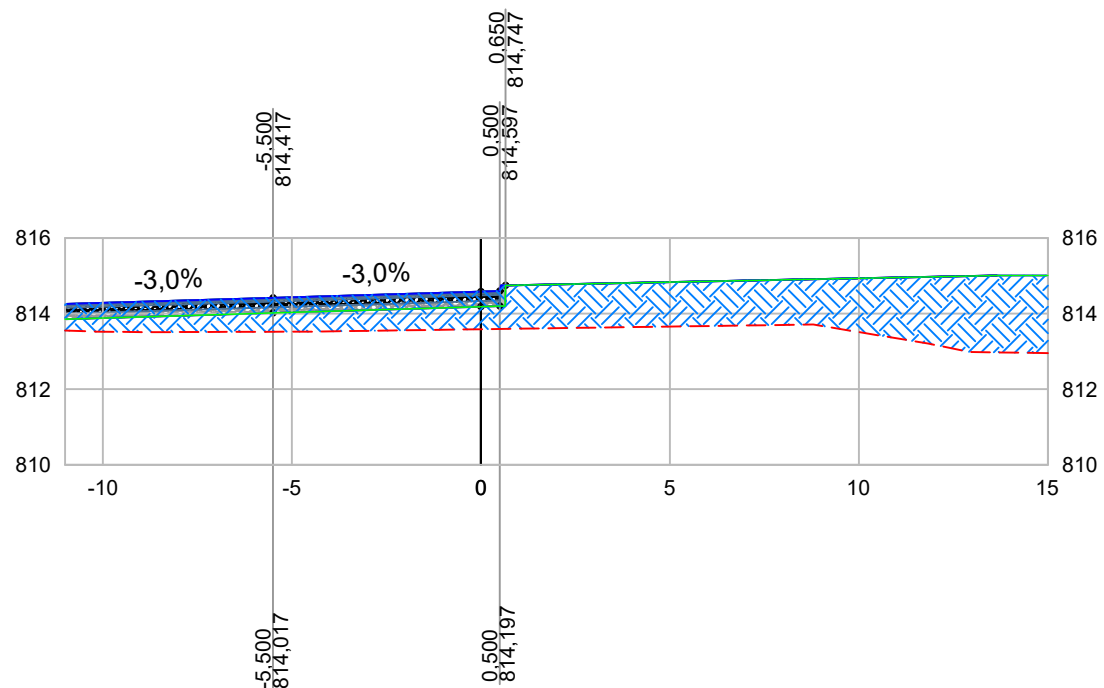


LEGENDA:

- TERRENO NATURAL
  - GREIDE PROJETADO
  - LIMITE DE ESCAVAÇÃO
  - ▨ ATERRO
  - ▨ CORTE
  - OFFSET DO EIXO
- } 10,000  
} 805,000  
 COTA PROJETADA

<p>PROJETO</p> 	<p>CLIENTE</p>  <p>Prefeitura Municipal de <b>Pouso Alegre</b></p>	<p>EMPREENDIMENTO</p> <p style="text-align: center;"><b>LIGAÇÃO MOYSES LOPES - DAMIÃO RODRIGUES</b></p>	
<p>COORDENAÇÃO DE PROJETOS</p> <p>ENGº. HÍD. DENIS DE SOUZA SILVA</p>	<p>ASSUNTO</p> <p>PROJETO DE TERRAPLENAGEM</p> <p>NOTAS DE SERVIÇO DE TERRAPLENAGEM</p>	<p>ENDEREÇO</p> <p>BAIRRO FISQUEIRA</p> <p>POUSO ALEGRE - MINAS GERAIS</p>	<p>DISCIPLINA</p> <p>TERRAPLENAGEM</p> <p>FASE DO PROJETO</p> <p>EXECUTIVO</p> <p>ESTACA</p> <p style="text-align: center; font-size: 1.5em;"><b>2+10,00</b></p>
<p>RESPONSÁVEL TÉCNICO</p> <p>ENGº. CIVIL FLÁVIA C. BARBOSA</p> <p>CREA: MG-187.842/D</p>	<p>DATA INICIAL</p> <p style="text-align: center;">11/11/2022</p>	<p>ESCALA</p> <p style="text-align: center;">1:200</p>	<p>REVISÃO</p> <p style="text-align: center;">R00</p>
		<p>ARQUIVO</p> <p>DAC-PMPA-LFDR-TRP-R00.DWG</p>	

ROTATÓRIA 02 - 3+0,00

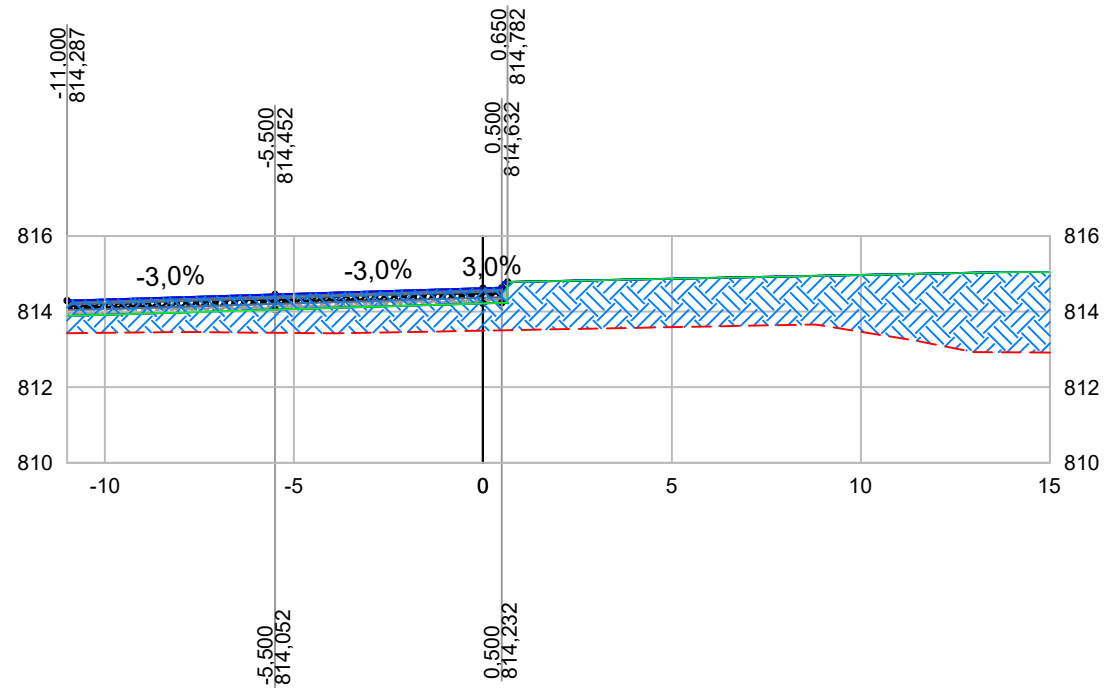


LEGENDA:

- TERRENO NATURAL
- GREIDE PROJETADO
- LIMITE DE ESCAVAÇÃO
- ATERRO
- CORTE
- OFFSET DO EIXO
- COTA PROJETADA


<p>PROJETO</p>	<p>CLIENTE</p> <p>Prefeitura Municipal de <b>Pouso Alegre</b></p>	<p>EMPREENDIMENTO</p> <p style="text-align: center;"><b>LIGAÇÃO MOYSES LOPES - DAMIÃO RODRIGUES</b></p>	
<p>COORDENAÇÃO DE PROJETOS</p> <p>ENGº. HÍD. DENIS DE SOUZA SILVA</p>	<p>ASSUNTO</p> <p><b>PROJETO DE TERRAPLENAGEM</b></p> <p><b>NOTAS DE SERVIÇO DE TERRAPLENAGEM</b></p>	<p>ENDEREÇO</p> <p><b>BAIRRO FISQUEIRA</b></p> <p><b>POUSO ALEGRE - MINAS GERAIS</b></p>	<p>DISCIPLINA</p> <p><b>TERRAPLENAGEM</b></p>
<p>RESPONSÁVEL TÉCNICO</p> <p>ENGº. CIVIL FLÁVIA C. BARBOSA</p> <p>CREA: MG-187.842/D</p>	<p>DATA INICIAL</p> <p><b>11/11/2022</b></p>	<p>ESCALA</p> <p><b>1:200</b></p>	<p>REVISÃO</p> <p><b>R00</b></p>
		<p>ARQUIVO</p> <p>DAC-PMPA-LFDR-TRP-R00.DWG</p>	<p>FASE DO PROJETO</p> <p><b>EXECUTIVO</b></p>
		<p>ESTACA</p> <p style="text-align: center;"><b>3+0,00</b></p>	

ROTATÓRIA 02 - 3+4,46



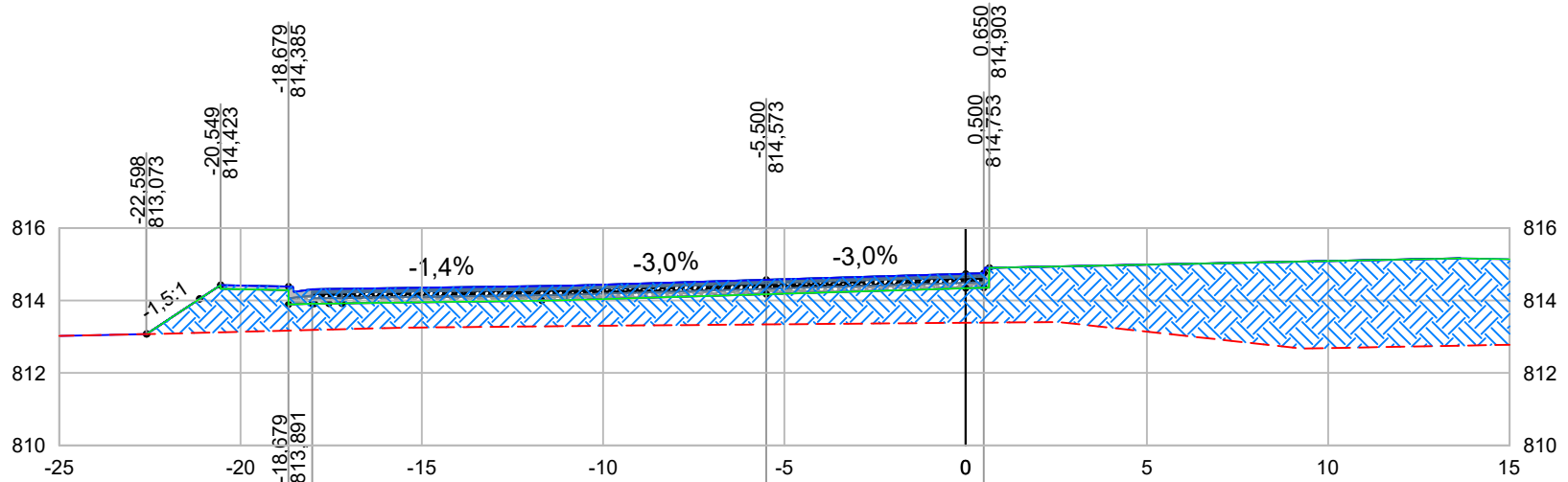
LEGENDA:

- TERRENO NATURAL
- GREIDE PROJETADO
- LIMITE DE ESCAVAÇÃO
- ▨ ATERRO
- ▨ CORTE
- OFFSET DO EIXO
- } COTA PROJETADA

<p>PROJETO</p> 	<p>CLIENTE</p>  <p>Prefeitura Municipal de <b>Pouso Alegre</b></p>	<p>EMPREENDIMENTO</p> <p style="text-align: center;"><b>LIGAÇÃO MOYSES LOPES - DAMIÃO RODRIGUES</b></p>	
<p>COORDENAÇÃO DE PROJETOS</p> <p>ENGº. HÍD. DENIS DE SOUZA SILVA</p>	<p>RESPONSÁVEL TÉCNICO</p> <p>ENGº. CIVIL FLÁVIA C. BARBOSA</p> <p>CREA: MG-187.842/D</p>	<p>ENDEREÇO</p> <p><b>BAIRRO FISQUEIRA</b></p> <p><b>POUSO ALEGRE - MINAS GERAIS</b></p>	<p>DISCIPLINA</p> <p><b>TERRAPLENAGEM</b></p>
		<p>ASSUNTO</p> <p><b>PROJETO DE TERRAPLENAGEM</b></p> <p><b>NOTAS DE SERVIÇO DE TERRAPLENAGEM</b></p>	<p>FASE DO PROJETO</p> <p><b>EXECUTIVO</b></p>
		<p>DATA INICIAL</p> <p><b>11/11/2022</b></p>	<p>ESTACA</p> <p style="text-align: center;"><b>3+4,46</b></p>
		<p>ESCALA</p> <p><b>1:200</b></p>	<p>REVISÃO</p> <p><b>R00</b></p>
		<p>ARQUIVO</p> <p>DAC-PMPA-LFDR-TRP-R00.DWG</p>	



ROTATÓRIA 02 - 4+0,00

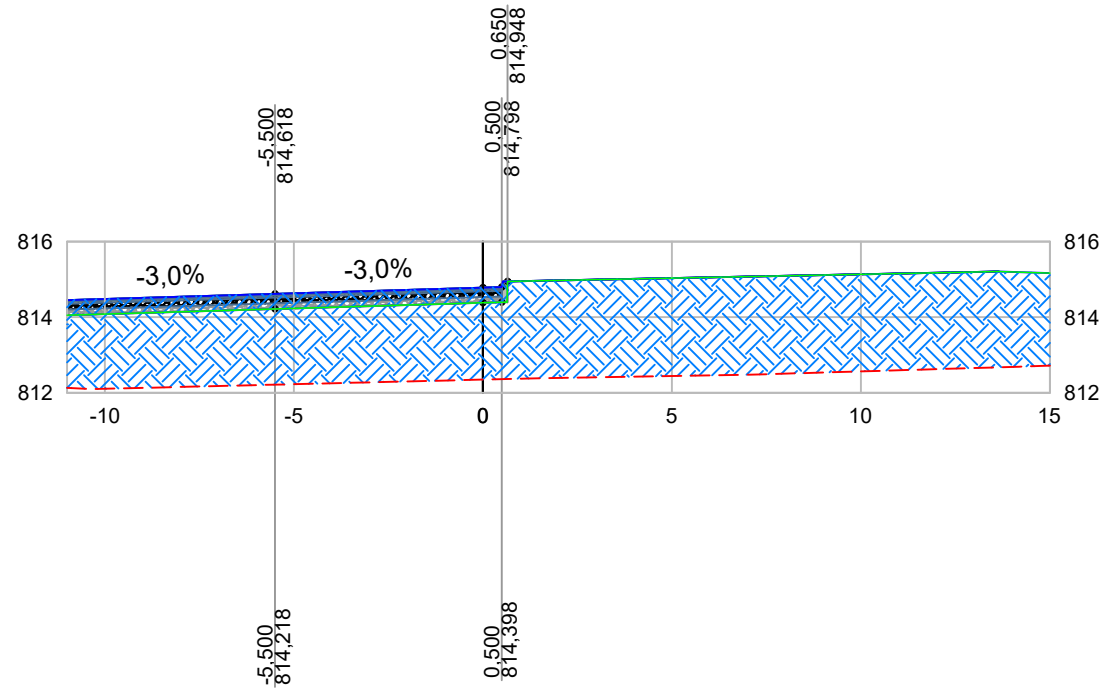


LEGENDA:

- TERRENO NATURAL
  - GREIDE PROJETADO
  - LIMITE DE ESCAVAÇÃO
  - ATERRADO
  - CORTE
  - OFFSET DO EIXO
- COTA PROJETADA

<p>PROJETO</p>	<p>CLIENTE</p> <p>Prefeitura Municipal de <b>Pouso Alegre</b></p>	<p>EMPREENDIMENTO</p> <p style="text-align: center;"><b>LIGAÇÃO MOYSES LOPES - DAMIÃO RODRIGUES</b></p>	
<p>COORDENAÇÃO DE PROJETOS</p> <p>ENGº. HÍD. DENIS DE SOUZA SILVA</p>	<p>RESPONSÁVEL TÉCNICO</p> <p>ENGº. CIVIL FLÁVIA C. BARBOSA</p> <p>CREA: MG-187.842/D</p>	<p>ENDEREÇO</p> <p><b>BAIRRO FISQUEIRA</b></p> <p><b>POUSO ALEGRE - MINAS GERAIS</b></p>	<p>DISCIPLINA</p> <p><b>TERRAPLENAGEM</b></p>
		<p>ASSUNTO</p> <p><b>PROJETO DE TERRAPLENAGEM</b></p> <p><b>NOTAS DE SERVIÇO DE TERRAPLENAGEM</b></p>	<p>FASE DO PROJETO</p> <p><b>EXECUTIVO</b></p>
		<p>DATA INICIAL</p> <p><b>11/11/2022</b></p>	<p>ESTACA</p> <p style="text-align: center;"><b>4+0,00</b></p>
		<p>ESCALA</p> <p><b>1:200</b></p>	<p>REVISÃO</p> <p><b>R00</b></p>
		<p>ARQUIVO</p> <p>DAC-PMPA-LFDR-TRP-R00.DWG</p>	

ROTATÓRIA 02 - 4+10,00

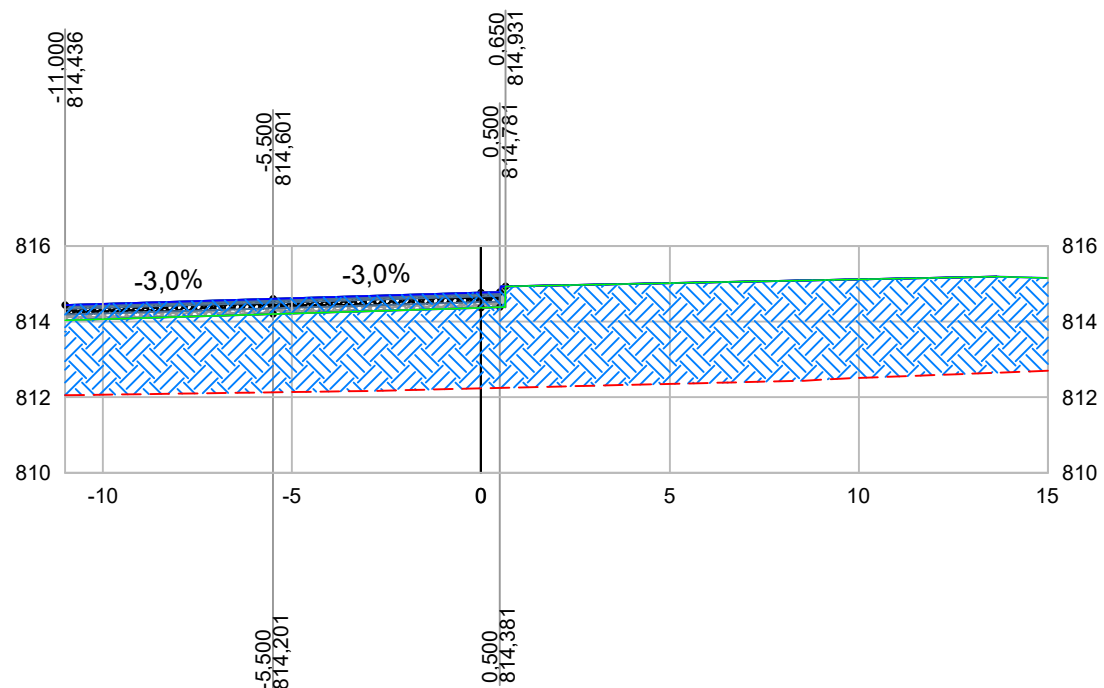


LEGENDA:

- TERRENO NATURAL
- GREIDE PROJETADO
- LIMITE DE ESCAVAÇÃO
- ▨ ATERRO
- ▨ CORTE
- OFFSET DO EIXO
- 10,000  
805,000  
COTA PROJETADA

PROJETO 	CLIENTE  Prefeitura Municipal de <b>Pouso Alegre</b>	EMPREENDIMENTO <b>LIGAÇÃO MOYSES LOPES - DAMIÃO RODRIGUES</b>	
		ENDEREÇO BAIRRO FISQUEIRA POUSO ALEGRE - MINAS GERAIS	DISCIPLINA <b>TERRAPLENAGEM</b>
COORDENAÇÃO DE PROJETOS ENGº. HÍD. DENIS DE SOUZA SILVA		ASSUNTO PROJETO DE TERRAPLENAGEM NOTAS DE SERVIÇO DE TERRAPLENAGEM	FASE DO PROJETO <b>EXECUTIVO</b>
RESPONSÁVEL TÉCNICO ENGº. CIVIL FLÁVIA C. BARBOSA CREA: MG-187.842/D		ESTACA <b>4+10,00</b>	
		DATA INICIAL 11/11/2022	ESCALA 1:200
		REVISÃO R00	ARQUIVO DAC-PMPA-LFDR-TRP-R00.DWG

ROTATÓRIA 02 - 5+0,00

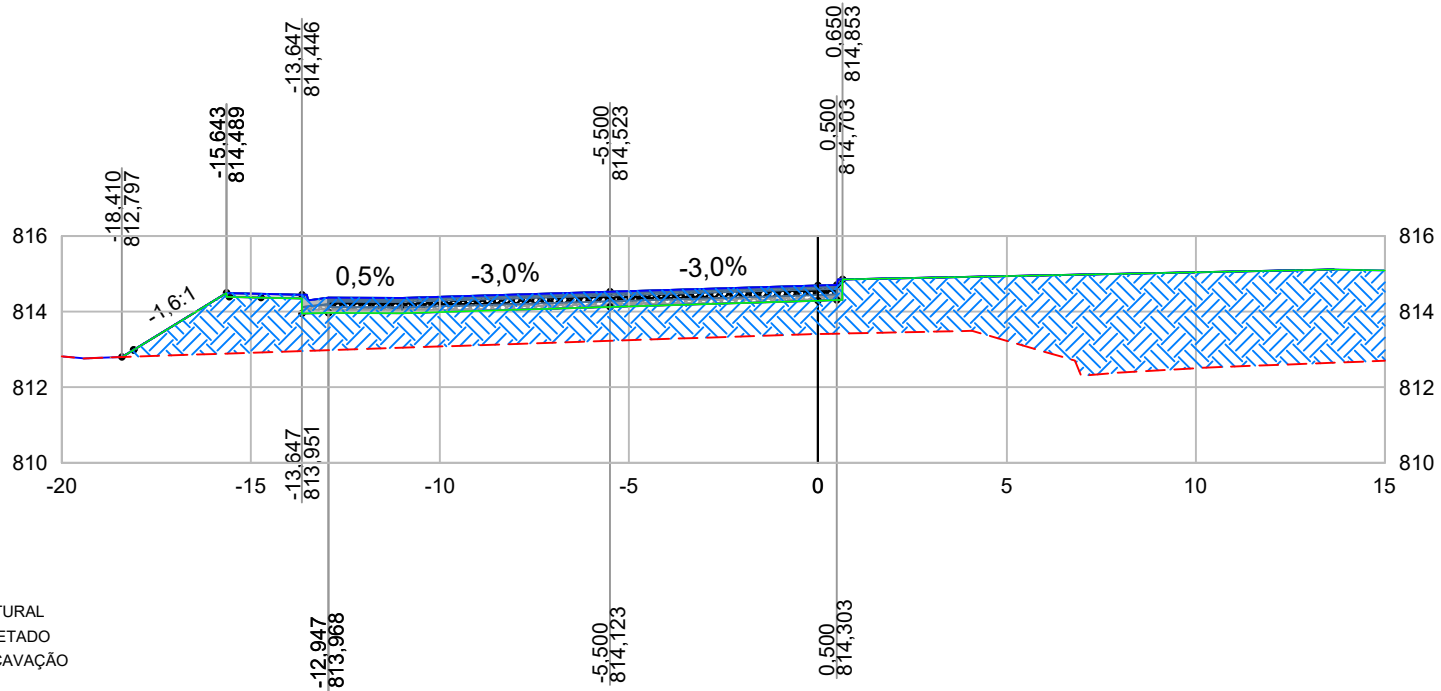


LEGENDA:

- TERRENO NATURAL
- GREIDE PROJETADO
- LIMITE DE ESCAVAÇÃO
- ATERRO
- CORTE
- OFFSET DO EIXO
- COTA PROJETADA


<p>PROJETO</p>	<p>CLIENTE</p> <p>Prefeitura Municipal de <b>Pouso Alegre</b></p>	<p>EMPREENDIMENTO</p> <p style="text-align: center;"><b>LIGAÇÃO MOYSES LOPES - DAMIÃO RODRIGUES</b></p>			
<p>COORDENAÇÃO DE PROJETOS</p> <p>ENGº. HÍD. DENIS DE SOUZA SILVA</p>	<p>ASSUNTO</p> <p><b>PROJETO DE TERRAPLENAGEM</b></p> <p><b>NOTAS DE SERVIÇO DE TERRAPLENAGEM</b></p>	<p>ENDEREÇO</p> <p><b>BAIRRO FISQUEIRA</b></p> <p><b>POUSO ALEGRE - MINAS GERAIS</b></p>	<p>DISCIPLINA</p> <p><b>TERRAPLENAGEM</b></p>		
<p>RESPONSÁVEL TÉCNICO</p> <p>ENGº. CIVIL FLÁVIA C. BARBOSA</p> <p>CREA: MG-187.842/D</p>	<p>FASE DO PROJETO</p> <p><b>EXECUTIVO</b></p>	<p>ESTACA</p> <p style="text-align: center;"><b>5+0,00</b></p>			
		<p>DATA INICIAL</p> <p><b>11/11/2022</b></p>	<p>ESCALA</p> <p><b>1:200</b></p>	<p>REVISÃO</p> <p><b>R00</b></p>	<p>ARQUIVO</p> <p>DAC-PMPA-LFDR-TRP-R00.DWG</p>

ROTATÓRIA 02 - 5+10,00

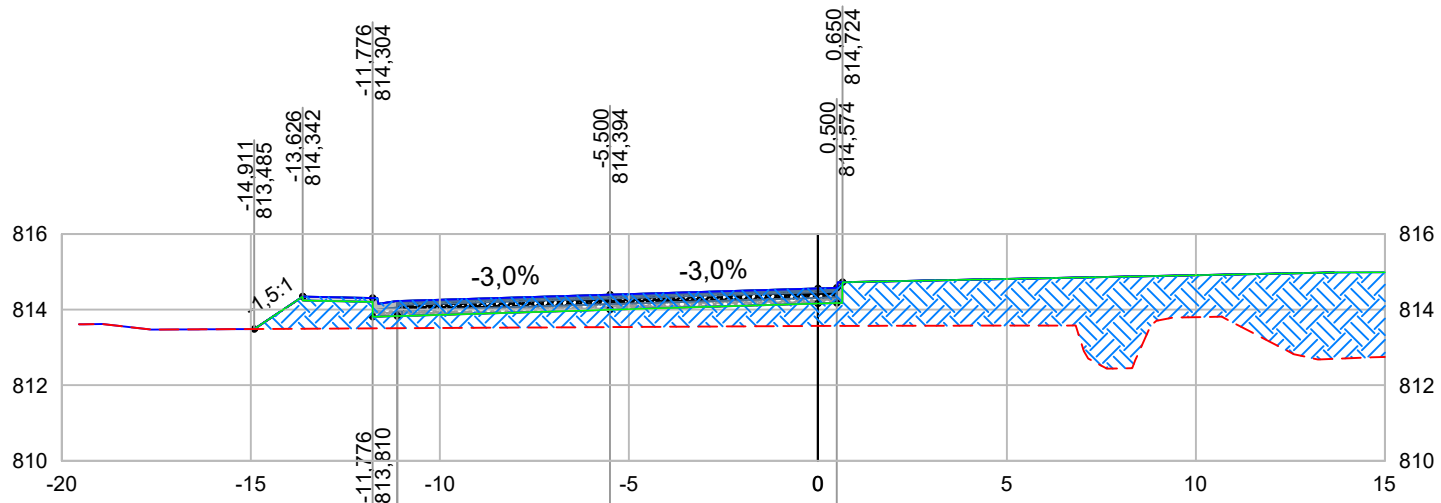


LEGENDA:

- TERRENO NATURAL
  - GREIDE PROJETADO
  - LIMITE DE ESCAVAÇÃO
  - ATERRO
  - CORTE
  - OFFSET DO EIXO
- 10,000  
805,000  
COTA PROJETADA

<p>PROJETO</p> 	<p>CLIENTE</p>  <p>Prefeitura Municipal de <b>Pouso Alegre</b></p>	<p>EMPREENDIMENTO</p> <p style="text-align: center;"><b>LIGAÇÃO MOYSES LOPES - DAMIÃO RODRIGUES</b></p>			
<p>COORDENAÇÃO DE PROJETOS</p> <p>ENGº. HÍD. DENIS DE SOUZA SILVA</p>	<p>ASSUNTO</p> <p>PROJETO DE TERRAPLENAGEM</p> <p>NOTAS DE SERVIÇO DE TERRAPLENAGEM</p>	<p>ENDEREÇO</p> <p>BAIRRO FISQUEIRA</p> <p>POUSO ALEGRE - MINAS GERAIS</p>	<p>DISCIPLINA</p> <p>TERRAPLENAGEM</p>		
<p>RESPONSÁVEL TÉCNICO</p> <p>ENGº. CIVIL FLÁVIA C. BARBOSA</p> <p>CREA: MG-187.842/D</p>	<p>FASE DO PROJETO</p> <p>EXECUTIVO</p>	<p>ESTACA</p> <p style="text-align: center;"><b>5+10,00</b></p>			
		<p>DATA INICIAL</p> <p>11/11/2022</p>	<p>ESCALA</p> <p>1:200</p>	<p>REVISÃO</p> <p>R00</p>	<p>ARQUIVO</p> <p>DAC-PMPA-LFDR-TRP-R00.DWG</p>

ROTATÓRIA 02 - 6+0,00



LEGENDA:

- TERRENO NATURAL
- GREIDE PROJETADO
- LIMITE DE ESCAVAÇÃO
- ATERRO
- CORTE
- OFFSET DO EIXO
- 10,000  
805,000  
COTA PROJETADA

<p>PROJETO</p>	<p>CLIENTE</p> <p>Prefeitura Municipal de <b>Pouso Alegre</b></p>	<p>EMPREENDIMENTO</p> <p style="text-align: center;"><b>LIGAÇÃO MOYSES LOPES - DAMIÃO RODRIGUES</b></p>			
<p>COORDENAÇÃO DE PROJETOS</p> <p>ENGº. HÍD. DENIS DE SOUZA SILVA</p>	<p>ASSUNTO</p> <p>PROJETO DE TERRAPLENAGEM</p> <p>NOTAS DE SERVIÇO DE TERRAPLENAGEM</p>	<p>ENDEREÇO</p> <p>BAIRRO FISQUEIRA</p> <p>POUSO ALEGRE - MINAS GERAIS</p>	<p>DISCIPLINA</p> <p>TERRAPLENAGEM</p>		
<p>RESPONSÁVEL TÉCNICO</p> <p>ENGº. CIVIL FLÁVIA C. BARBOSA</p> <p>CREA: MG-187.842/D</p>	<p>FASE DO PROJETO</p> <p>EXECUTIVO</p>	<p>ESTACA</p> <p style="text-align: center;"><b>6+0,00</b></p>			
		<p>DATA INICIAL</p> <p>11/11/2022</p>	<p>ESCALA</p> <p>1:200</p>	<p>REVISÃO</p> <p>R00</p>	<p>ARQUIVO</p> <p>DAC-PMPA-LFDR-TRP-R00.DWG</p>

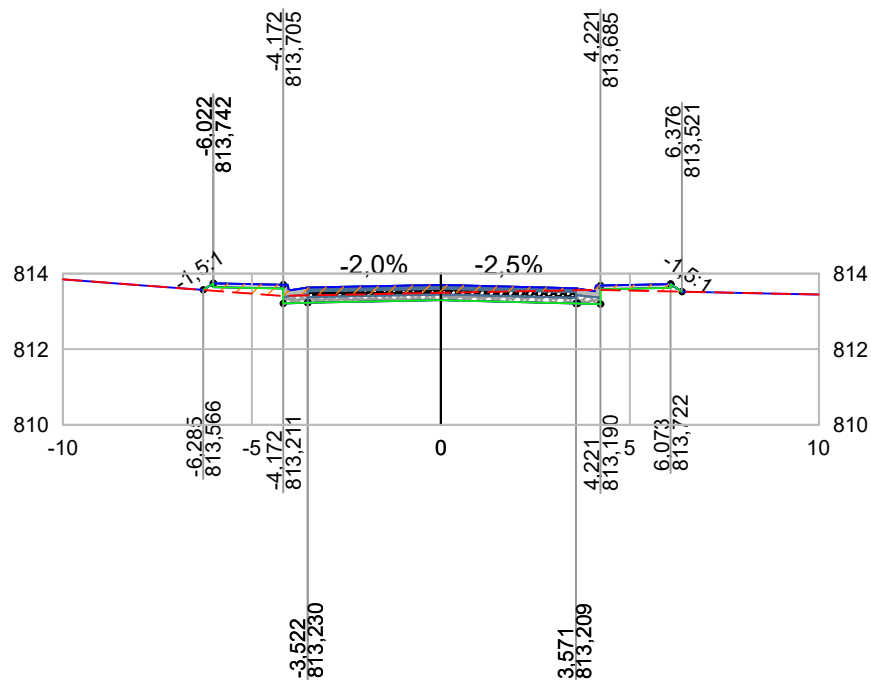


# **NOTAS DE SERVIÇO DE TERRAPLENAGEM**

**RUA MOISÉS LOPES**



RUA MOYSES LOPES FILHO - 1+0,00



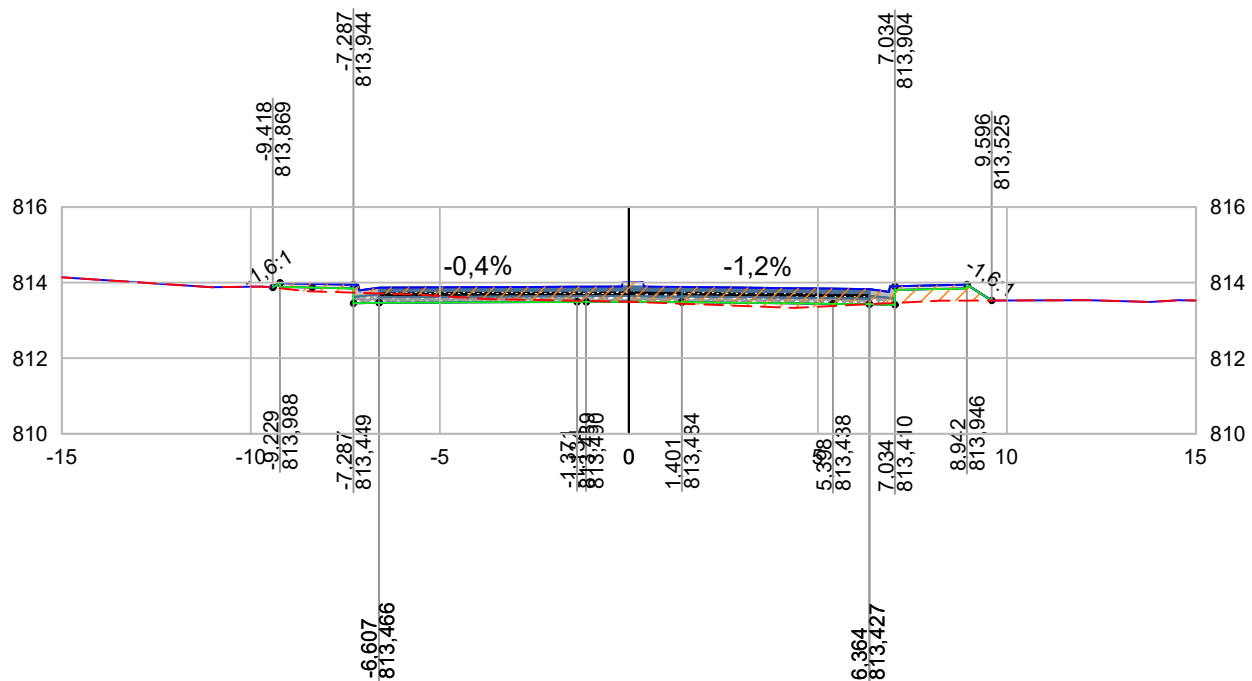
LEGENDA:

- TERRENO NATURAL
- GREIDE PROJETADO
- LIMITE DE ESCAVAÇÃO
- ATERRO
- CORTE
- OFFSET DO EIXO
- } 10,000  
805,000  
COTA PROJETADA

<p>PROJETO</p> 	<p>CLIENTE</p>  <p>Prefeitura Municipal de <b>Pouso Alegre</b></p>	<p>EMPREENDIMENTO</p> <p style="text-align: center;"><b>LIGAÇÃO MOYSES LOPES - DAMIÃO RODRIGUES</b></p>	
<p>COORDENAÇÃO DE PROJETOS</p> <p>ENGº. HÍD. DENIS DE SOUZA SILVA</p>	<p>ASSUNTO</p> <p><b>PROJETO DE TERRAPLENAGEM</b></p> <p><b>NOTAS DE SERVIÇO DE TERRAPLENAGEM</b></p>	<p>ENDEREÇO</p> <p><b>BAIRRO FISQUEIRA</b></p> <p><b>POUSO ALEGRE - MINAS GERAIS</b></p>	<p>DISCIPLINA</p> <p><b>TERRAPLENAGEM</b></p> <p>FASE DO PROJETO</p> <p><b>EXECUTIVO</b></p> <p>ESTACA</p> <p style="text-align: center;"><b>1+0,00</b></p>
<p>RESPONSÁVEL TÉCNICO</p> <p>ENGº. CIVIL FLÁVIA C. BARBOSA</p> <p>CREA: MG-187.842/D</p>	<p>DATA INICIAL</p> <p style="text-align: center;"><b>11/11/2022</b></p>	<p>ESCALA</p> <p style="text-align: center;"><b>1:200</b></p>	<p>REVISÃO</p> <p style="text-align: center;"><b>R00</b></p>
		<p>ARQUIVO</p> <p style="text-align: center;">DAC-PMPA-LFDR-TRP-R00.DWG</p>	



RUA MOYSES LOPES FILHO - 2+0,00

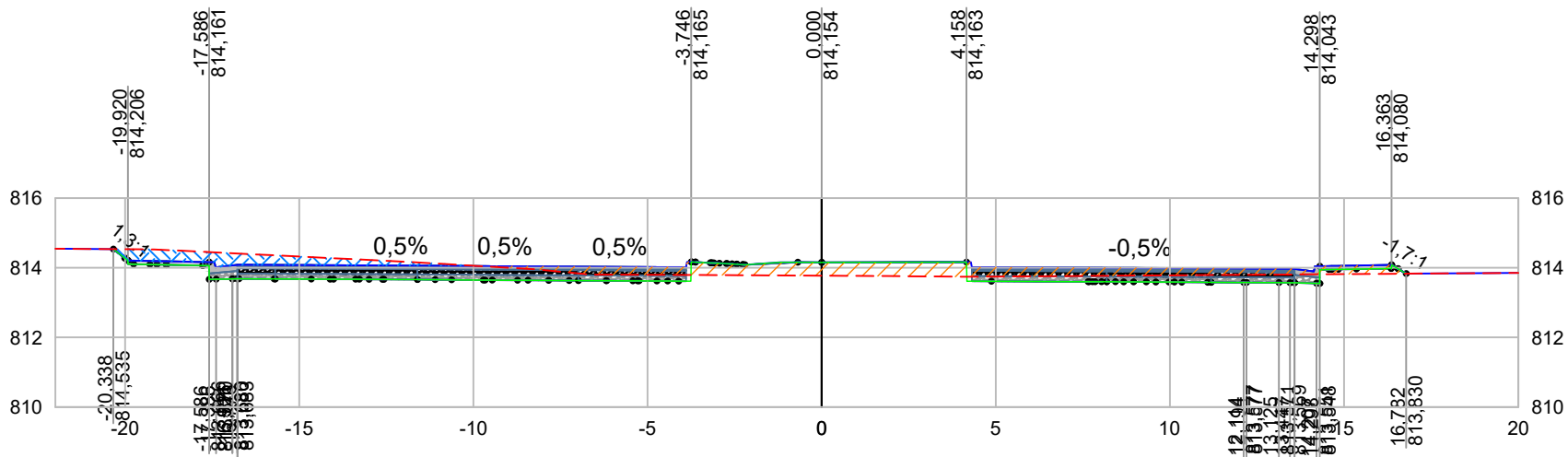


LEGENDA:

- TERRENO NATURAL
- GREIDE PROJETADO
- LIMITE DE ESCAVAÇÃO
- ATERRO
- CORTE
- OFFSET DO EIXO
- COTA PROJETADA

<p>PROJETO</p>	<p>CLIENTE</p> <p>Prefeitura Municipal de <b>Pouso Alegre</b></p>	<p>EMPREENDIMENTO</p> <p style="text-align: center;"><b>LIGAÇÃO MOYSES LOPES - DAMIÃO RODRIGUES</b></p>			
<p>COORDENAÇÃO DE PROJETOS</p> <p>ENGº. HÍD. DENIS DE SOUZA SILVA</p>	<p>ASSUNTO</p> <p><b>PROJETO DE TERRAPLENAGEM</b></p> <p><b>NOTAS DE SERVIÇO DE TERRAPLENAGEM</b></p>	<p>ENDEREÇO</p> <p><b>BAIRRO FISQUEIRA</b></p> <p><b>POUSO ALEGRE - MINAS GERAIS</b></p>	<p>DISCIPLINA</p> <p><b>TERRAPLENAGEM</b></p>		
<p>RESPONSÁVEL TÉCNICO</p> <p>ENGº. CIVIL FLÁVIA C. BARBOSA</p> <p>CREA: MG-187.842/D</p>	<p>FASE DO PROJETO</p> <p><b>EXECUTIVO</b></p>	<p>ESTACA</p> <p style="text-align: center;"><b>2+0,00</b></p>			
		<p>DATA INICIAL</p> <p><b>11/11/2022</b></p>	<p>ESCALA</p> <p><b>1:200</b></p>	<p>REVISÃO</p> <p><b>R00</b></p>	<p>ARQUIVO</p> <p><b>DAC-PMPA-LFDR-TRP-R00.DWG</b></p>

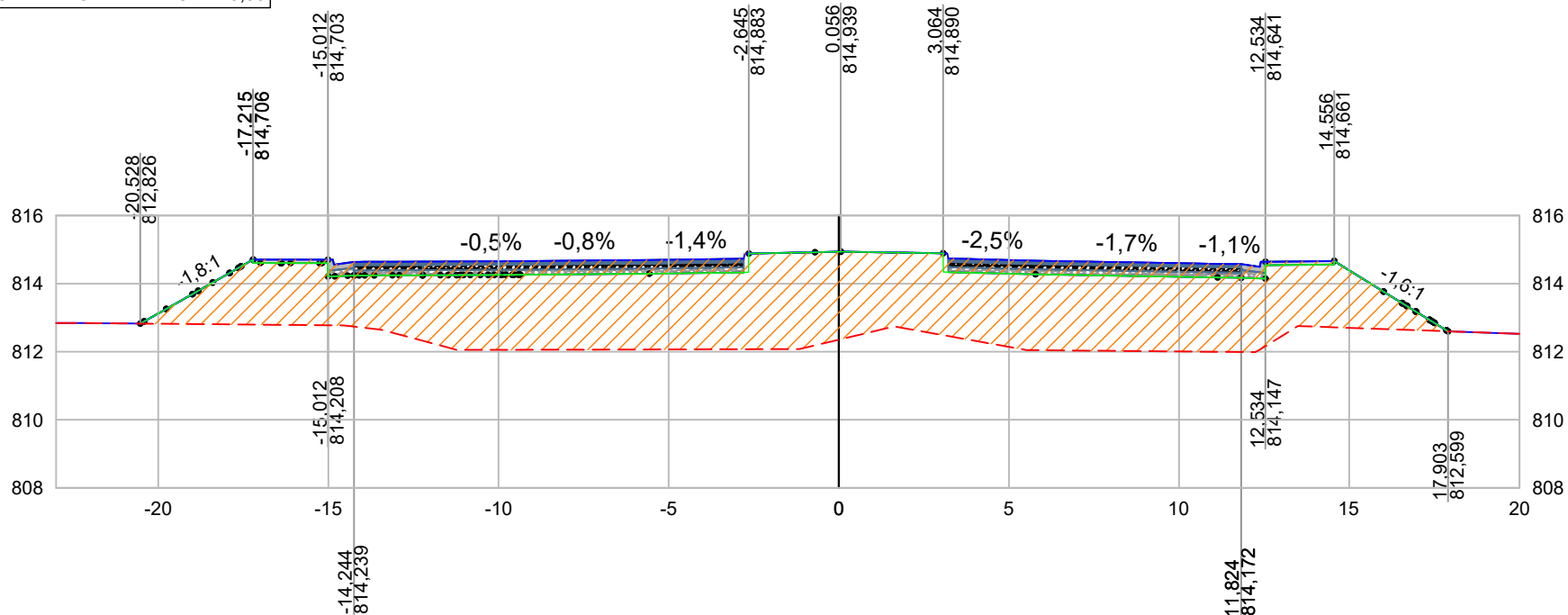
RUA MOYSES LOPES FILHO - 3+0,00



- LEGENDA:**
- TERRENO NATURAL
  - GREIDE PROJETADO
  - LIMITE DE ESCAVAÇÃO
  - ▨ ATERRO
  - ▨ CORTE
  - OFFSET DO EIXO
- 10,000  
805,000  
COTA PROJETADA

<p>PROJETO</p> 	<p>CLIENTE</p>  <p>Prefeitura Municipal de <b>Pouso Alegre</b></p>	<p>EMPREENDIMENTO</p> <p style="text-align: center;"><b>LIGAÇÃO MOYSES LOPES - DAMIÃO RODRIGUES</b></p>	
<p>COORDENAÇÃO DE PROJETOS</p> <p>ENGº. HÍD. DENIS DE SOUZA SILVA</p>	<p>ASSUNTO</p> <p><b>PROJETO DE TERRAPLENAGEM</b></p> <p><b>NOTAS DE SERVIÇO DE TERRAPLENAGEM</b></p>	<p>ENDEREÇO</p> <p><b>BAIRRO FISQUEIRA</b></p> <p><b>POUSO ALEGRE - MINAS GERAIS</b></p>	<p>DISCIPLINA</p> <p><b>TERRAPLENAGEM</b></p> <p>FASE DO PROJETO</p> <p><b>EXECUTIVO</b></p> <p>ESTACA</p> <p style="text-align: center;"><b>3+0,00</b></p>
<p>RESPONSÁVEL TÉCNICO</p> <p>ENGº. CIVIL FLÁVIA C. BARBOSA</p> <p>CREA: MG-187.842/D</p>	<p>DATA INICIAL</p> <p style="text-align: center;"><b>11/11/2022</b></p>	<p>ESCALA</p> <p style="text-align: center;"><b>1:200</b></p>	<p>REVISÃO</p> <p style="text-align: center;"><b>R00</b></p>
		<p>ARQUIVO</p> <p style="text-align: center;">DAC-PMPA-LFDR-TRP-R00.DWG</p>	

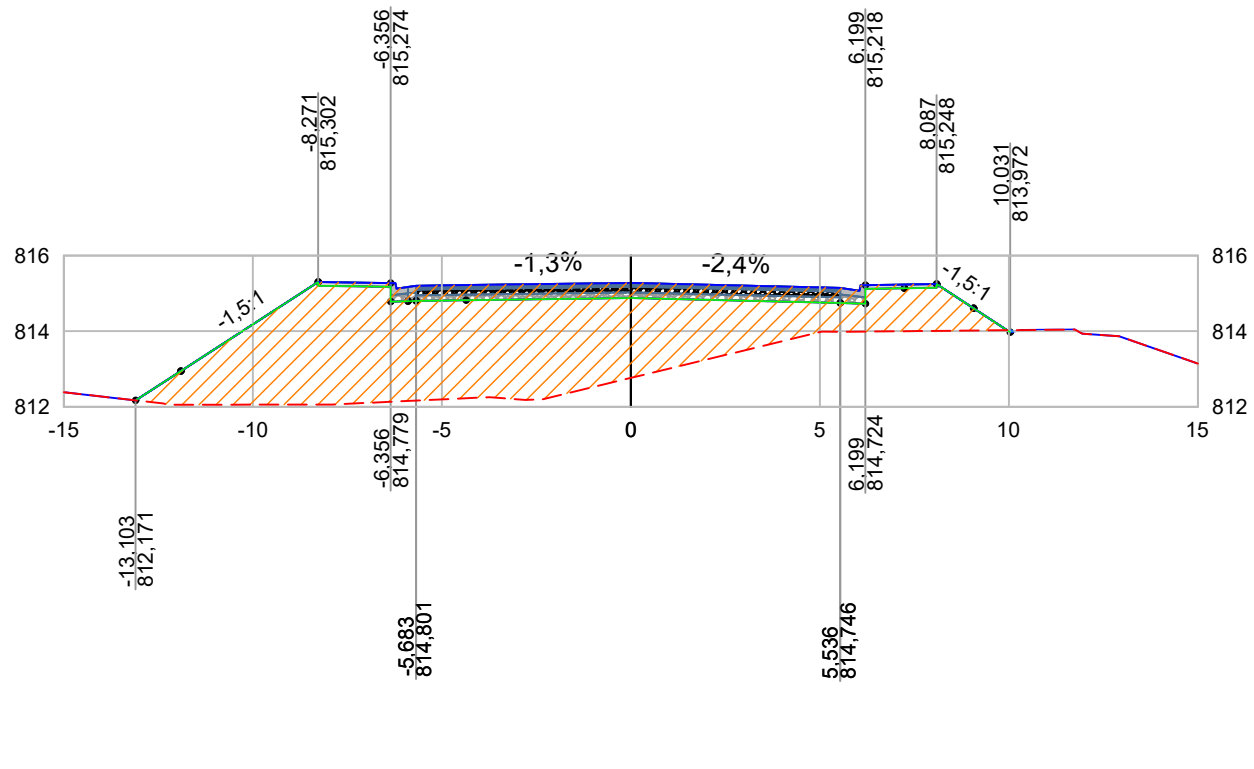
RUA MOYSES LOPES FILHO - 7+0,00





- LEGENDA:**
- TERRENO NATURAL
  - GREIDE PROJETADO
  - LIMITE DE ESCAVAÇÃO
  - ATERRO
  - CORTE
  - OFFSET DO EIXO
- 10,000  
805,000  
COTA PROJETADA

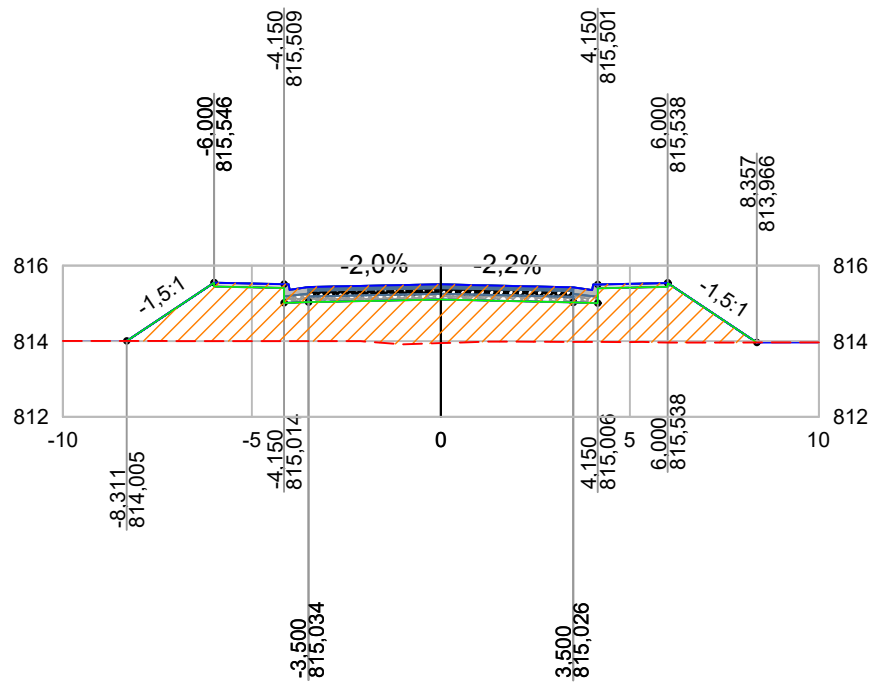
<p>PROJETO</p>	<p>CLIENTE</p> <p>Prefeitura Municipal de <b>Pouso Alegre</b></p>	<p>EMPREENDIMENTO</p> <h2 style="text-align: center;">LIGAÇÃO MOYSES LOPES - DAMIÃO RODRIGUES</h2>			
<p>COORDENAÇÃO DE PROJETOS</p> <p>ENGº. HÍD. DENIS DE SOUZA SILVA</p>	<p>ASSUNTO</p> <p>PROJETO DE TERRAPLENAGEM</p> <p>NOTAS DE SERVIÇO DE TERRAPLENAGEM</p>	<p>ENDEREÇO</p> <p>BAIRRO FISQUEIRA</p> <p>POUSO ALEGRE - MINAS GERAIS</p>	<p>DISCIPLINA</p> <p>TERRAPLENAGEM</p>		
<p>RESPONSÁVEL TÉCNICO</p> <p>ENGº. CIVIL FLÁVIA C. BARBOSA</p> <p>CREA: MG-187.842/D</p>	<p>FASE DO PROJETO</p> <p>EXECUTIVO</p>	<p>ESTACA</p> <h1 style="text-align: center;">7+0,00</h1>			
		<p>DATA INICIAL</p> <p>11/11/2022</p>	<p>ESCALA</p> <p>1:200</p>	<p>REVISÃO</p> <p>R00</p>	<p>ARQUIVO</p> <p>DAC-PMPA-LFDR-TRP-R00.DWG</p>

RUA MOYSES LOPES FILHO - 8+0,00





PROJETO 	CLIENTE  Prefeitura Municipal de <b>Pouso Alegre</b>	EMPREENDIMENTO <b>LIGAÇÃO MOYSES LOPES - DAMIÃO RODRIGUES</b>	
		ENDEREÇO BAIRRO FISQUEIRA POUSO ALEGRE - MINAS GERAIS	DISCIPLINA <b>TERRAPLENAGEM</b>
COORDENAÇÃO DE PROJETOS ENGº. HÍD. DENIS DE SOUZA SILVA		ASSUNTO PROJETO DE TERRAPLENAGEM NOTAS DE SERVIÇO DE TERRAPLENAGEM	
RESPONSÁVEL TÉCNICO ENGº. CIVIL FLÁVIA C. BARBOSA CREA: MG-187.842/D		FASE DO PROJETO <b>EXECUTIVO</b>	
		ESTACA <b>8+0,00</b>	
		DATA INICIAL 11/11/2022	ESCALA 1:200
		REVISÃO R00	ARQUIVO DAC-PMPA-LFDR-TRP-R00.DWG

RUA MOYSES LOPES FILHO - 9+0,00



LEGENDA:

- TERRENO NATURAL
- GREIDE PROJETADO
- LIMITE DE ESCAVAÇÃO
- ▨ ATERRO
- ▨ CORTE
- OFFSET DO EIXO
- COTA PROJETADA

<p>PROJETO</p> 	<p>CLIENTE</p>  <p>Prefeitura Municipal de <b>Pouso Alegre</b></p>	<p>EMPREENDIMENTO</p> <p style="text-align: center;"><b>LIGAÇÃO MOYSES LOPES - DAMIÃO RODRIGUES</b></p>	
<p>COORDENAÇÃO DE PROJETOS</p> <p>ENGº. HÍD. DENIS DE SOUZA SILVA</p>	<p>RESPONSÁVEL TÉCNICO</p> <p>ENGº. CIVIL FLÁVIA C. BARBOSA</p> <p>CREA: MG-187.842/D</p>	<p>ENDEREÇO</p> <p><b>BAIRRO FISQUEIRA</b></p> <p><b>POUSO ALEGRE - MINAS GERAIS</b></p>	<p>DISCIPLINA</p> <p><b>TERRAPLENAGEM</b></p>
		<p>ASSUNTO</p> <p><b>PROJETO DE TERRAPLENAGEM</b></p> <p><b>NOTAS DE SERVIÇO DE TERRAPLENAGEM</b></p>	<p>FASE DO PROJETO</p> <p><b>EXECUTIVO</b></p>
		<p>DATA INICIAL</p> <p><b>11/11/2022</b></p>	<p>ESCALA</p> <p><b>1:200</b></p>
		<p>REVISÃO</p> <p><b>R00</b></p>	<p>ARQUIVO</p> <p><b>DAC-PMPA-LFDR-TRP-R00.DWG</b></p>
		<p>ESTACA</p> <p style="text-align: center;"><b>9+0,00</b></p>	

## TERMO DE ENCERRAMENTO DE NOTAS DE SERVIÇO DE TERRAPLENAGEM

Declaro verdadeiras as informações apresentadas nas 64 notas de serviço de terraplenagem que compõem esse volume, correspondentes às estacas 0+7,00 a 30+0,00 do VIA PROJETADA - EIXO, 2+0,00 a 4+10,00 do ACESSO-EIXO, 0+0,00 a 6+0,00 da ROTATORIA 01, 0+0,00 a 6+0,00 da ROTATÓRIA 02, 0+5,60 a 9+0,00 da RUA MOYSES LOPES FILHO.

---

Responsável técnico  
Eng<sup>a</sup> Civil Flávia Cristina Barbosa - CREA MG-187.842/D