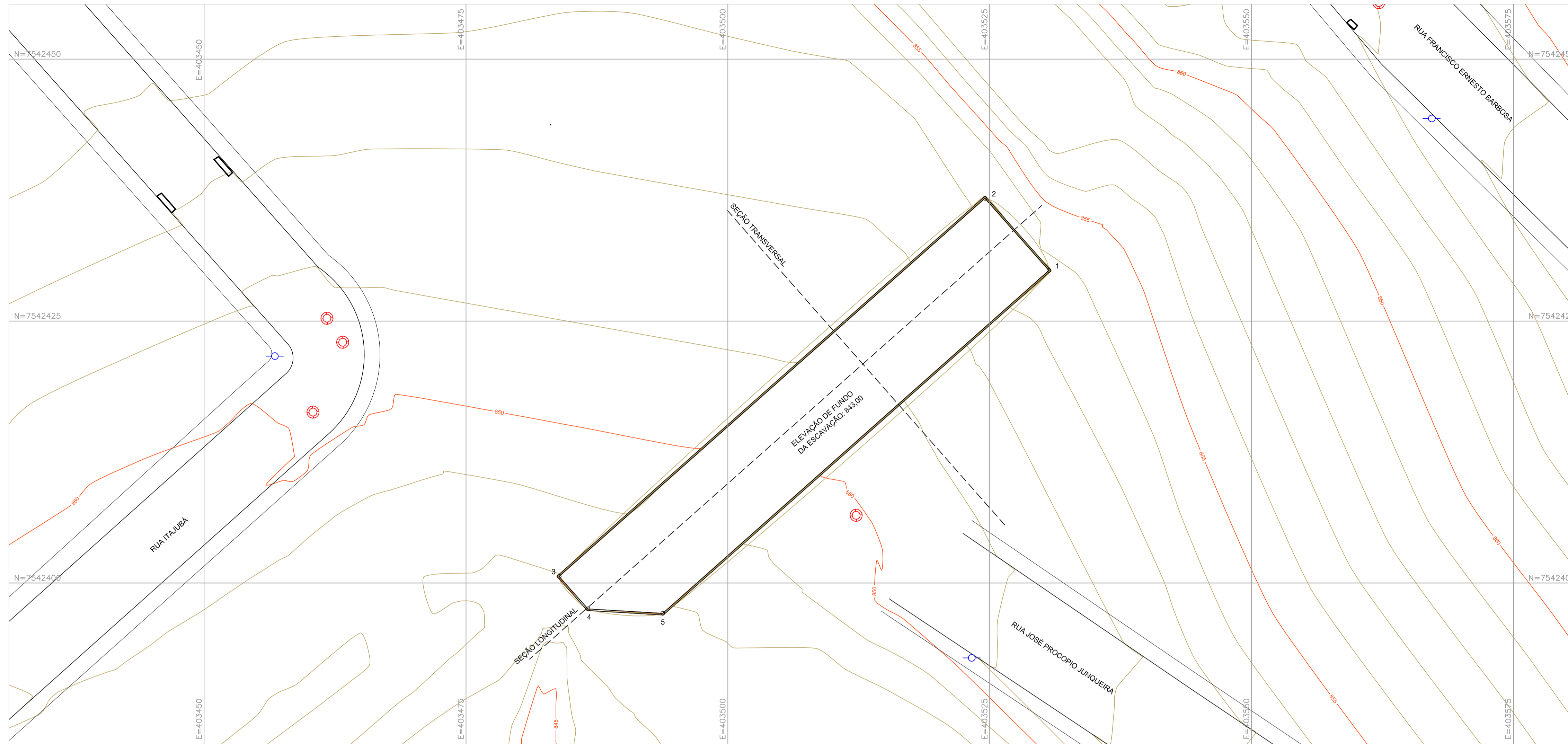


PROJETO DE TERRAPLENAGEM - PLANTA BAIXA
ESCALA: 1:250



PONTOS DE LOCAÇÃO - BACIA DE DETENÇÃO		
PONTO	NORTE	LESTE
1	7.542.429,83	403.530,65
2	7.542.436,71	403.524,54
3	7.542.400,63	403.483,90
4	7.542.397,53	403.486,65
5	7.542.397,10	403.493,78

VOLUME TOTAL DE TERRAPLENAGEM-ESCAVAÇÃO (CALCULADO PELO MÉTODO TRIDIMENSIONAL)	
CORTE (m³)	4.756,11

VOLUME TOTAL DE TERRAPLENAGEM-REATERRO (CALCULADO PELO MÉTODO TRIDIMENSIONAL)	
ATERRO (m³)	494,83

LEGENDA:

PLANTA BAIXA:

- CURVA DE NÍVEL MESTRA
- CURVA DE NÍVEL INTERMEDIÁRIA
- LIMITE DE VIA EXISTENTE
- CONTENÇÃO EM ESTACAS PRANCHA
- POSTE EXISTENTE
- ⊗ POÇO DE VISITA EXISTENTE
- BOCA DE LOBO EXISTENTE

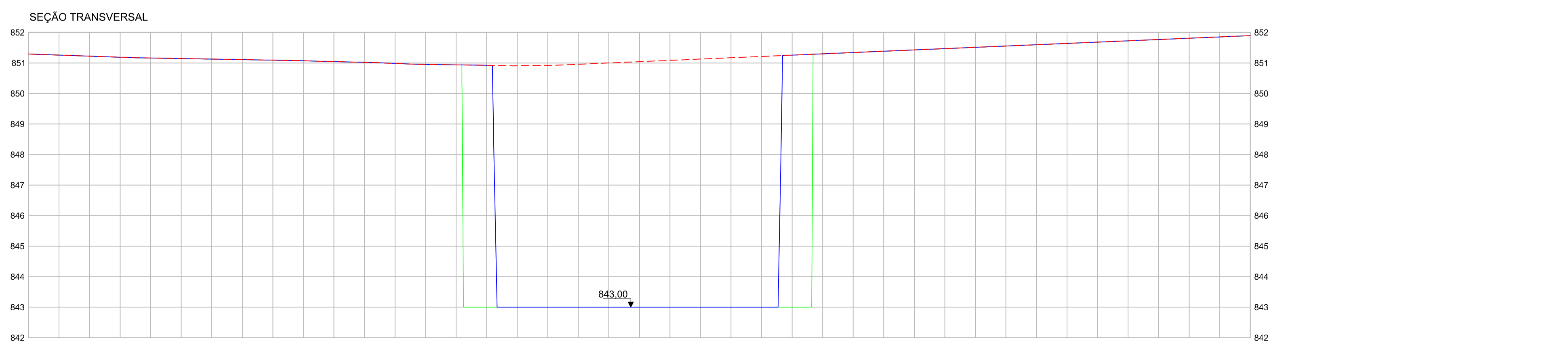
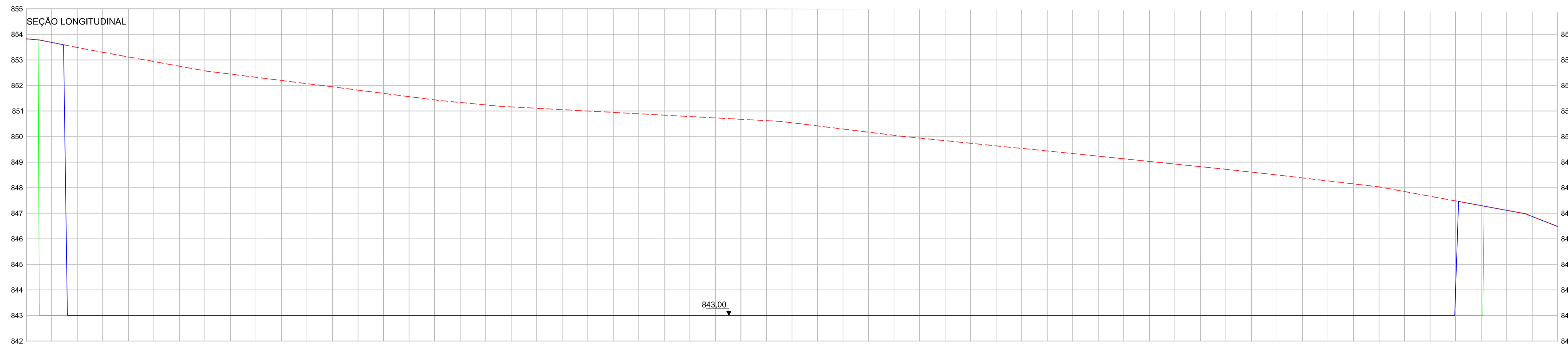
SEÇÕES:

- - - TERRENO NATURAL
- TERRENO ACABADO
- ESCAVAÇÃO CONSTRUTIVA

NOTAS:

- COTAS E DIMENSÕES EM METRO, EXCETO ONDE INDICADO;

PROJETO DE TERRAPLENAGEM - SEÇÕES LONGITUDINAL E TRANSVERSAL
ESCALA: 1:100



 <p>Prefeitura Municipal de Pouso Alegre</p>	
<p>PROJETO</p>  <p>Rua Miguel Viana, nº 81, Sala 12 Bairro Morro Chic CEP: 37500-080 - Itajubá / MG Tel: (35) 3623-5720 www.dacengenharia.com.br</p>	<p>GERÊNCIA DE PROJETOS IGOR PAIVA LOPES</p> <p>COORDENAÇÃO DE PROJETOS DENIS DE SOUZA SILVA CREA: MG-127.216/D</p> <p>RESPONSÁVEL TÉCNICO ENGR. FLÁVIA C BARBOSA CREA: MG-187.842/D</p> <p>PROJETO PEDRO HENRIQUE JUSTINIANO</p> <p>DESENHO ÉRIC DE SOUSA SILVA</p>
<p>EMPREENDIMENTO</p> <p>BACIA DE DETENÇÃO HIDRÁULICA – MINA JOÃO PAULO</p>	
<p>ENDEREÇO</p> <p>CENTRO, JARDIM PRIMAVERA POUSO ALEGRE – MINAS GERAIS</p>	<p>DISCIPLINA</p> <p>TERRAPLENAGEM</p>
<p>ASSUNTO</p> <p>PROJETO DE TERRAPLENAGEM PLANTA BAIXA E SEÇÕES LONGITUDINAL E TRANSVERSAL</p>	
<p>FASE DO PROJETO</p> <p>EXECUTIVO</p>	
<p>FOLHA Nº.</p> <p style="font-size: 24px; font-weight: bold;">ÚNICA</p>	
<p>DATA INICIAL: 04/08/2022</p>	<p>ESCALA: INDICADA</p>
<p>REVISÃO: ROO</p>	<p>ARQUIVO: DAC-PMPA-JDP-PE-TRP-DE-ROO.DWG</p>