



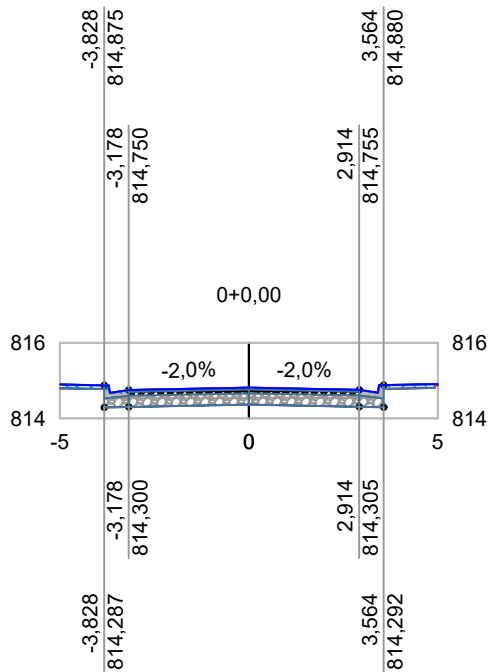
**ROTATÓRIA DE ACESSO À AVENIDA SEBASTIÃO MARIOSA**  
**NOTAS DE SERVIÇO DE TERRAPLENAGEM**









## **NOTAS DE SERVIÇO DE TERRENO ACABADO**

**R. BENEDITO CARDOSO - EIXO**

R. BENEDITO CARDOSO - EIXO - 0+0,00

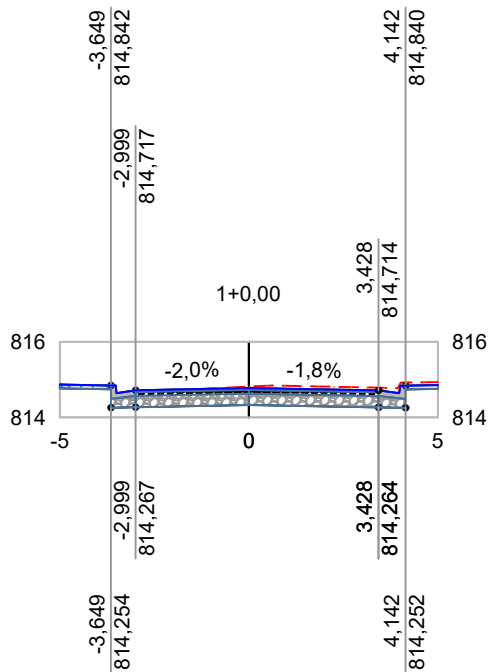


LEGENDA:

-  TERRENO NATURAL
-  GREIDE PROJETADO
-  ATERRO
-  SUBSTITUIÇÃO DE SOLO
-  OFFSET DO EIXO
-  COTA PROJETADA

<p>PROJETO</p> 	<p>CLIENTE</p>  <p>Prefeitura Municipal de <b>Pouso Alegre</b></p>	<p>EMPREENDIMENTO</p> <p><b>DRENAGEM RUA BENEDITO CARDOSO MELO E TRAVESSA GRACIEMA PAULA RIOS</b></p>			
<p>COORDENAÇÃO DE PROJETOS</p> <p>ENGº. HÍD. ALOÍSIO CAETANO FERREIRA</p>	<p>ENDEREÇO</p> <p>BAIRRO SÃO GERALDO POUSO ALEGRE - MINAS GERAIS</p>	<p>DISCIPLINA</p> <p><b>TERRAPLENAGEM</b></p>			
<p>RESPONSÁVEL TÉCNICO</p> <p>ENGº. CIVIL FLÁVIA C. BARBOSA CREA: MG-187.842/D</p>	<p>ASSUNTO</p> <p>PROJETO DE TERRAPLENAGEM NOTAS DE SERVIÇO DE TERRAPLENAGEM</p>	<p>FASE DO PROJETO</p> <p><b>EXECUTIVO</b></p> <p>ESTACA</p> <p><b>0+0,00</b></p>			
		<p>DATA INICIAL</p> <p>16/12/22</p>	<p>ESCALA</p> <p>1:200</p>	<p>REVISÃO</p> <p>R00</p>	<p>ARQUIVO</p> <p>DAC-PMPA-EHSG-TRP-R00.DWG</p>

R. BENEDITO CARDOSO - EIXO - 1+0,00



LEGENDA:

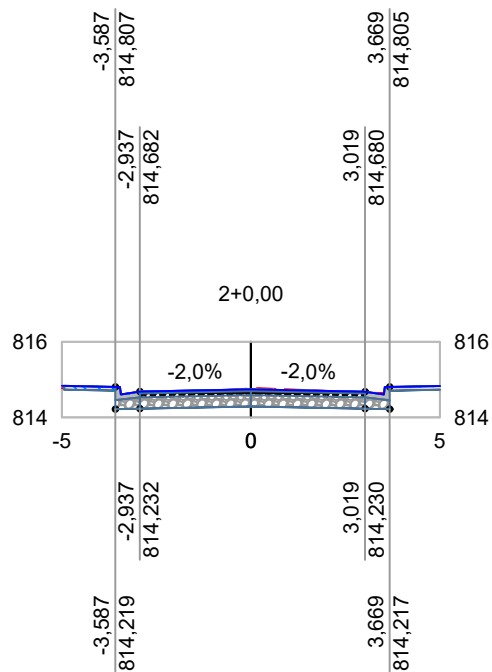
- TERRENO NATURAL
- GREIDE PROJETADO
- ATERRO
- SUBSTITUIÇÃO DE SOLO
- OFFSET DO EIXO
- COTA PROJETADA

PROJETO 
COORDENAÇÃO DE PROJETOS ENGº. HÍD. ALOÍSIO CAETANO FERREIRA
RESPONSÁVEL TÉCNICO ENGº. CIVIL FLÁVIA C. BARBOSA CREA: MG-187.842/D






CLIENTE  Prefeitura Municipal de <b>Pouso Alegre</b>
--

EMPREENDIMENTO <b>DRENAGEM RUA BENEDITO CARDOSO MELO E TRAVESSA GRACIEMA PAULA RIOS</b>			
ENDEREÇO BAIRRO SÃO GERALDO POUSO ALEGRE - MINAS GERAIS			DISCIPLINA TERRAPLENAGEM
ASSUNTO PROJETO DE TERRAPLENAGEM NOTAS DE SERVIÇO DE TERRAPLENAGEM			FASE DO PROJETO EXECUTIVO
DATA INICIAL 16/12/22			ESTACA 1+0,00
ESCALA 1:200	REVISÃO R00	ARQUIVO DAC-PMPA-EHSG-TRP-R00.DWG	

R. BENEDITO CARDOSO - EIXO - 2+0,00

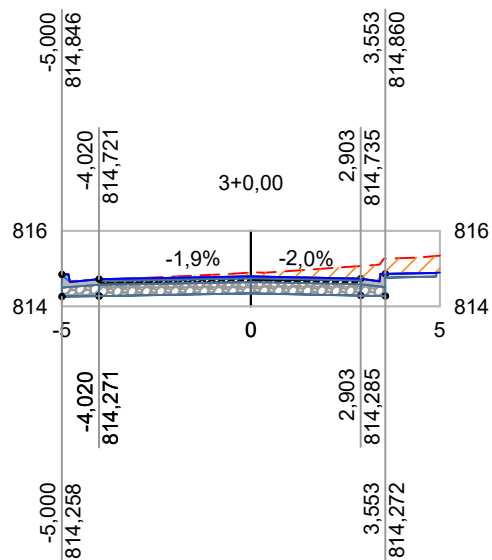


LEGENDA:

-  TERRENO NATURAL
-  GREIDE PROJETADO
-  ATERRO
-  SUBSTITUIÇÃO DE SOLO
-  OFFSET DO EIXO
-  COTA PROJETADA

<p>PROJETO</p> 	<p>CLIENTE</p>  <p>Prefeitura Municipal de <b>Pouso Alegre</b></p>	<p>EMPREENDIMENTO</p> <p><b>DRENAGEM RUA BENEDITO CARDOSO MELO E TRAVESSA GRACIEMA PAULA RIOS</b></p>			
<p>COORDENAÇÃO DE PROJETOS</p> <p>ENGº. HÍD. ALOÍSIO CAETANO FERREIRA</p>		<p>ENDEREÇO</p> <p>BAIRRO SÃO GERALDO POUSO ALEGRE - MINAS GERAIS</p>	<p>DISCIPLINA</p> <p><b>TERRAPLENAGEM</b></p>		
<p>RESPONSÁVEL TÉCNICO</p> <p>ENGº. CIVIL FLÁVIA C. BARBOSA CREA: MG-187.842/D</p>		<p>ASSUNTO</p> <p>PROJETO DE TERRAPLENAGEM NOTAS DE SERVIÇO DE TERRAPLENAGEM</p>	<p>FASE DO PROJETO</p> <p><b>EXECUTIVO</b></p>		
		<p>DATA INICIAL</p> <p>16/12/22</p>	<p>ESCALA</p> <p>1:200</p>	<p>REVISÃO</p> <p>R00</p>	<p>ARQUIVO</p> <p>DAC-PMPA-EHSG-TRP-R00.DWG</p>

R. BENEDITO CARDOSO - EIXO - 3+0,00

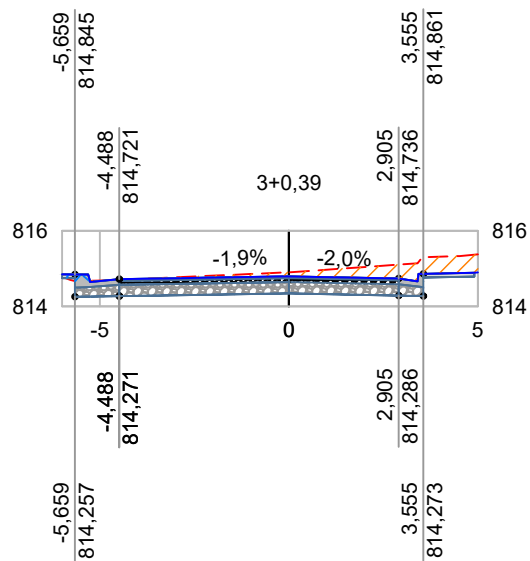


LEGENDA:

- TERRENO NATURAL
- GREIDE PROJETADO
- ATERRO
- SUBSTITUIÇÃO DE SOLO
- OFFSET DO EIXO
- COTA PROJETADA

<p>PROJETO</p>	<p>CLIENTE</p> <p>Prefeitura Municipal de <b>Pouso Alegre</b></p>	<p>EMPREENDIMENTO</p> <p><b>DRENAGEM RUA BENEDITO CARDOSO MELO E TRAVESSA GRACIEMA PAULA RIOS</b></p>			
<p>COORDENAÇÃO DE PROJETOS</p> <p>ENGº. HÍD. ALOÍSIO CAETANO FERREIRA</p>	<p>ASSUNTO</p> <p>PROJETO DE TERRAPLENAGEM</p> <p>NOTAS DE SERVIÇO DE TERRAPLENAGEM</p>	<p>ENDEREÇO</p> <p>BAIRRO SÃO GERALDO</p> <p>POUSO ALEGRE - MINAS GERAIS</p>	<p>DISCIPLINA</p> <p><b>TERRAPLENAGEM</b></p>		
<p>RESPONSÁVEL TÉCNICO</p> <p>ENGº. CIVIL FLÁVIA C. BARBOSA</p> <p>CREA: MG-187.842/D</p>	<p>FASE DO PROJETO</p> <p><b>EXECUTIVO</b></p>	<p>ESTACA</p> <p><b>3+0,00</b></p>			
		<p>DATA INICIAL</p> <p>16/12/22</p>	<p>ESCALA</p> <p>1:200</p>	<p>REVISÃO</p> <p>R00</p>	<p>ARQUIVO</p> <p>DAC-PMPA-EHSG-TRP-R00.DWG</p>

R. BENEDITO CARDOSO - EIXO - 3+0,39

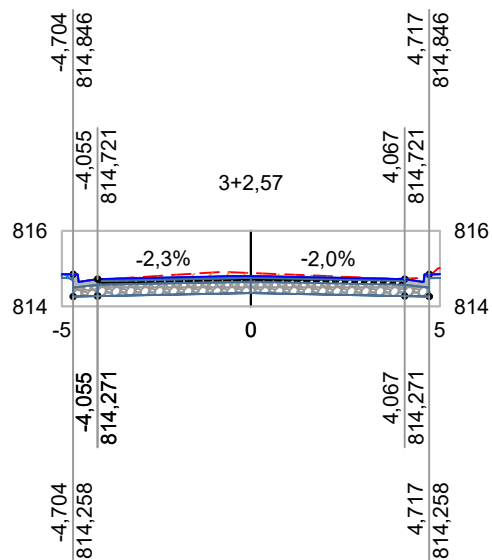


LEGENDA:

- TERRENO NATURAL
- GREIDE PROJETADO
- ATERRO
- SUBSTITUIÇÃO DE SOLO
- OFFSET DO EIXO
- COTA PROJETADA

<p>PROJETO</p>	<p>CLIENTE</p> <p>Prefeitura Municipal de <b>Pouso Alegre</b></p>	<p>EMPREENDIMENTO</p> <p><b>DRENAGEM RUA BENEDITO CARDOSO MELO E TRAVESSA GRACIEMA PAULA RIOS</b></p>			
<p>COORDENAÇÃO DE PROJETOS</p> <p>ENGº. HÍD. ALOÍSIO CAETANO FERREIRA</p>	<p>ASSUNTO</p> <p>PROJETO DE TERRAPLENAGEM</p> <p>NOTAS DE SERVIÇO DE TERRAPLENAGEM</p>	<p>ENDEREÇO</p> <p>BAIRRO SÃO GERALDO</p> <p>POUSO ALEGRE - MINAS GERAIS</p>	<p>DISCIPLINA</p> <p><b>TERRAPLENAGEM</b></p>		
<p>RESPONSÁVEL TÉCNICO</p> <p>ENGº. CIVIL FLÁVIA C. BARBOSA</p> <p>CREA: MG-187.842/D</p>	<p>FASE DO PROJETO</p> <p><b>EXECUTIVO</b></p>	<p>ESTACA</p> <p><b>3+0,39</b></p>			
		<p>DATA INICIAL</p> <p>16/12/22</p>	<p>ESCALA</p> <p>1:200</p>	<p>REVISÃO</p> <p>R00</p>	<p>ARQUIVO</p> <p>DAC-PMPA-EHSG-TRP-R00.DWG</p>

R. BENEDITO CARDOSO - EIXO - 3+2,57



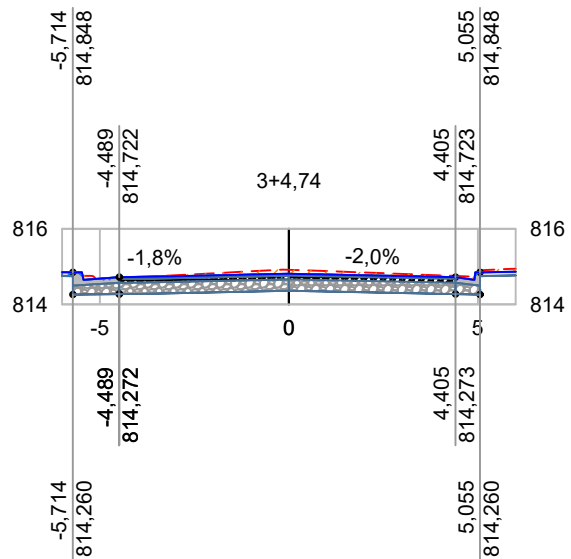
LEGENDA:

- TERRENO NATURAL
- GREIDE PROJETADO
- ATERRO
- SUBSTITUIÇÃO DE SOLO
- OFFSET DO EIXO
- COTA PROJETADA

<p>PROJETO</p>	<p>CLIENTE</p> <p>Prefeitura Municipal de <b>Pouso Alegre</b></p>	<p>EMPREENDIMENTO</p> <p><b>DRENAGEM RUA BENEDITO CARDOSO MELO E TRAVESSA GRACIEMA PAULA RIOS</b></p>			
<p>COORDENAÇÃO DE PROJETOS</p> <p>ENGº. HÍD. ALOÍSIO CAETANO FERREIRA</p>	<p>ASSUNTO</p> <p>PROJETO DE TERRAPLENAGEM</p> <p>NOTAS DE SERVIÇO DE TERRAPLENAGEM</p>	<p>ENDEREÇO</p> <p>BAIRRO SÃO GERALDO</p> <p>POUSO ALEGRE - MINAS GERAIS</p>	<p>DISCIPLINA</p> <p><b>TERRAPLENAGEM</b></p>		
<p>RESPONSÁVEL TÉCNICO</p> <p>ENGº. CIVIL FLÁVIA C. BARBOSA</p> <p>CREA: MG-187.842/D</p>	<p>FASE DO PROJETO</p> <p><b>EXECUTIVO</b></p>	<p>ESTACA</p> <p><b>3+2,57</b></p>			
		<p>DATA INICIAL</p> <p>16/12/22</p>	<p>ESCALA</p> <p>1:200</p>	<p>REVISÃO</p> <p>R00</p>	<p>ARQUIVO</p> <p>DAC-PMPA-EHSG-TRP-R00.DWG</p>



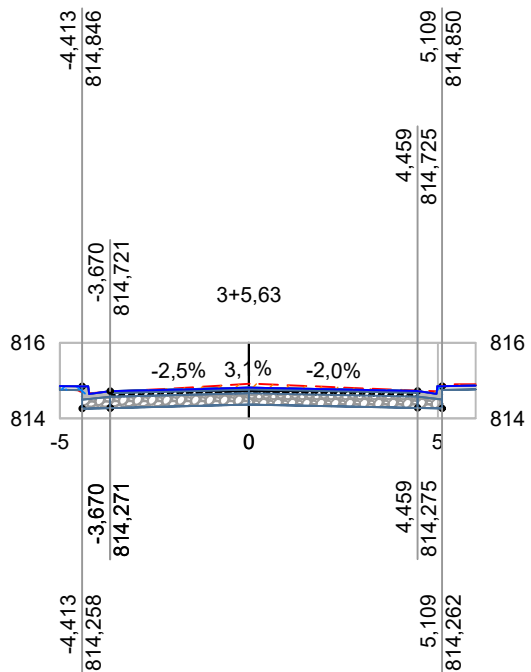
R. BENEDITO CARDOSO - EIXO - 3+4,74



- LEGENDA:**
- TERRENO NATURAL
  - GREIDE PROJETADO
  - ATERRO
  - SUBSTITUIÇÃO DE SOLO
  - OFFSET DO EIXO
- COTA PROJETADA

<p>PROJETO</p>	<p>CLIENTE</p> <p>Prefeitura Municipal de <b>Pouso Alegre</b></p>	<p>EMPREENDIMENTO</p> <p><b>DRENAGEM RUA BENEDITO CARDOSO MELO E TRAVESSA GRACIEMA PAULA RIOS</b></p>			
<p>COORDENAÇÃO DE PROJETOS</p> <p>ENGº. HÍD. ALOÍSIO CAETANO FERREIRA</p>	<p>ASSUNTO</p> <p>PROJETO DE TERRAPLENAGEM</p> <p>NOTAS DE SERVIÇO DE TERRAPLENAGEM</p>	<p>ENDEREÇO</p> <p>BAIRRO SÃO GERALDO</p> <p>POUSO ALEGRE - MINAS GERAIS</p>	<p>DISCIPLINA</p> <p><b>TERRAPLENAGEM</b></p>		
<p>RESPONSÁVEL TÉCNICO</p> <p>ENGº. CIVIL FLÁVIA C. BARBOSA</p> <p>CREA: MG-187.842/D</p>	<p>FASE DO PROJETO</p> <p><b>EXECUTIVO</b></p>	<p>ESTACA</p> <p><b>3+4,74</b></p>			
		<p>DATA INICIAL</p> <p>16/12/22</p>	<p>ESCALA</p> <p>1:200</p>	<p>REVISÃO</p> <p>R00</p>	<p>ARQUIVO</p> <p>DAC-PMPA-EHSG-TRP-R00.DWG</p>

R. BENEDITO CARDOSO - EIXO - 3+5,63

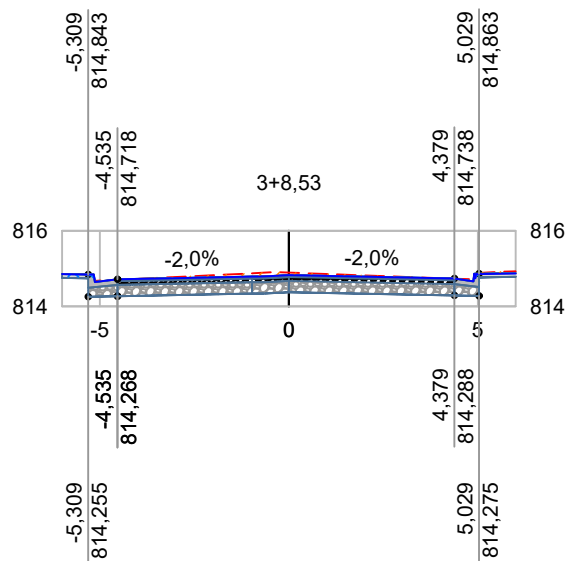


LEGENDA:

- TERRENO NATURAL
- GREIDE PROJETADO
- ATERRO
- SUBSTITUIÇÃO DE SOLO
- OFFSET DO EIXO
- COTA PROJETADA

<p>PROJETO</p>	<p>CLIENTE</p> <p>Prefeitura Municipal de <b>Pouso Alegre</b></p>	<p>EMPREENDIMENTO</p> <p><b>DRENAGEM RUA BENEDITO CARDOSO MELO E TRAVESSA GRACIEMA PAULA RIOS</b></p>			
<p>COORDENAÇÃO DE PROJETOS</p> <p>ENGº. HÍD. ALOÍSIO CAETANO FERREIRA</p>	<p>ASSUNTO</p> <p>PROJETO DE TERRAPLENAGEM</p> <p>NOTAS DE SERVIÇO DE TERRAPLENAGEM</p>	<p>ENDEREÇO</p> <p>BAIRRO SÃO GERALDO</p> <p>POUSO ALEGRE - MINAS GERAIS</p>	<p>DISCIPLINA</p> <p><b>TERRAPLENAGEM</b></p>		
<p>RESPONSÁVEL TÉCNICO</p> <p>ENGº. CIVIL FLÁVIA C. BARBOSA</p> <p>CREA: MG-187.842/D</p>	<p>FASE DO PROJETO</p> <p><b>EXECUTIVO</b></p>	<p>ESTACA</p> <p><b>3+5,63</b></p>			
		<p>DATA INICIAL</p> <p>16/12/22</p>	<p>ESCALA</p> <p>1:200</p>	<p>REVISÃO</p> <p>R00</p>	<p>ARQUIVO</p> <p>DAC-PMPA-EHSG-TRP-R00.DWG</p>

R. BENEDITO CARDOSO - EIXO - 3+8,53




LEGENDA:





- TERRENO NATURAL
- GREIDE PROJETADO
- ATERRO
- SUBSTITUIÇÃO DE SOLO
- OFFSET DO EIXO
- COTA PROJETADA

<p>PROJETO</p>	<p>CLIENTE</p> <p>Prefeitura Municipal de <b>Pouso Alegre</b></p>	<p>EMPREENDIMENTO</p> <p><b>DRENAGEM RUA BENEDITO CARDOSO MELO E TRAVESSA GRACIEMA PAULA RIOS</b></p>			
<p>COORDENAÇÃO DE PROJETOS</p> <p>ENGº. HÍD. ALOÍSIO CAETANO FERREIRA</p>	<p>ASSUNTO</p> <p>PROJETO DE TERRAPLENAGEM</p> <p>NOTAS DE SERVIÇO DE TERRAPLENAGEM</p>	<p>ENDEREÇO</p> <p>BAIRRO SÃO GERALDO</p> <p>POUSO ALEGRE - MINAS GERAIS</p>	<p>DISCIPLINA</p> <p><b>TERRAPLENAGEM</b></p>		
<p>RESPONSÁVEL TÉCNICO</p> <p>ENGº. CIVIL FLÁVIA C. BARBOSA</p> <p>CREA: MG-187.842/D</p>	<p>FASE DO PROJETO</p> <p><b>EXECUTIVO</b></p>	<p>ESTACA</p> <p><b>3+8,53</b></p>			
		<p>DATA INICIAL</p> <p>16/12/22</p>	<p>ESCALA</p> <p>1:200</p>	<p>REVISÃO</p> <p>R00</p>	<p>ARQUIVO</p> <p>DAC-PMPA-EHSG-TRP-R00.DWG</p>

R. BENEDITO CARDOSO - EIXO - 3+11,42

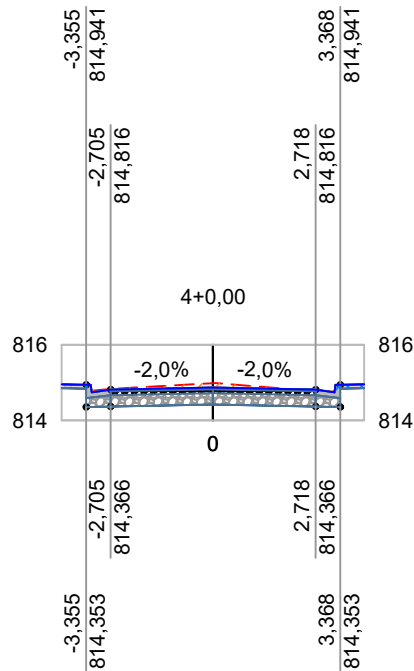


LEGENDA:

-  TERRENO NATURAL
-  GREIDE PROJETADO
-  ATERRO
-  SUBSTITUIÇÃO DE SOLO
-  OFFSET DO EIXO
-  COTA PROJETADA

PROJETO 	CLIENTE  Prefeitura Municipal de <b>Pouso Alegre</b>	EMPREENDIMENTO <b>DRENAGEM RUA BENEDITO CARDOSO MELO E TRAVESSA GRACIEMA PAULA RIOS</b>	
		ENDEREÇO BAIRRO SÃO GERALDO POUSO ALEGRE - MINAS GERAIS	DISCIPLINA <b>TERRAPLENAGEM</b>
COORDENAÇÃO DE PROJETOS ENGº. HÍD. ALOÍSIO CAETANO FERREIRA	 Prefeitura Municipal de <b>Pouso Alegre</b>	ASSUNTO PROJETO DE TERRAPLENAGEM NOTAS DE SERVIÇO DE TERRAPLENAGEM	
RESPONSÁVEL TÉCNICO ENGº. CIVIL FLÁVIA C. BARBOSA CREA: MG-187.842/D		FASE DO PROJETO <b>EXECUTIVO</b>	ESTACA <b>3+11,42</b>
		DATA INICIAL 16/12/22	ESCALA 1:200
		REVISÃO R00	ARQUIVO DAC-PMPA-EHSG-TRP-R00.DWG

R. BENEDITO CARDOSO - EIXO - 4+0,00

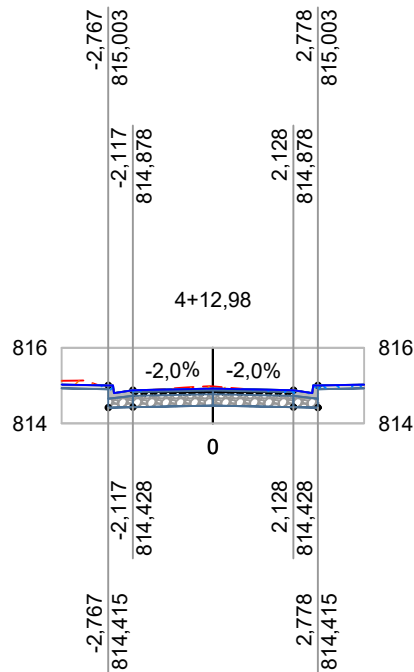


LEGENDA:

- TERRENO NATURAL
- GREIDE PROJETADO
- ATERRO
- SUBSTITUIÇÃO DE SOLO
- OFFSET DO EIXO
- COTA PROJETADA

<p>PROJETO</p>	<p>CLIENTE</p> <div style="text-align: center;"> <p>Prefeitura Municipal de <b>Pouso Alegre</b></p> </div>	<p>EMPREENDIMENTO</p> <p style="font-weight: bold; font-size: 1.2em;">DRENAGEM RUA BENEDITO CARDOSO MELO E TRAVESSA GRACIEMA PAULA RIOS</p>			
<p>COORDENAÇÃO DE PROJETOS</p> <p>ENGº. HÍD. ALOÍSIO CAETANO FERREIRA</p>	<p>ASSUNTO</p> <p>PROJETO DE TERRAPLENAGEM</p> <p>NOTAS DE SERVIÇO DE TERRAPLENAGEM</p>	<p>ENDEREÇO</p> <p>BAIRRO SÃO GERALDO</p> <p>POUSO ALEGRE - MINAS GERAIS</p>	<p>DISCIPLINA</p> <p style="text-align: center; font-weight: bold;">TERRAPLENAGEM</p>		
<p>RESPONSÁVEL TÉCNICO</p> <p>ENGº. CIVIL FLÁVIA C. BARBOSA</p> <p>CREA: MG-187.842/D</p>	<p>FASE DO PROJETO</p> <p style="text-align: center; font-weight: bold;">EXECUTIVO</p>	<p>ESTACA</p> <p style="text-align: center; font-size: 1.2em; font-weight: bold;">4+0,00</p>			
		<p>DATA INICIAL</p> <p style="text-align: center;">16/12/22</p>	<p>ESCALA</p> <p style="text-align: center;">1:200</p>	<p>REVISÃO</p> <p style="text-align: center;">R00</p>	<p>ARQUIVO</p> <p style="text-align: center;">DAC-PMPA-EHSG-TRP-R00.DWG</p>

R. BENEDITO CARDOSO - EIXO - 4+12,98

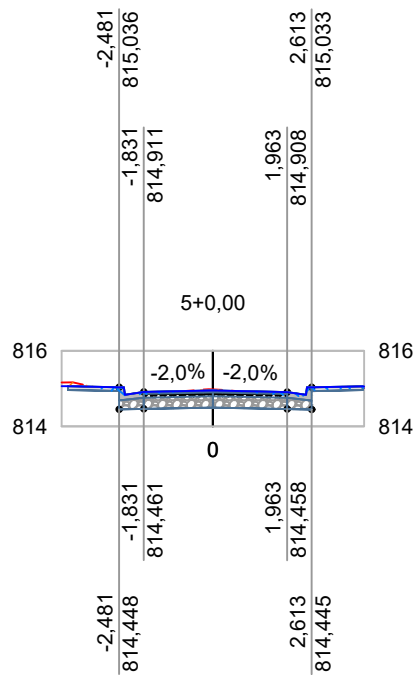


LEGENDA:

- TERRENO NATURAL
- GREIDE PROJETADO
- ATERRO
- SUBSTITUIÇÃO DE SOLO
- OFFSET DO EIXO
- COTA PROJETADA

<p>PROJETO</p>	<p>CLIENTE</p> <p>Prefeitura Municipal de <b>Pouso Alegre</b></p>	<p>EMPREENDIMENTO</p> <p><b>DRENAGEM RUA BENEDITO CARDOSO MELO E TRAVESSA GRACIEMA PAULA RIOS</b></p>			
<p>COORDENAÇÃO DE PROJETOS</p> <p>ENGº. HÍD. ALOÍSIO CAETANO FERREIRA</p>	<p>ASSUNTO</p> <p>PROJETO DE TERRAPLENAGEM NOTAS DE SERVIÇO DE TERRAPLENAGEM</p>	<p>ENDEREÇO</p> <p>BAIRRO SÃO GERALDO POUSO ALEGRE - MINAS GERAIS</p>	<p>DISCIPLINA</p> <p><b>TERRAPLENAGEM</b></p>		
<p>RESPONSÁVEL TÉCNICO</p> <p>ENGº. CIVIL FLÁVIA C. BARBOSA CREA: MG-187.842/D</p>	<p>FASE DO PROJETO</p> <p><b>EXECUTIVO</b></p>	<p>ESTACA</p> <p><b>4+12,98</b></p>			
		<p>DATA INICIAL</p> <p>16/12/22</p>	<p>ESCALA</p> <p>1:200</p>	<p>REVISÃO</p> <p>R00</p>	<p>ARQUIVO</p> <p>DAC-PMPA-EHSG-TRP-R00.DWG</p>

R. BENEDITO CARDOSO - EIXO - 5+0,00

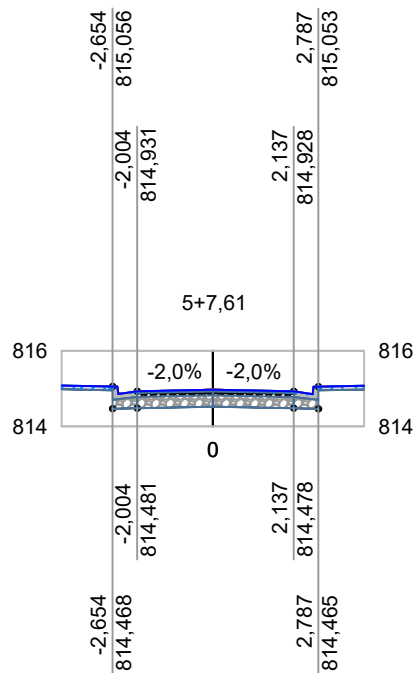


LEGENDA:







- TERRENO NATURAL
- GREIDE PROJETADO
- ATERRO
- SUBSTITUIÇÃO DE SOLO
- OFFSET DO EIXO
- COTA PROJETADA

<p>PROJETO</p>	<p>CLIENTE</p> <p>Prefeitura Municipal de <b>Pouso Alegre</b></p>	<p>EMPREENDIMENTO</p> <p><b>DRENAGEM RUA BENEDITO CARDOSO MELO E TRAVESSA GRACIEMA PAULA RIOS</b></p>			
<p>COORDENAÇÃO DE PROJETOS</p> <p>ENGº. HÍD. ALOÍSIO CAETANO FERREIRA</p>	<p>ASSUNTO</p> <p>PROJETO DE TERRAPLENAGEM</p> <p>NOTAS DE SERVIÇO DE TERRAPLENAGEM</p>	<p>ENDEREÇO</p> <p>BAIRRO SÃO GERALDO</p> <p>POUSO ALEGRE - MINAS GERAIS</p>	<p>DISCIPLINA</p> <p><b>TERRAPLENAGEM</b></p>		
<p>RESPONSÁVEL TÉCNICO</p> <p>ENGº. CIVIL FLÁVIA C. BARBOSA</p> <p>CREA: MG-187.842/D</p>	<p>FASE DO PROJETO</p> <p><b>EXECUTIVO</b></p>	<p>ESTACA</p> <p><b>5+0,00</b></p>			
		<p>DATA INICIAL</p> <p>16/12/22</p>	<p>ESCALA</p> <p>1:200</p>	<p>REVISÃO</p> <p>R00</p>	<p>ARQUIVO</p> <p>DAC-PMPA-EHSG-TRP-R00.DWG</p>

R. BENEDITO CARDOSO - EIXO - 5+7,61



LEGENDA:

-  TERRENO NATURAL
-  GREIDE PROJETADO
-  ATERRO
-  SUBSTITUIÇÃO DE SOLO
-  OFFSET DO EIXO
-  COTA PROJETADA

PROJETO 
COORDENAÇÃO DE PROJETOS ENGº. HÍD. ALOÍSIO CAETANO FERREIRA
RESPONSÁVEL TÉCNICO ENGº. CIVIL FLÁVIA C. BARBOSA CREA: MG-187.842/D

CLIENTE

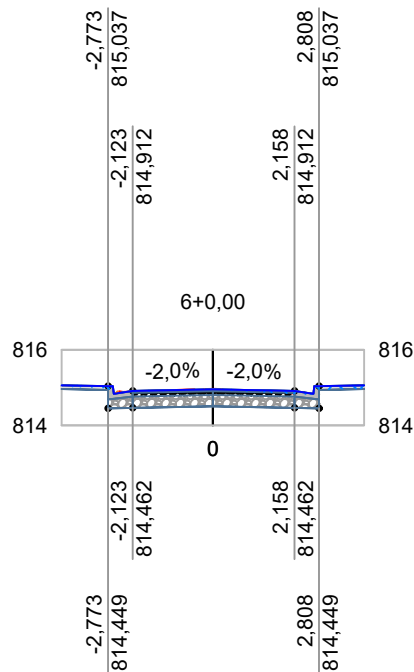


Prefeitura Municipal de **Pouso Alegre**







EMPREENDIMENTO <b>DRENAGEM RUA BENEDITO CARDOSO MELO E TRAVESSA GRACIEMA PAULA RIOS</b>			
ENDEREÇO BAIRRO SÃO GERALDO POUSO ALEGRE - MINAS GERAIS			DISCIPLINA TERRAPLENAGEM
ASSUNTO PROJETO DE TERRAPLENAGEM NOTAS DE SERVIÇO DE TERRAPLENAGEM			FASE DO PROJETO EXECUTIVO
DATA INICIAL 16/12/22			ESTACA 5+7,61
ESCALA 1:200	REVISÃO R00	ARQUIVO DAC-PMPA-EHSG-TRP-R00.DWG	



R. BENEDITO CARDOSO - EIXO - 6+0,00



LEGENDA:

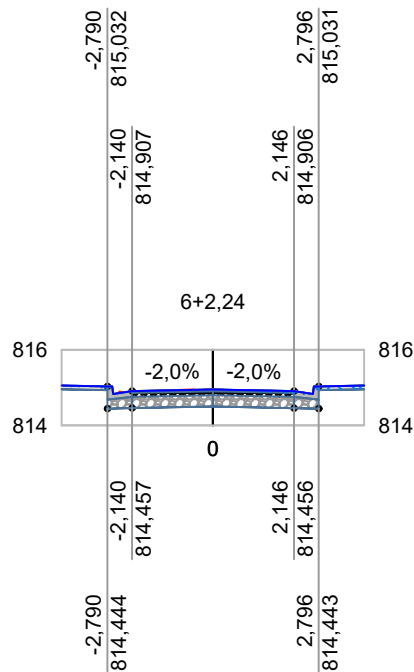
-  TERRENO NATURAL
-  GREIDE PROJETADO
-  ATERRO
-  SUBSTITUIÇÃO DE SOLO
-  OFFSET DO EIXO
-  COTA PROJETADA

PROJETO 
COORDENAÇÃO DE PROJETOS ENGº. HÍD. ALOÍSIO CAETANO FERREIRA
RESPONSÁVEL TÉCNICO ENGº. CIVIL FLÁVIA C. BARBOSA CREA: MG-187.842/D







CLIENTE  Prefeitura Municipal de <b>Pouso Alegre</b>
---

EMPREENDIMENTO <b>DRENAGEM RUA BENEDITO CARDOSO MELO E TRAVESSA GRACIEMA PAULA RIOS</b>			
ENDEREÇO BAIRRO SÃO GERALDO POUSO ALEGRE - MINAS GERAIS			DISCIPLINA TERRAPLENAGEM
ASSUNTO PROJETO DE TERRAPLENAGEM NOTAS DE SERVIÇO DE TERRAPLENAGEM			FASE DO PROJETO EXECUTIVO
DATA INICIAL 16/12/22			ESTACA 6+0,00
ESCALA 1:200	REVISÃO R00	ARQUIVO DAC-PMPA-EHSG-TRP-R00.DWG	

R. BENEDITO CARDOSO - EIXO - 6+2,24



LEGENDA:

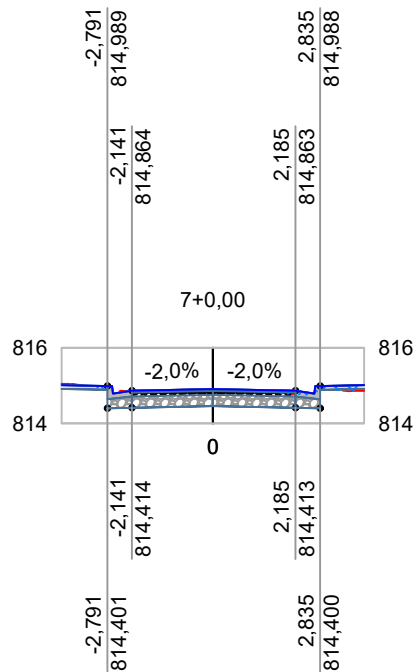
-  TERRENO NATURAL
-  GREIDE PROJETADO
-  ATERRO
-  SUBSTITUIÇÃO DE SOLO
-  OFFSET DO EIXO
-  COTA PROJETADA

PROJETO 
COORDENAÇÃO DE PROJETOS ENGº. HÍD. ALOÍSIO CAETANO FERREIRA
RESPONSÁVEL TÉCNICO ENGº. CIVIL FLÁVIA C. BARBOSA CREA: MG-187.842/D

CLIENTE  Prefeitura Municipal de <b>Pouso Alegre</b>
---


EMPREENDIMENTO <b>DRENAGEM RUA BENEDITO CARDOSO MELO E TRAVESSA GRACIEMA PAULA RIOS</b>			
ENDEREÇO BAIRRO SÃO GERALDO POUSO ALEGRE - MINAS GERAIS			DISCIPLINA <b>TERRAPLENAGEM</b>
ASSUNTO PROJETO DE TERRAPLENAGEM NOTAS DE SERVIÇO DE TERRAPLENAGEM			FASE DO PROJETO <b>EXECUTIVO</b>
DATA INICIAL 16/12/22			ESTACA <b>6+2,24</b>
ESCALA 1:200	REVISÃO R00	ARQUIVO DAC-PMPA-EHSG-TRP-R00.DWG	

R. BENEDITO CARDOSO - EIXO - 7+0,00

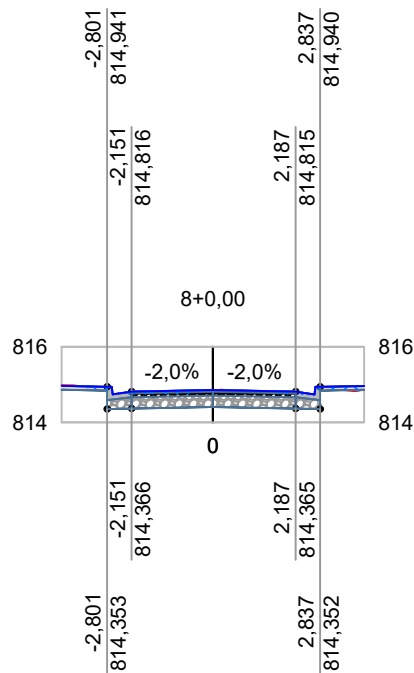


LEGENDA:

- TERRENO NATURAL
- GREIDE PROJETADO
- ATERRO
- SUBSTITUIÇÃO DE SOLO
- OFFSET DO EIXO
- COTA PROJETADA

PROJETO 	CLIENTE  Prefeitura Municipal de <b>Pouso Alegre</b>	EMPREENDIMENTO <b>DRENAGEM RUA BENEDITO CARDOSO MELO E TRAVESSA GRACIEMA PAULA RIOS</b>	
		ENDEREÇO BAIRRO SÃO GERALDO POUSO ALEGRE - MINAS GERAIS	DISCIPLINA <b>TERRAPLENAGEM</b>
COORDENAÇÃO DE PROJETOS ENGº. HÍD. ALOÍSIO CAETANO FERREIRA	 Prefeitura Municipal de <b>Pouso Alegre</b>	ASSUNTO PROJETO DE TERRAPLENAGEM NOTAS DE SERVIÇO DE TERRAPLENAGEM	
RESPONSÁVEL TÉCNICO ENGº. CIVIL FLÁVIA C. BARBOSA CREA: MG-187.842/D		FASE DO PROJETO <b>EXECUTIVO</b>	ESTACA <b>7+0,00</b>
		DATA INICIAL 16/12/22	ESCALA 1:200
		REVISÃO R00	ARQUIVO DAC-PMPA-EHSG-TRP-R00.DWG

R. BENEDITO CARDOSO - EIXO - 8+0,00

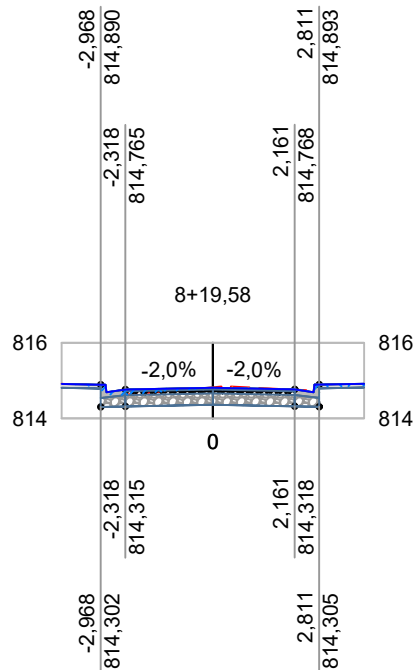


LEGENDA:







- TERRENO NATURAL
- GREIDE PROJETADO
- ATERRO
- SUBSTITUIÇÃO DE SOLO
- OFFSET DO EIXO
- COTA PROJETADA

<p>PROJETO</p>	<p>CLIENTE</p> <p>Prefeitura Municipal de <b>Pouso Alegre</b></p>	<p>EMPREENDIMENTO</p> <p><b>DRENAGEM RUA BENEDITO CARDOSO MELO E TRAVESSA GRACIEMA PAULA RIOS</b></p>			
<p>COORDENAÇÃO DE PROJETOS</p> <p>ENGº. HÍD. ALOÍSIO CAETANO FERREIRA</p>	<p>ASSUNTO</p> <p>PROJETO DE TERRAPLENAGEM</p> <p>NOTAS DE SERVIÇO DE TERRAPLENAGEM</p>	<p>ENDEREÇO</p> <p>BAIRRO SÃO GERALDO</p> <p>POUSO ALEGRE - MINAS GERAIS</p>	<p>DISCIPLINA</p> <p><b>TERRAPLENAGEM</b></p>		
<p>RESPONSÁVEL TÉCNICO</p> <p>ENGº. CIVIL FLÁVIA C. BARBOSA</p> <p>CREA: MG-187.842/D</p>	<p>FASE DO PROJETO</p> <p><b>EXECUTIVO</b></p>	<p>ESTACA</p> <p><b>8+0,00</b></p>			
		<p>DATA INICIAL</p> <p>16/12/22</p>	<p>ESCALA</p> <p>1:200</p>	<p>REVISÃO</p> <p>R00</p>	<p>ARQUIVO</p> <p>DAC-PMPA-EHSG-TRP-R00.DWG</p>

R. BENEDITO CARDOSO - EIXO - 8+19,58



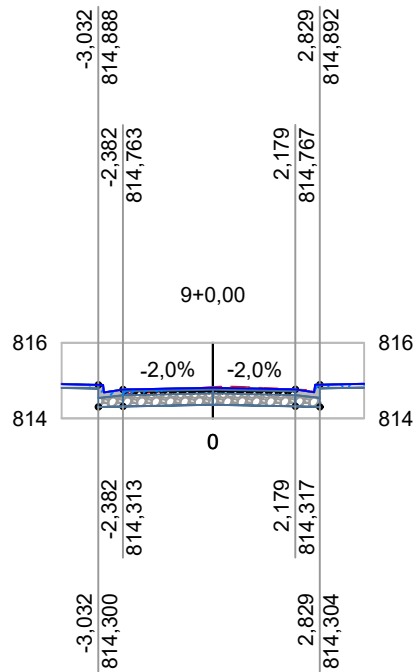
LEGENDA:

-  TERRENO NATURAL
-  GREIDE PROJETADO
-  ATERRO
-  SUBSTITUIÇÃO DE SOLO
-  OFFSET DO EIXO
-  COTA PROJETADA

<p>PROJETO</p> 	<p>CLIENTE</p>  <p>Prefeitura Municipal de <b>Pouso Alegre</b></p>	<p>EMPREENDIMENTO</p> <p><b>DRENAGEM RUA BENEDITO CARDOSO MELO E TRAVESSA GRACIEMA PAULA RIOS</b></p>			
<p>COORDENAÇÃO DE PROJETOS</p> <p>ENGº. HÍD. ALOÍSIO CAETANO FERREIRA</p>		<p>ENDEREÇO</p> <p>BAIRRO SÃO GERALDO POUSO ALEGRE - MINAS GERAIS</p>	<p>DISCIPLINA</p> <p><b>TERRAPLENAGEM</b></p>		
<p>RESPONSÁVEL TÉCNICO</p> <p>ENGº. CIVIL FLÁVIA C. BARBOSA CREA: MG-187.842/D</p>		<p>ASSUNTO</p> <p>PROJETO DE TERRAPLENAGEM NOTAS DE SERVIÇO DE TERRAPLENAGEM</p>	<p>FASE DO PROJETO</p> <p><b>EXECUTIVO</b></p>		
		<p>DATA INICIAL</p> <p>16/12/22</p>	<p>ESCALA</p> <p>1:200</p>	<p>REVISÃO</p> <p>R00</p>	<p>ARQUIVO</p> <p>DAC-PMPA-EHSG-TRP-R00.DWG</p>

**8+19,58**

R. BENEDITO CARDOSO - EIXO - 9+0,00

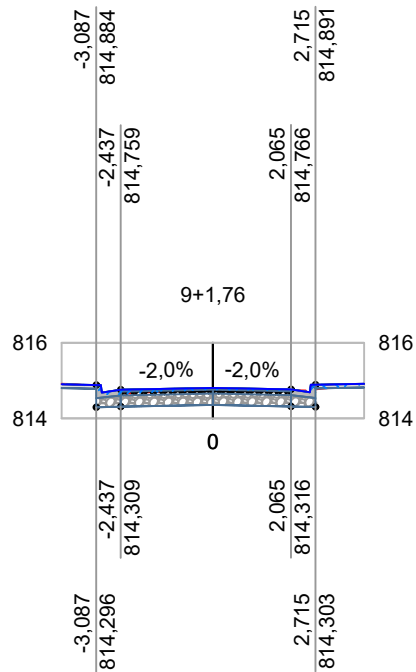


LEGENDA:







- TERRENO NATURAL
- GREIDE PROJETADO
- ATERRO
- SUBSTITUIÇÃO DE SOLO
- OFFSET DO EIXO
- COTA PROJETADA

<p>PROJETO</p>	<p>CLIENTE</p> <p>Prefeitura Municipal de <b>Pouso Alegre</b></p>	<p>EMPREENDIMENTO</p> <p><b>DRENAGEM RUA BENEDITO CARDOSO MELO E TRAVESSA GRACIEMA PAULA RIOS</b></p>	
<p>COORDENAÇÃO DE PROJETOS</p> <p>ENGº. HÍD. ALOÍSIO CAETANO FERREIRA</p>	<p>ASSUNTO</p> <p>PROJETO DE TERRAPLENAGEM NOTAS DE SERVIÇO DE TERRAPLENAGEM</p>	<p>ENDEREÇO</p> <p>BAIRRO SÃO GERALDO POUSO ALEGRE - MINAS GERAIS</p>	<p>DISCIPLINA</p> <p><b>TERRAPLENAGEM</b></p>
<p>RESPONSÁVEL TÉCNICO</p> <p>ENGº. CIVIL FLÁVIA C. BARBOSA CREA: MG-187.842/D</p>	<p>DATA INICIAL</p> <p>16/12/22</p>	<p>ESCALA</p> <p>1:200</p>	<p>REVISÃO</p> <p>R00</p>
		<p>ARQUIVO</p> <p>DAC-PMPA-EHSG-TRP-R00.DWG</p>	<p>FASE DO PROJETO</p> <p><b>EXECUTIVO</b></p>
		<p>ESTACA</p> <p><b>9+0,00</b></p>	

R. BENEDITO CARDOSO - EIXO - 9+1,76

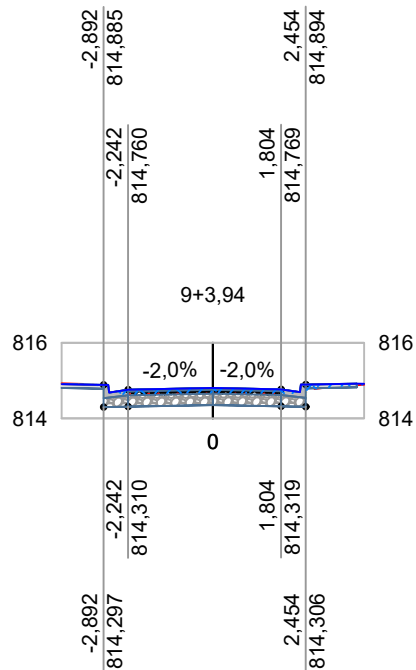


LEGENDA:

-  TERRENO NATURAL
-  GREIDE PROJETADO
-  ATERRO
-  SUBSTITUIÇÃO DE SOLO
-  OFFSET DO EIXO
-  COTA PROJETADA

<p>PROJETO</p> 	<p>CLIENTE</p>  <p>Prefeitura Municipal de <b>Pouso Alegre</b></p>	<p>EMPREENDIMENTO</p> <p><b>DRENAGEM RUA BENEDITO CARDOSO MELO E TRAVESSA GRACIEMA PAULA RIOS</b></p>			
<p>COORDENAÇÃO DE PROJETOS</p> <p>ENGº. HÍD. ALOÍSIO CAETANO FERREIRA</p>	<p>ENDEREÇO</p> <p>BAIRRO SÃO GERALDO POUSO ALEGRE - MINAS GERAIS</p>	<p>DISCIPLINA</p> <p><b>TERRAPLENAGEM</b></p>			
<p>RESPONSÁVEL TÉCNICO</p> <p>ENGº. CIVIL FLÁVIA C. BARBOSA CREA: MG-187.842/D</p>	<p>ASSUNTO</p> <p>PROJETO DE TERRAPLENAGEM NOTAS DE SERVIÇO DE TERRAPLENAGEM</p>	<p>FASE DO PROJETO</p> <p><b>EXECUTIVO</b></p> <p>ESTACA</p> <p><b>9+1,76</b></p>			
		<p>DATA INICIAL</p> <p>16/12/22</p>	<p>ESCALA</p> <p>1:200</p>	<p>REVISÃO</p> <p>R00</p>	<p>ARQUIVO</p> <p>DAC-PMPA-EHSG-TRP-R00.DWG</p>

R. BENEDITO CARDOSO - EIXO - 9+3,94



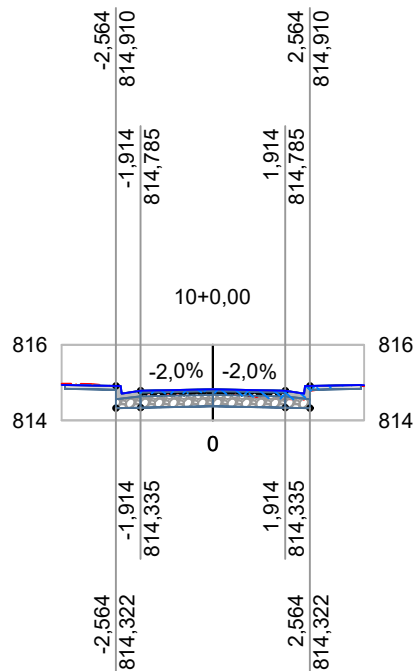
LEGENDA:

- TERRENO NATURAL
- GREIDE PROJETADO
- ATERRO
- SUBSTITUIÇÃO DE SOLO
- OFFSET DO EIXO
- COTA PROJETADA

PROJETO 	CLIENTE Prefeitura Municipal de <b>Pouso Alegre</b>	EMPREENDIMENTO <b>DRENAGEM RUA BENEDITO CARDOSO MELO E TRAVESSA GRACIEMA PAULA RIOS</b>	
		ENDEREÇO BAIRRO SÃO GERALDO POUSO ALEGRE - MINAS GERAIS	DISCIPLINA TERRAPLENAGEM
COORDENAÇÃO DE PROJETOS ENGº. HÍD. ALOÍSIO CAETANO FERREIRA	Prefeitura Municipal de <b>Pouso Alegre</b>	ASSUNTO PROJETO DE TERRAPLENAGEM NOTAS DE SERVIÇO DE TERRAPLENAGEM	
RESPONSÁVEL TÉCNICO ENGº. CIVIL FLÁVIA C. BARBOSA CREA: MG-187.842/D		FASE DO PROJETO EXECUTIVO	ESTACA <b>9+3,94</b>
		DATA INICIAL 16/12/22	ESCALA 1:200
		REVISÃO R00	ARQUIVO DAC-PMPA-EHSG-TRP-R00.DWG



R. BENEDITO CARDOSO - EIXO - 10+0,00

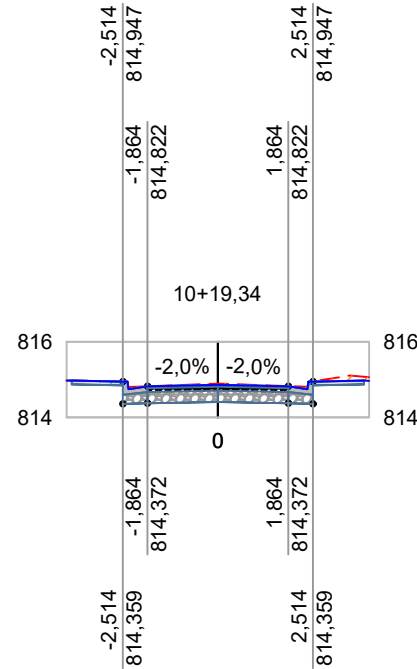


LEGENDA:

- TERRENO NATURAL
- GREIDE PROJETADO
- ATERRO
- SUBSTITUIÇÃO DE SOLO
- OFFSET DO EIXO
- COTA PROJETADA

<p>PROJETO</p>	<p>CLIENTE</p> <p>Prefeitura Municipal de <b>Pouso Alegre</b></p>	<p>EMPREENDIMENTO</p> <p><b>DRENAGEM RUA BENEDITO CARDOSO MELO E TRAVESSA GRACIEMA PAULA RIOS</b></p>			
<p>COORDENAÇÃO DE PROJETOS</p> <p>ENGº. HÍD. ALOÍSIO CAETANO FERREIRA</p>	<p>ASSUNTO</p> <p>PROJETO DE TERRAPLENAGEM</p> <p>NOTAS DE SERVIÇO DE TERRAPLENAGEM</p>	<p>ENDEREÇO</p> <p>BAIRRO SÃO GERALDO</p> <p>POUSO ALEGRE - MINAS GERAIS</p>	<p>DISCIPLINA</p> <p><b>TERRAPLENAGEM</b></p>		
<p>RESPONSÁVEL TÉCNICO</p> <p>ENGº. CIVIL FLÁVIA C. BARBOSA</p> <p>CREA: MG-187.842/D</p>	<p>FASE DO PROJETO</p> <p><b>EXECUTIVO</b></p>	<p>ESTACA</p> <p><b>10+0,00</b></p>			
		<p>DATA INICIAL</p> <p>16/12/22</p>	<p>ESCALA</p> <p>1:200</p>	<p>REVISÃO</p> <p>R00</p>	<p>ARQUIVO</p> <p>DAC-PMPA-EHSG-TRP-R00.DWG</p>

R. BENEDITO CARDOSO - EIXO - 10+19,34

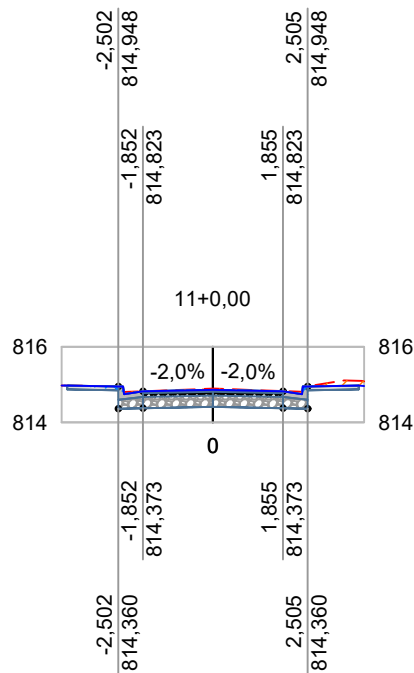


LEGENDA:

- TERRENO NATURAL
- GREIDE PROJETADO
- ATERRO
- SUBSTITUIÇÃO DE SOLO
- OFFSET DO EIXO
- COTA PROJETADA

<p>PROJETO</p>	<p>CLIENTE</p> <p>Prefeitura Municipal de <b>Pouso Alegre</b></p>	<p>EMPREENDIMENTO</p> <p><b>DRENAGEM RUA BENEDITO CARDOSO MELO E TRAVESSA GRACIEMA PAULA RIOS</b></p>			
<p>COORDENAÇÃO DE PROJETOS</p> <p>ENG°. HÍD. ALOÍSIO CAETANO FERREIRA</p>	<p>ASSUNTO</p> <p>PROJETO DE TERRAPLENAGEM NOTAS DE SERVIÇO DE TERRAPLENAGEM</p>	<p>ENDEREÇO</p> <p>BAIRRO SÃO GERALDO POUSO ALEGRE - MINAS GERAIS</p>	<p>DISCIPLINA</p> <p>TERRAPLENAGEM</p>		
<p>RESPONSÁVEL TÉCNICO</p> <p>ENG°. CIVIL FLÁVIA C. BARBOSA CREA: MG-187.842/D</p>	<p>FASE DO PROJETO</p> <p>EXECUTIVO</p>	<p>ESTACA</p> <p><b>10+19,34</b></p>			
		<p>DATA INICIAL</p> <p>16/12/22</p>	<p>ESCALA</p> <p>1:200</p>	<p>REVISÃO</p> <p>R00</p>	<p>ARQUIVO</p> <p>DAC-PMPA-EHSG-TRP-R00.DWG</p>

R. BENEDITO CARDOSO - EIXO - 11+0,00

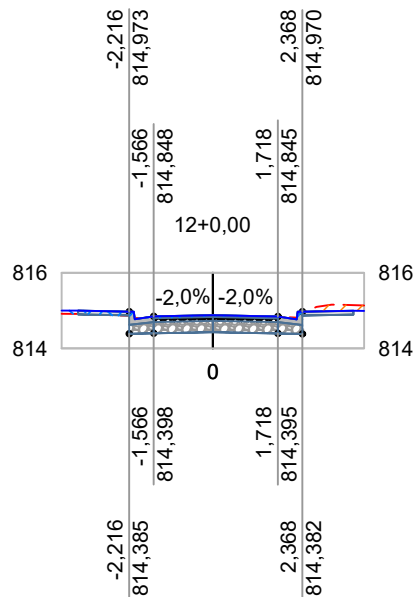


LEGENDA:

- TERRENO NATURAL
- GREIDE PROJETADO
- ATERRO
- SUBSTITUIÇÃO DE SOLO
- OFFSET DO EIXO
- COTA PROJETADA

<p>PROJETO</p>	<p>CLIENTE</p> <p>Prefeitura Municipal de <b>Pouso Alegre</b></p>	<p>EMPREENDIMENTO</p> <p><b>DRENAGEM RUA BENEDITO CARDOSO MELO E TRAVESSA GRACIEMA PAULA RIOS</b></p>	
<p>COORDENAÇÃO DE PROJETOS</p> <p>ENGº. HÍD. ALOÍSIO CAETANO FERREIRA</p>	<p>RESPONSÁVEL TÉCNICO</p> <p>ENGº. CIVIL FLÁVIA C. BARBOSA</p> <p>CREA: MG-187.842/D</p>	<p>ENDEREÇO</p> <p>BAIRRO SÃO GERALDO</p> <p>POUSO ALEGRE - MINAS GERAIS</p>	<p>DISCIPLINA</p> <p><b>TERRAPLENAGEM</b></p>
		<p>ASSUNTO</p> <p>PROJETO DE TERRAPLENAGEM</p> <p>NOTAS DE SERVIÇO DE TERRAPLENAGEM</p>	<p>FASE DO PROJETO</p> <p><b>EXECUTIVO</b></p>
		<p>DATA INICIAL</p> <p>16/12/22</p>	<p>ESTACA</p> <p><b>11+0,00</b></p>
		<p>ESCALA</p> <p>1:200</p>	<p>REVISÃO</p> <p>R00</p>
		<p>ARQUIVO</p> <p>DAC-PMPA-EHSG-TRP-R00.DWG</p>	

R. BENEDITO CARDOSO - EIXO - 12+0,00

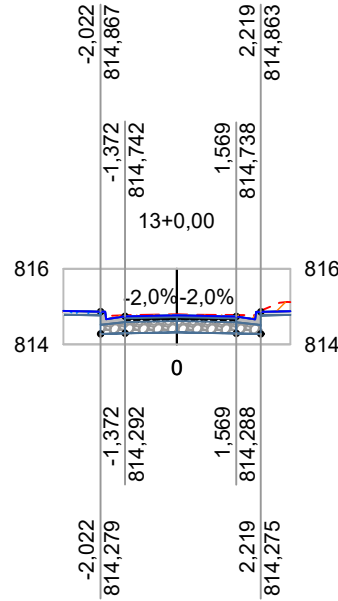


LEGENDA:

- TERRENO NATURAL
- GREIDE PROJETADO
- ATERRO
- SUBSTITUIÇÃO DE SOLO
- OFFSET DO EIXO
- } COTA PROJETADA

PROJETO 	CLIENTE  Prefeitura Municipal de <b>Pouso Alegre</b>
COORDENAÇÃO DE PROJETOS ENGº. HÍD. ALOÍSIO CAETANO FERREIRA	EMPREENDIMENTO <b>DRENAGEM RUA BENEDITO CARDOSO MELO E TRAVESSA GRACIEMA PAULA RIOS</b>
RESPONSÁVEL TÉCNICO ENGº. CIVIL FLÁVIA C. BARBOSA CREA: MG-187.842/D	ENDEREÇO BAIRRO SÃO GERALDO POUSO ALEGRE - MINAS GERAIS
	ASSUNTO PROJETO DE TERRAPLENAGEM NOTAS DE SERVIÇO DE TERRAPLENAGEM
	DISCIPLINA TERRAPLENAGEM
	FASE DO PROJETO EXECUTIVO
	ESTACA 12+0,00
	DATA INICIAL 16/12/22
	ESCALA 1:200
	REVISÃO R00
	ARQUIVO DAC-PMPA-EHSG-TRP-R00.DWG

R. BENEDITO CARDOSO - EIXO - 13+0,00

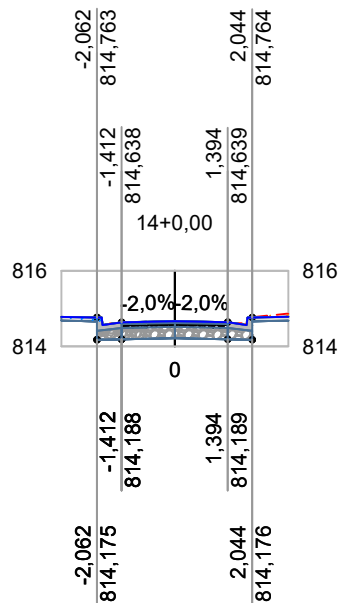


LEGENDA:







- TERRENO NATURAL
- GREIDE PROJETADO
- ATERRO
- SUBSTITUIÇÃO DE SOLO
- OFFSET DO EIXO
- COTA PROJETADA

<p>PROJETO</p>	<p>CLIENTE</p> <p>Prefeitura Municipal de <b>Pouso Alegre</b></p>	<p>EMPREENDIMENTO</p> <p><b>DRENAGEM RUA BENEDITO CARDOSO MELO E TRAVESSA GRACIEMA PAULA RIOS</b></p>			
<p>COORDENAÇÃO DE PROJETOS</p> <p>ENGº. HÍD. ALOÍSIO CAETANO FERREIRA</p>	<p>ASSUNTO</p> <p><b>PROJETO DE TERRAPLENAGEM</b> <b>NOTAS DE SERVIÇO DE TERRAPLENAGEM</b></p>	<p>ENDEREÇO</p> <p><b>BAIRRO SÃO GERALDO</b> <b>POUSO ALEGRE - MINAS GERAIS</b></p>	<p>DISCIPLINA</p> <p><b>TERRAPLENAGEM</b></p>		
<p>RESPONSÁVEL TÉCNICO</p> <p>ENGº. CIVIL FLÁVIA C. BARBOSA CREA: MG-187.842/D</p>	<p>FASE DO PROJETO</p> <p><b>EXECUTIVO</b></p>	<p>ESTACA</p> <p><b>13+0,00</b></p>			
		<p>DATA INICIAL</p> <p><b>16/12/22</b></p>	<p>ESCALA</p> <p><b>1:200</b></p>	<p>REVISÃO</p> <p><b>R00</b></p>	<p>ARQUIVO</p> <p><b>DAC-PMPA-EHSG-TRP-R00.DWG</b></p>

R. BENEDITO CARDOSO - EIXO - 14+0,00

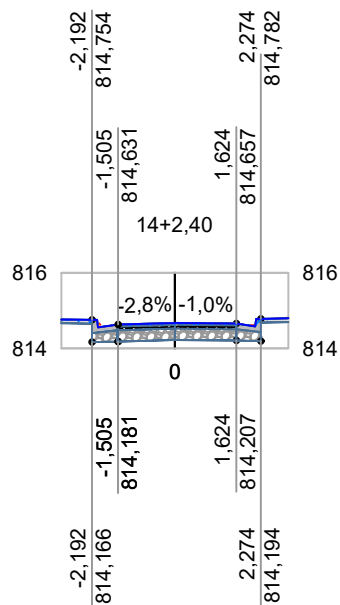


LEGENDA:

-  TERRENO NATURAL
-  GREIDE PROJETADO
-  ATERRO
-  SUBSTITUIÇÃO DE SOLO
-  OFFSET DO EIXO
-  COTA PROJETA DA

PROJETO 	CLIENTE  Prefeitura Municipal de <b>Pouso Alegre</b>	EMPREENDIMENTO <b>DRENAGEM RUA BENEDITO CARDOSO MELO E TRAVESSA GRACIEMA PAULA RIOS</b>	
		ENDEREÇO BAIRRO SÃO GERALDO POUSO ALEGRE - MINAS GERAIS	DISCIPLINA <b>TERRAPLENAGEM</b>
COORDENAÇÃO DE PROJETOS ENGº. HÍD. ALOÍSIO CAETANO FERREIRA	 Prefeitura Municipal de <b>Pouso Alegre</b>	ASSUNTO PROJETO DE TERRAPLENAGEM NOTAS DE SERVIÇO DE TERRAPLENAGEM	
RESPONSÁVEL TÉCNICO ENGº. CIVIL FLÁVIA C. BARBOSA CREA: MG-187.842/D		FASE DO PROJETO <b>EXECUTIVO</b>	ESTACA <b>14+0,00</b>
		DATA INICIAL 16/12/22	ESCALA 1:200
		REVISÃO R00	ARQUIVO DAC-PMPA-EHSG-TRP-R00.DWG

R. BENEDITO CARDOSO - EIXO - 14+2,40

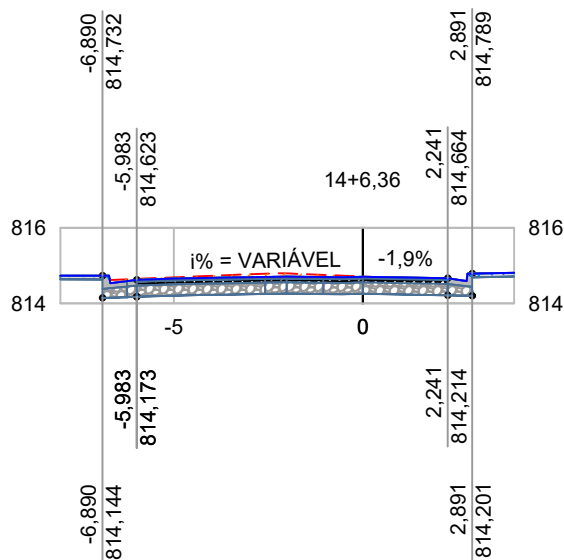


LEGENDA:

- TERRENO NATURAL
- GREIDE PROJETADO
- ATERRO
- SUBSTITUIÇÃO DE SOLO
- OFFSET DO EIXO
- 10,000  
805,000  
COTA PROJETADA

PROJETO 	CLIENTE  Prefeitura Municipal de <b>Pouso Alegre</b>	EMPREENDIMENTO <b>DRENAGEM RUA BENEDITO CARDOSO MELO E TRAVESSA GRACIEMA PAULA RIOS</b>	
		ENDEREÇO BAIRRO SÃO GERALDO POUSO ALEGRE - MINAS GERAIS	DISCIPLINA <b>TERRAPLENAGEM</b>
COORDENAÇÃO DE PROJETOS ENGº. HÍD. ALOÍSIO CAETANO FERREIRA	RESPONSÁVEL TÉCNICO ENGº. CIVIL FLÁVIA C. BARBOSA CREA: MG-187.842/D	ASSUNTO PROJETO DE TERRAPLENAGEM NOTAS DE SERVIÇO DE TERRAPLENAGEM	
FASE DO PROJETO <b>EXECUTIVO</b>		ESTACA <b>14+2,40</b>	
		DATA INICIAL 16/12/22	ESCALA 1:200
		REVISÃO R00	ARQUIVO DAC-PMPA-EHSG-TRP-R00.DWG

R. BENEDITO CARDOSO - EIXO - 14+6,36



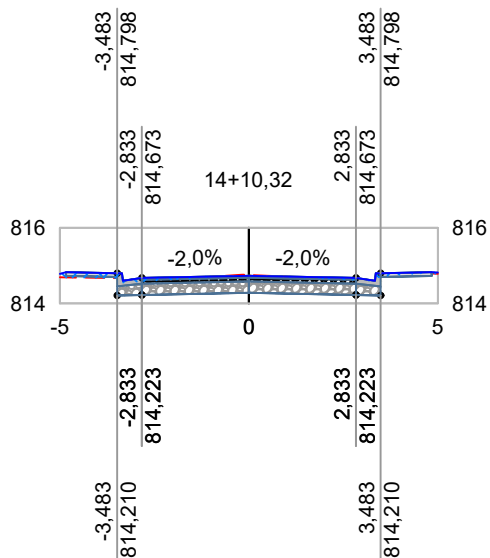
LEGENDA:

- TERRENO NATURAL
- GREIDE PROJETADO
- ATERRO
- SUBSTITUIÇÃO DE SOLO
- OFFSET DO EIXO
- COTA PROJETADA

<p>PROJETO</p>	<p>CLIENTE</p> <p>Prefeitura Municipal de <b>Pouso Alegre</b></p>	<p>EMPREENDIMENTO</p> <p><b>DRENAGEM RUA BENEDITO CARDOSO MELO E TRAVESSA GRACIEMA PAULA RIOS</b></p>	
<p>COORDENAÇÃO DE PROJETOS</p> <p>ENGº. HÍD. ALOÍSIO CAETANO FERREIRA</p>	<p>RESPONSÁVEL TÉCNICO</p> <p>ENGº. CIVIL FLÁVIA C. BARBOSA</p> <p>CREA: MG-187.842/D</p>	<p>ENDEREÇO</p> <p>BAIRRO SÃO GERALDO</p> <p>POUSO ALEGRE - MINAS GERAIS</p>	<p>DISCIPLINA</p> <p><b>TERRAPLENAGEM</b></p>
		<p>ASSUNTO</p> <p>PROJETO DE TERRAPLENAGEM</p> <p>NOTAS DE SERVIÇO DE TERRAPLENAGEM</p>	<p>FASE DO PROJETO</p> <p><b>EXECUTIVO</b></p>
		<p>DATA INICIAL</p> <p>16/12/22</p>	<p>ESTACA</p> <p><b>14+6,36</b></p>
		<p>ESCALA</p> <p>1:200</p>	<p>REVISÃO</p> <p>R00</p>
		<p>ARQUIVO</p> <p>DAC-PMPA-EHSG-TRP-R00.DWG</p>	



R. BENEDITO CARDOSO - EIXO - 14+10,32

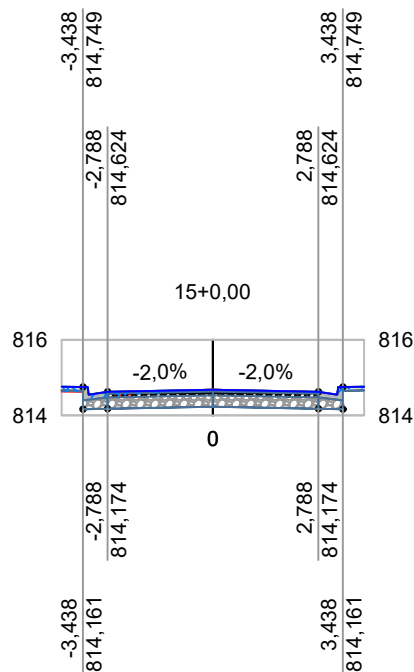


LEGENDA:

- TERRENO NATURAL
- GREIDE PROJETADO
- ATERRO
- SUBSTITUIÇÃO DE SOLO
- OFFSET DO EIXO
- COTA PROJETADA

<p>PROJETO</p>	<p>CLIENTE</p> <p>Prefeitura Municipal de <b>Pouso Alegre</b></p>	<p>EMPREENDIMENTO</p> <p><b>DRENAGEM RUA BENEDITO CARDOSO MELO E TRAVESSA GRACIEMA PAULA RIOS</b></p>	
<p>COORDENAÇÃO DE PROJETOS</p> <p>ENGº. HÍD. ALOÍSIO CAETANO FERREIRA</p>	<p>RESPONSÁVEL TÉCNICO</p> <p>ENGº. CIVIL FLÁVIA C. BARBOSA</p> <p>CREA: MG-187.842/D</p>	<p>ENDEREÇO</p> <p>BAIRRO SÃO GERALDO</p> <p>POUSO ALEGRE - MINAS GERAIS</p>	<p>DISCIPLINA</p> <p><b>TERRAPLENAGEM</b></p>
		<p>ASSUNTO</p> <p>PROJETO DE TERRAPLENAGEM</p> <p>NOTAS DE SERVIÇO DE TERRAPLENAGEM</p>	<p>FASE DO PROJETO</p> <p><b>EXECUTIVO</b></p>
		<p>DATA INICIAL</p> <p>16/12/22</p>	<p>ESTACA</p> <p><b>14+10,32</b></p>
		<p>ESCALA</p> <p>1:200</p>	<p>REVISÃO</p> <p>R00</p>
		<p>ARQUIVO</p> <p>DAC-PMPA-EHSG-TRP-R00.DWG</p>	

R. BENEDITO CARDOSO - EIXO - 15+0,00

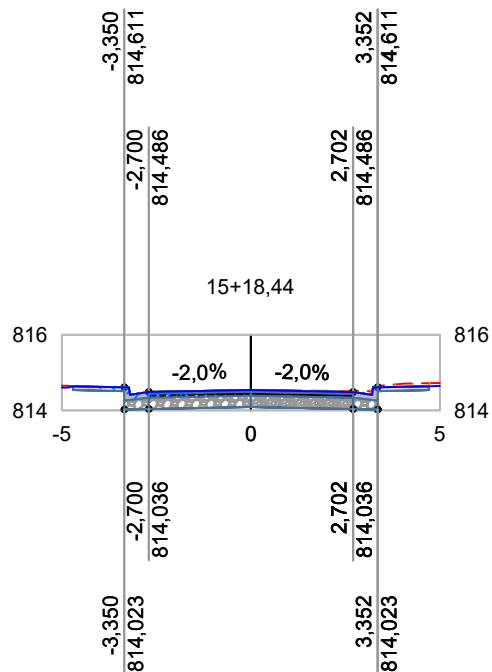


LEGENDA:

- TERRENO NATURAL
- GREIDE PROJETADO
- ATERRO
- SUBSTITUIÇÃO DE SOLO
- OFFSET DO EIXO
- COTA PROJETADA

<p>PROJETO</p>	<p>CLIENTE</p> <p>Prefeitura Municipal de <b>Pouso Alegre</b></p>	<p>EMPREENDIMENTO</p> <p><b>DRENAGEM RUA BENEDITO CARDOSO MELO E TRAVESSA GRACIEMA PAULA RIOS</b></p>			
<p>COORDENAÇÃO DE PROJETOS</p> <p>ENGº. HÍD. ALOÍSIO CAETANO FERREIRA</p>	<p>ASSUNTO</p> <p>PROJETO DE TERRAPLENAGEM</p> <p>NOTAS DE SERVIÇO DE TERRAPLENAGEM</p>	<p>ENDEREÇO</p> <p>BAIRRO SÃO GERALDO</p> <p>POUSO ALEGRE - MINAS GERAIS</p>	<p>DISCIPLINA</p> <p><b>TERRAPLENAGEM</b></p>		
<p>RESPONSÁVEL TÉCNICO</p> <p>ENGº. CIVIL FLÁVIA C. BARBOSA</p> <p>CREA: MG-187.842/D</p>	<p>FASE DO PROJETO</p> <p><b>EXECUTIVO</b></p>	<p>ESTACA</p> <p><b>15+0,00</b></p>			
		<p>DATA INICIAL</p> <p>16/12/22</p>	<p>ESCALA</p> <p>1:200</p>	<p>REVISÃO</p> <p>R00</p>	<p>ARQUIVO</p> <p>DAC-PMPA-EHSG-TRP-R00.DWG</p>

R. BENEDITO CARDOSO - EIXO - 15+18,44

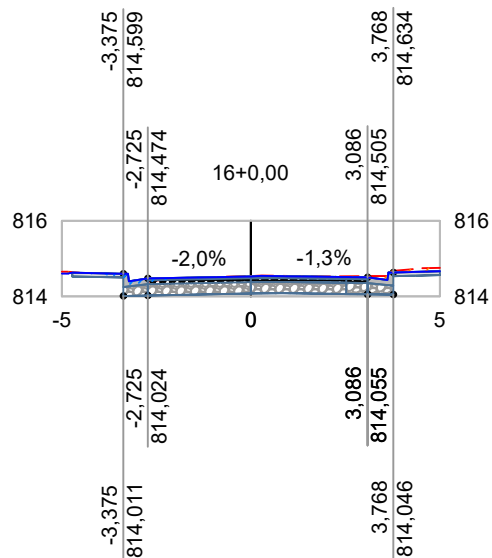


LEGENDA:

- TERRENO NATURAL
- GREIDE PROJETADO
- ATERRO
- SUBSTITUIÇÃO DE SOLO
- OFFSET DO EIXO
- COTA PROJETADA

<p>PROJETO</p>	<p>CLIENTE</p> <p>Prefeitura Municipal de <b>Pouso Alegre</b></p>	<p>EMPREENDIMENTO</p> <p><b>DRENAGEM RUA BENEDITO CARDOSO MELO E TRAVESSA GRACIEMA PAULA RIOS</b></p>			
<p>COORDENAÇÃO DE PROJETOS</p> <p>ENGº. HÍD. ALOÍSIO CAETANO FERREIRA</p>	<p>ASSUNTO</p> <p>PROJETO DE TERRAPLENAGEM NOTAS DE SERVIÇO DE TERRAPLENAGEM</p>	<p>ENDEREÇO</p> <p>BAIRRO SÃO GERALDO POUSO ALEGRE - MINAS GERAIS</p>	<p>DISCIPLINA</p> <p><b>TERRAPLENAGEM</b></p>		
<p>RESPONSÁVEL TÉCNICO</p> <p>ENGº. CIVIL FLÁVIA C. BARBOSA CREA: MG-187.842/D</p>	<p>FASE DO PROJETO</p> <p><b>EXECUTIVO</b></p>	<p>ESTACA</p> <p><b>15+18,44</b></p>			
		<p>DATA INICIAL</p> <p>16/12/22</p>	<p>ESCALA</p> <p>1:200</p>	<p>REVISÃO</p> <p>R00</p>	<p>ARQUIVO</p> <p>DAC-PMPA-EHSG-TRP-R00.DWG</p>

R. BENEDITO CARDOSO - EIXO - 16+0,00

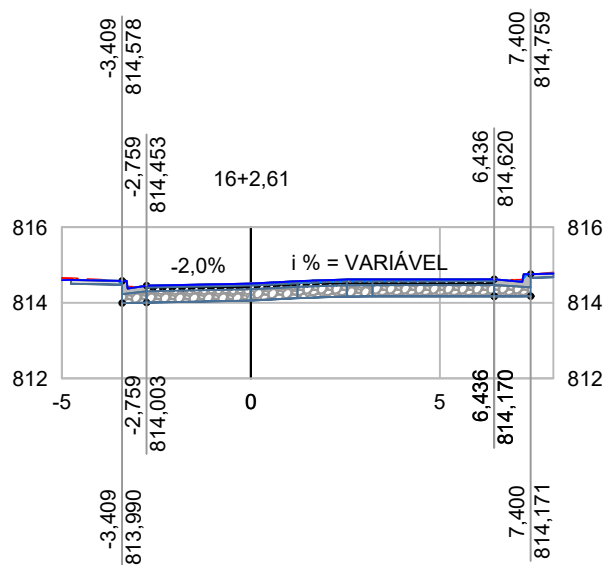


LEGENDA:

- TERRENO NATURAL
- GREIDE PROJETADO
- ATERRO
- SUBSTITUIÇÃO DE SOLO
- OFFSET DO EIXO
- COTA PROJETADA

<p>PROJETO</p>	<p>CLIENTE</p> <p>Prefeitura Municipal de <b>Pouso Alegre</b></p>	<p>EMPREENDIMENTO</p> <p><b>DRENAGEM RUA BENEDITO CARDOSO MELO E TRAVESSA GRACIEMA PAULA RIOS</b></p>			
<p>COORDENAÇÃO DE PROJETOS</p> <p>ENGº. HÍD. ALOÍSIO CAETANO FERREIRA</p>	<p>ASSUNTO</p> <p>PROJETO DE TERRAPLENAGEM</p> <p>NOTAS DE SERVIÇO DE TERRAPLENAGEM</p>	<p>ENDEREÇO</p> <p>BAIRRO SÃO GERALDO</p> <p>POUSO ALEGRE - MINAS GERAIS</p>	<p>DISCIPLINA</p> <p><b>TERRAPLENAGEM</b></p>		
<p>RESPONSÁVEL TÉCNICO</p> <p>ENGº. CIVIL FLÁVIA C. BARBOSA</p> <p>CREA: MG-187.842/D</p>	<p>FASE DO PROJETO</p> <p><b>EXECUTIVO</b></p>	<p>ESTACA</p> <p><b>16+0,00</b></p>			
		<p>DATA INICIAL</p> <p>16/12/22</p>	<p>ESCALA</p> <p>1:200</p>	<p>REVISÃO</p> <p>R00</p>	<p>ARQUIVO</p> <p>DAC-PMPA-EHSG-TRP-R00.DWG</p>

R. BENEDITO CARDOSO - EIXO - 16+2,61

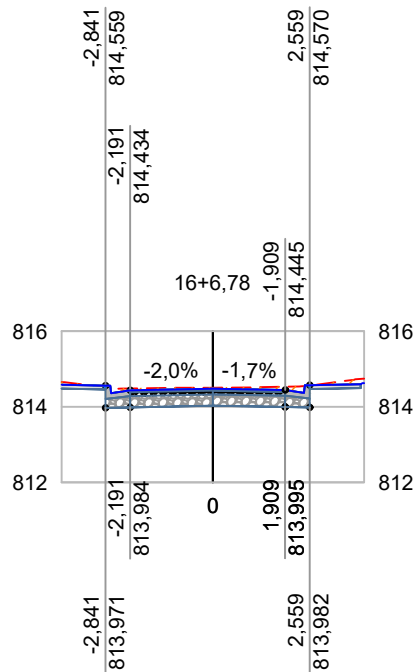


LEGENDA:

- TERRENO NATURAL
- GREIDE PROJETADO
- ATERRO
- SUBSTITUIÇÃO DE SOLO
- OFFSET DO EIXO
- COTA PROJETADA

<p>PROJETO</p>	<p>CLIENTE</p> <p>Prefeitura Municipal de <b>Pouso Alegre</b></p>	<p>EMPREENDIMENTO</p> <p><b>DRENAGEM RUA BENEDITO CARDOSO MELO E TRAVESSA GRACIEMA PAULA RIOS</b></p>	
<p>COORDENAÇÃO DE PROJETOS</p> <p>ENGº. HÍD. ALOÍSIO CAETANO FERREIRA</p>	<p>RESPONSÁVEL TÉCNICO</p> <p>ENGº. CIVIL FLÁVIA C. BARBOSA</p> <p>CREA: MG-187.842/D</p>	<p>ENDEREÇO</p> <p>BAIRRO SÃO GERALDO POUSO ALEGRE - MINAS GERAIS</p>	<p>DISCIPLINA</p> <p><b>TERRAPLENAGEM</b></p>
		<p>ASSUNTO</p> <p>PROJETO DE TERRAPLENAGEM NOTAS DE SERVIÇO DE TERRAPLENAGEM</p>	<p>FASE DO PROJETO</p> <p><b>EXECUTIVO</b></p>
		<p>DATA INICIAL</p> <p>16/12/22</p>	<p>ESTACA</p> <p><b>16+2,61</b></p>
		<p>ESCALA</p> <p>1:200</p>	<p>REVISÃO</p> <p>R00</p>
		<p>ARQUIVO</p> <p>DAC-PMPA-EHSG-TRP-R00.DWG</p>	

R. BENEDITO CARDOSO - EIXO - 16+6,78

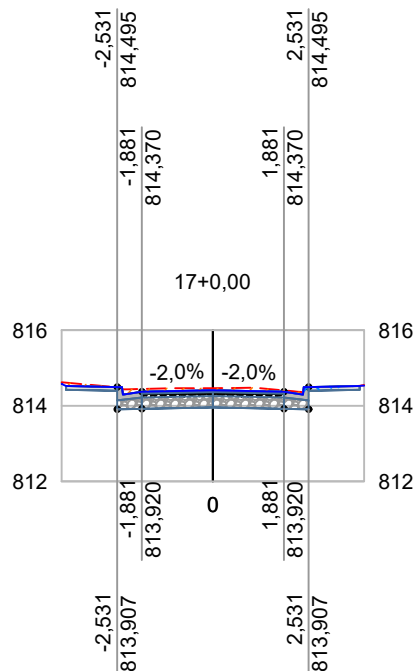


LEGENDA:

- TERRENO NATURAL
- GREIDE PROJETADO
- ATERRO
- SUBSTITUIÇÃO DE SOLO
- OFFSET DO EIXO
- COTA PROJETA DA

<p>PROJETO</p>	<p>CLIENTE</p> <p>Prefeitura Municipal de <b>Pouso Alegre</b></p>	<p>EMPREENDIMENTO</p> <p><b>DRENAGEM RUA BENEDITO CARDOSO MELO E TRAVESSA GRACIEMA PAULA RIOS</b></p>	
<p>COORDENAÇÃO DE PROJETOS</p> <p>ENGº. HÍD. ALOÍSIO CAETANO FERREIRA</p>	<p>RESPONSÁVEL TÉCNICO</p> <p>ENGº. CIVIL FLÁVIA C. BARBOSA</p> <p>CREA: MG-187.842/D</p>	<p>ENDEREÇO</p> <p>BAIRRO SÃO GERALDO</p> <p>POUSO ALEGRE - MINAS GERAIS</p>	<p>DISCIPLINA</p> <p><b>TERRAPLENAGEM</b></p>
		<p>ASSUNTO</p> <p>PROJETO DE TERRAPLENAGEM</p> <p>NOTAS DE SERVIÇO DE TERRAPLENAGEM</p>	<p>FASE DO PROJETO</p> <p><b>EXECUTIVO</b></p>
		<p>DATA INICIAL</p> <p>16/12/22</p>	<p>ESTACA</p> <p><b>16+6,78</b></p>
		<p>ESCALA</p> <p>1:200</p>	<p>REVISÃO</p> <p>R00</p>
		<p>ARQUIVO</p> <p>DAC-PMPA-EHSG-TRP-R00.DWG</p>	

R. BENEDITO CARDOSO - EIXO - 17+0,00

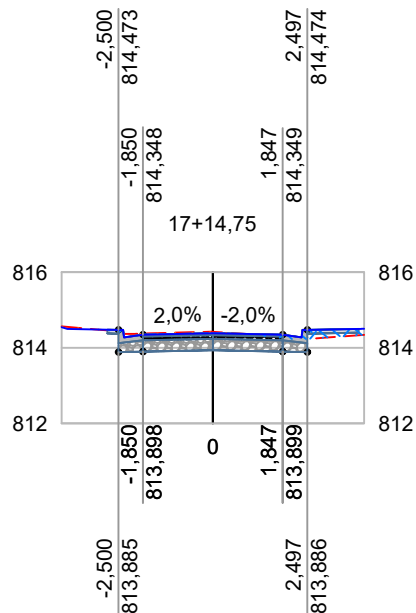


LEGENDA:

- TERRENO NATURAL
- GREIDE PROJETADO
- ATERRO
- SUBSTITUIÇÃO DE SOLO
- OFFSET DO EIXO
- COTA PROJETADA

<p>PROJETO</p>	<p>CLIENTE</p> <p>Prefeitura Municipal de <b>Pouso Alegre</b></p>	<p>EMPREENDIMENTO</p> <p><b>DRENAGEM RUA BENEDITO CARDOSO MELO E TRAVESSA GRACIEMA PAULA RIOS</b></p>	
<p>COORDENAÇÃO DE PROJETOS</p> <p>ENGº. HÍD. ALOÍSIO CAETANO FERREIRA</p>	<p>RESPONSÁVEL TÉCNICO</p> <p>ENGº. CIVIL FLÁVIA C. BARBOSA</p> <p>CREA: MG-187.842/D</p>	<p>ENDEREÇO</p> <p>BAIRRO SÃO GERALDO</p> <p>POUSO ALEGRE - MINAS GERAIS</p>	<p>DISCIPLINA</p> <p><b>TERRAPLENAGEM</b></p>
		<p>ASSUNTO</p> <p>PROJETO DE TERRAPLENAGEM</p> <p>NOTAS DE SERVIÇO DE TERRAPLENAGEM</p>	<p>FASE DO PROJETO</p> <p><b>EXECUTIVO</b></p>
		<p>DATA INICIAL</p> <p>16/12/22</p>	<p>ESTACA</p> <p><b>17+0,00</b></p>
		<p>ESCALA</p> <p>1:200</p>	<p>REVISÃO</p> <p>R00</p>
		<p>ARQUIVO</p> <p>DAC-PMPA-EHSG-TRP-R00.DWG</p>	

R. BENEDITO CARDOSO - EIXO - 17+14,75



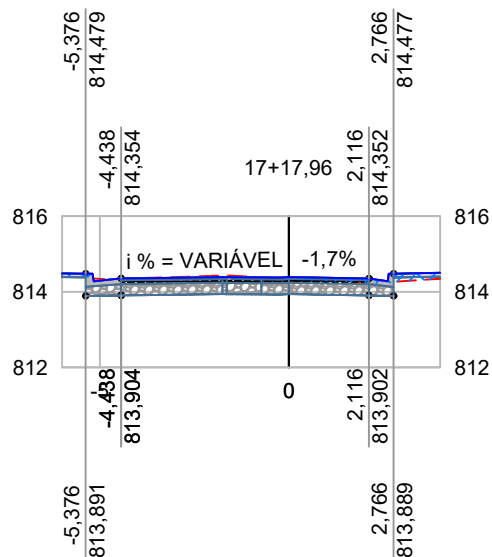
**LEGENDA:**

- TERRENO NATURAL
- GREIDE PROJETADO
- ATERRO
- SUBSTITUIÇÃO DE SOLO
- OFFSET DO EIXO
- COTA PROJETADA

<p>PROJETO</p>	<p>CLIENTE</p> <p>Prefeitura Municipal de <b>Pouso Alegre</b></p>	<p>EMPREENDIMENTO</p> <p><b>DRENAGEM RUA BENEDITO CARDOSO MELO E TRAVESSA GRACIEMA PAULA RIOS</b></p>			
<p>COORDENAÇÃO DE PROJETOS</p> <p>ENGº. HÍD. ALOÍSIO CAETANO FERREIRA</p>	<p>ASSUNTO</p> <p>PROJETO DE TERRAPLENAGEM</p> <p>NOTAS DE SERVIÇO DE TERRAPLENAGEM</p>	<p>ENDEREÇO</p> <p>BAIRRO SÃO GERALDO</p> <p>POUSO ALEGRE - MINAS GERAIS</p>	<p>DISCIPLINA</p> <p><b>TERRAPLENAGEM</b></p>		
<p>RESPONSÁVEL TÉCNICO</p> <p>ENGº. CIVIL FLÁVIA C. BARBOSA</p> <p>CREA: MG-187.842/D</p>	<p>FASE DO PROJETO</p> <p><b>EXECUTIVO</b></p>	<p>ESTACA</p> <p><b>17+14,75</b></p>			
		<p>DATA INICIAL</p> <p>16/12/22</p>	<p>ESCALA</p> <p>1:200</p>	<p>REVISÃO</p> <p>R00</p>	<p>ARQUIVO</p> <p>DAC-PMPA-EHSG-TRP-R00.DWG</p>



R. BENEDITO CARDOSO - EIXO - 17+17,96

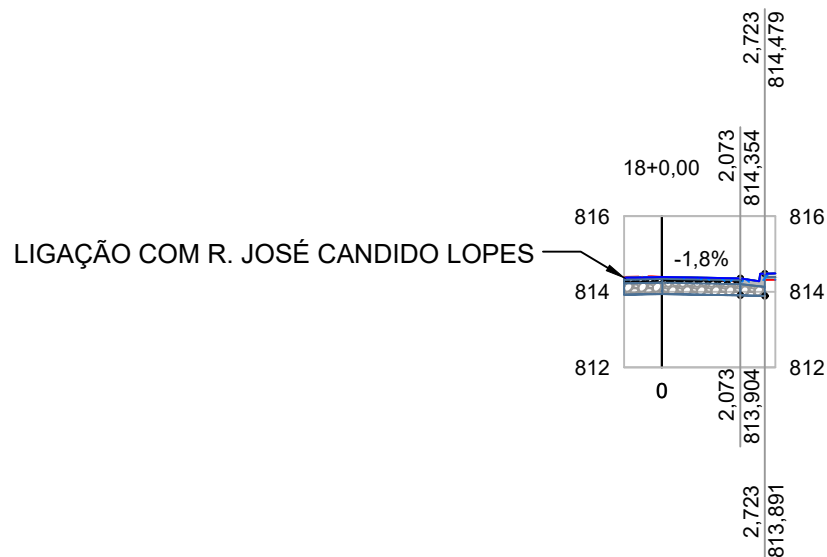


LEGENDA:

- TERRENO NATURAL
- GREIDE PROJETADO
- ATERRO
- SUBSTITUIÇÃO DE SOLO
- OFFSET DO EIXO
- COTA PROJETADA

<p>PROJETO</p>	<p>CLIENTE</p> <p>Prefeitura Municipal de <b>Pouso Alegre</b></p>	<p>EMPREENDIMENTO</p> <p><b>DRENAGEM RUA BENEDITO CARDOSO MELO E TRAVESSA GRACIEMA PAULA RIOS</b></p>			
<p>COORDENAÇÃO DE PROJETOS</p> <p>ENGº. HÍD. ALOÍSIO CAETANO FERREIRA</p>	<p>ASSUNTO</p> <p>PROJETO DE TERRAPLENAGEM</p> <p>NOTAS DE SERVIÇO DE TERRAPLENAGEM</p>	<p>ENDEREÇO</p> <p>BAIRRO SÃO GERALDO</p> <p>POUSO ALEGRE - MINAS GERAIS</p>	<p>DISCIPLINA</p> <p><b>TERRAPLENAGEM</b></p>		
<p>RESPONSÁVEL TÉCNICO</p> <p>ENGº. CIVIL FLÁVIA C. BARBOSA</p> <p>CREA: MG-187.842/D</p>	<p>FASE DO PROJETO</p> <p><b>EXECUTIVO</b></p>	<p>ESTACA</p> <p><b>17+17,96</b></p>			
		<p>DATA INICIAL</p> <p>16/12/22</p>	<p>ESCALA</p> <p>1:200</p>	<p>REVISÃO</p> <p>R00</p>	<p>ARQUIVO</p> <p>DAC-PMPA-EHSG-TRP-R00.DWG</p>

R. BENEDITO CARDOSO - EIXO - 18+0,00



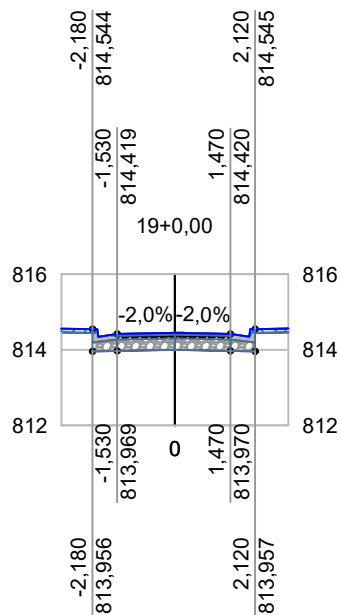
LEGENDA:

- TERRENO NATURAL
- GREIDE PROJETADO
- ATERRO
- SUBSTITUIÇÃO DE SOLO
- OFFSET DO EIXO
- COTA PROJETADA

<p>PROJETO</p>	<p>CLIENTE</p> <p>Prefeitura Municipal de <b>Pouso Alegre</b></p>	<p>EMPREENDIMENTO</p> <p><b>DRENAGEM RUA BENEDITO CARDOSO MELO E TRAVESSA GRACIEMA PAULA RIOS</b></p>	
<p>COORDENAÇÃO DE PROJETOS</p> <p>ENGº. HÍD. ALOÍSIO CAETANO FERREIRA</p>	<p>RESPONSÁVEL TÉCNICO</p> <p>ENGº. CIVIL FLÁVIA C. BARBOSA</p> <p>CREA: MG-187.842/D</p>	<p>ENDEREÇO</p> <p>BAIRRO SÃO GERALDO</p> <p>POUSO ALEGRE - MINAS GERAIS</p>	<p>DISCIPLINA</p> <p><b>TERRAPLENAGEM</b></p>
		<p>ASSUNTO</p> <p>PROJETO DE TERRAPLENAGEM</p> <p>NOTAS DE SERVIÇO DE TERRAPLENAGEM</p>	<p>FASE DO PROJETO</p> <p><b>EXECUTIVO</b></p>
		<p>DATA INICIAL</p> <p>16/12/22</p>	<p>ESTACA</p> <p><b>18+0,00</b></p>
		<p>ESCALA</p> <p>1:200</p>	<p>REVISÃO</p> <p>R00</p>
		<p>ARQUIVO</p> <p>DAC-PMPA-EHSG-TRP-R00.DWG</p>	



R. BENEDITO CARDOSO - EIXO - 19+0,00



LEGENDA:

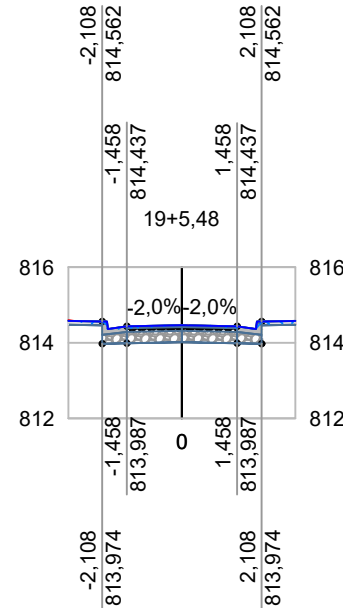
- TERRENO NATURAL
- GREIDE PROJETADO
- ATERRO
- SUBSTITUIÇÃO DE SOLO
- OFFSET DO EIXO
- COTA PROJETADA

PROJETO	
COORDENAÇÃO DE PROJETOS	ENGº. HÍD. ALOÍSIO CAETANO FERREIRA
RESPONSÁVEL TÉCNICO	ENGº. CIVIL FLÁVIA C. BARBOSA CREA: MG-187.842/D

CLIENTE	 Prefeitura Municipal de <b>Pouso Alegre</b>
---------	---

EMPREENDIMENTO			
<b>DRENAGEM RUA BENEDITO CARDOSO MELO E TRAVESSA GRACIEMA PAULA RIOS</b>			
ENDEREÇO			DISCIPLINA
BAIRRO SÃO GERALDO			<b>TERRAPLENAGEM</b>
POUSO ALEGRE - MINAS GERAIS			FASE DO PROJETO
ASSUNTO			<b>EXECUTIVO</b>
PROJETO DE TERRAPLENAGEM			ESTACA
NOTAS DE SERVIÇO DE TERRAPLENAGEM			<b>19+0,00</b>
DATA INICIAL	ESCALA	REVISÃO	ARQUIVO
16/12/22	1:200	R00	DAC-PMPA-EHSG-TRP-R00.DWG

R. BENEDITO CARDOSO - EIXO - 19+5,48



LEGENDA:

- TERRENO NATURAL
- GREIDE PROJETADO
- ATERRO
- SUBSTITUIÇÃO DE SOLO
- OFFSET DO EIXO
- 10,000  
805,000  
COTA PROJETADA

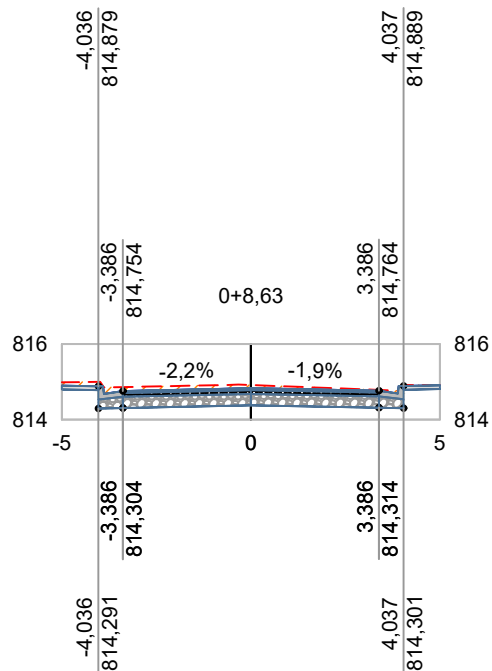
<p>PROJETO</p>  <p>COORDENAÇÃO DE PROJETOS ENGº. HÍD. ALOÍSIO CAETANO FERREIRA</p> <p>RESPONSÁVEL TÉCNICO ENGº. CIVIL FLÁVIA C. BARBOSA CREA: MG-187.842/D</p>	<p>CLIENTE</p>  <p>Prefeitura Municipal de <b>Pouso Alegre</b></p>	<p>EMPREENDIMENTO <b>DRENAGEM RUA BENEDITO CARDOSO MELO E TRAVESSA GRACIEMA PAULA RIOS</b></p>		
		<p>ENDEREÇO BAIRRO SÃO GERALDO POUSO ALEGRE - MINAS GERAIS</p>		<p>DISCIPLINA <b>TERRAPLENAGEM</b></p>
		<p>ASSUNTO PROJETO DE TERRAPLENAGEM NOTAS DE SERVIÇO DE TERRAPLENAGEM</p>		<p>FASE DO PROJETO <b>EXECUTIVO</b></p>
		<p>DATA INICIAL 16/12/22</p> <p>ESCALA 1:200</p> <p>REVISÃO R00</p> <p>ARQUIVO DAC-PMPA-EHSG-TRP-R00.DWG</p>		<p>ESTACA <b>19+5,48</b></p>









## **NOTAS DE SERVIÇO DE TERRENO ACABADO**

**R. VER. ARISTEU DA COSTA RIOS - EIXO**

R. VER. ARISTEU DA COSTA RIOS - EIXO - 0+8,63

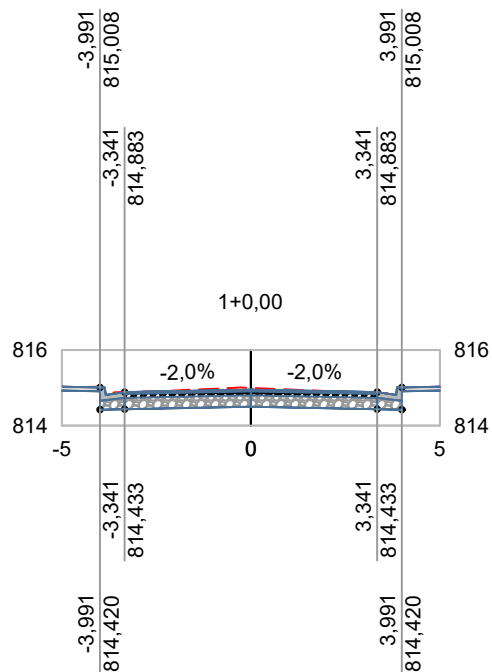


LEGENDA:

-  TERRENO NATURAL
  -  GREIDE PROJETADO
  -  ATERRO
  -  SUBSTITUIÇÃO DE SOLO
  -  OFFSET DO EIXO
-  10,000  
 805,000  
 COTA PROJETADA

PROJETO 	CLIENTE  Prefeitura Municipal de <b>Pouso Alegre</b>	EMPREENDIMENTO <b>DRENAGEM RUA BENEDITO CARDOSO MELO E TRAVESSA GRACIEMA PAULA RIOS</b>			
		ENDEREÇO BAIRRO SÃO GERALDO POUSO ALEGRE - MINAS GERAIS	DISCIPLINA <b>TERRAPLENAGEM</b>		
COORDENAÇÃO DE PROJETOS ENGº. HÍD. ALOÍSIO CAETANO FERREIRA	 Prefeitura Municipal de <b>Pouso Alegre</b>	ASSUNTO PROJETO DE TERRAPLENAGEM NOTAS DE SERVIÇO DE TERRAPLENAGEM			
RESPONSÁVEL TÉCNICO ENGº. CIVIL FLÁVIA C. BARBOSA CREA: MG-187.842/D		FASE DO PROJETO <b>EXECUTIVO</b>	ESTACA <b>0+8,63</b>		
		DATA INICIAL 16/12/22	ESCALA 1:200	REVISÃO R00	ARQUIVO DAC-PMPA-EHSG-TRP-R00.DWG <b>0+8,63</b>

R. VER. ARISTEU DA COSTA RIOS - EIXO - 1+0,00



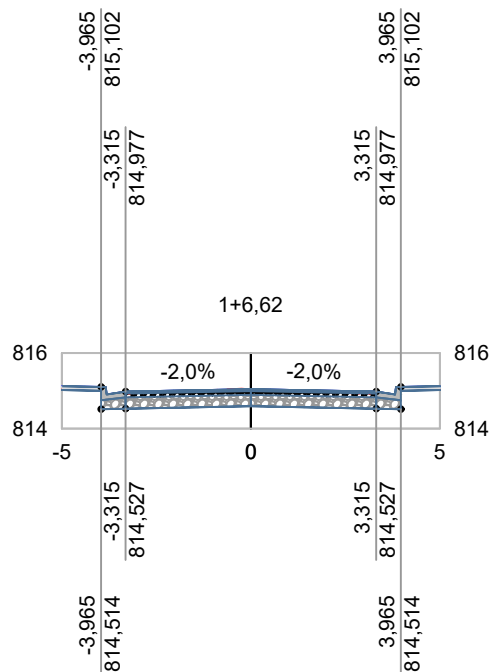
**LEGENDA:**

- TERRENO NATURAL
- GREIDE PROJETADO
- ATERRO
- SUBSTITUIÇÃO DE SOLO
- OFFSET DO EIXO
- } 10,000  
805,000  
COTA PROJETADA







<p>PROJETO</p> 	<p>CLIENTE</p>  <p>Prefeitura Municipal de <b>Pouso Alegre</b></p>	<p>EMPREENDIMENTO</p> <p><b>DRENAGEM RUA BENEDITO CARDOSO MELO E TRAVESSA GRACIEMA PAULA RIOS</b></p>			
<p>COORDENAÇÃO DE PROJETOS</p> <p>ENGº. HÍD. ALOÍSIO CAETANO FERREIRA</p>	<p>ASSUNTO</p> <p>PROJETO DE TERRAPLENAGEM NOTAS DE SERVIÇO DE TERRAPLENAGEM</p>	<p>ENDEREÇO</p> <p>BAIRRO SÃO GERALDO POUSO ALEGRE - MINAS GERAIS</p>	<p>DISCIPLINA</p> <p>TERRAPLENAGEM</p>		
<p>RESPONSÁVEL TÉCNICO</p> <p>ENGº. CIVIL FLÁVIA C. BARBOSA CREA: MG-187.842/D</p>	<p>FASE DO PROJETO</p> <p>EXECUTIVO</p>	<p>ESTACA</p> <p><b>1+0,00</b></p>			
		<p>DATA INICIAL</p> <p>16/12/22</p>	<p>ESCALA</p> <p>1:200</p>	<p>REVISÃO</p> <p>R00</p>	<p>ARQUIVO</p> <p>DAC-PMPA-EHSG-TRP-R00.DWG <b>1+0,00</b></p>



R. VER. ARISTEU DA COSTA RIOS - EIXO - 1+6,62



LEGENDA:

-  TERRENO NATURAL
-  GREIDE PROJETADO
-  ATERRO
-  SUBSTITUIÇÃO DE SOLO
-  OFFSET DO EIXO
-  COTA PROJETADA

PROJETO 
COORDENAÇÃO DE PROJETOS ENGº. HÍD. ALOÍSIO CAETANO FERREIRA
RESPONSÁVEL TÉCNICO ENGº. CIVIL FLÁVIA C. BARBOSA CREA: MG-187.842/D

CLIENTE  Prefeitura Municipal de <b>Pouso Alegre</b>
--

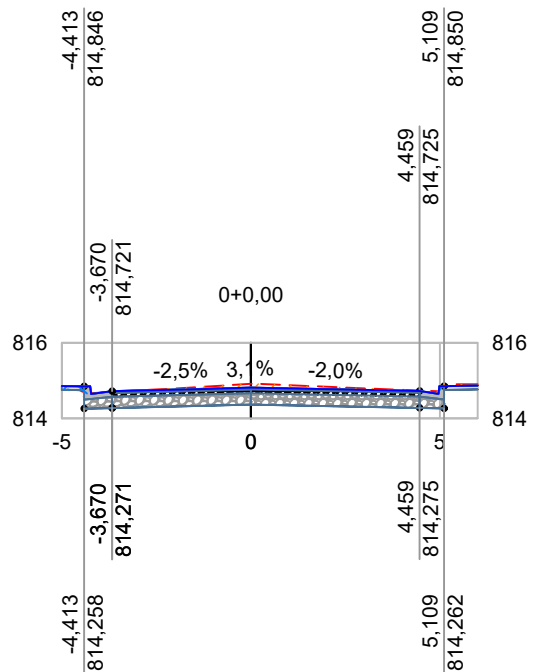
EMPREENDIMENTO <b>DRENAGEM RUA BENEDITO CARDOSO MELO E TRAVESSA GRACIEMA PAULA RIOS</b>			
ENDEREÇO BAIRRO SÃO GERALDO POUSO ALEGRE - MINAS GERAIS			DISCIPLINA TERRAPLENAGEM
ASSUNTO PROJETO DE TERRAPLENAGEM NOTAS DE SERVIÇO DE TERRAPLENAGEM			FASE DO PROJETO EXECUTIVO
DATA INICIAL 16/12/22			ESTACA 1+6,62
ESCALA 1:200	REVISÃO R00	ARQUIVO DAC-PMPA-EHSG-TRP-R00.DWG <b>1+6,62</b>	



## **NOTAS DE SERVIÇO DE TERRENO ACABADO**

**R. ROBERTO DE OLIVEIRA - EIXO**

R. ROBERTO DE OLIVEIRA - EIXO - 0+0,00



LEGENDA:

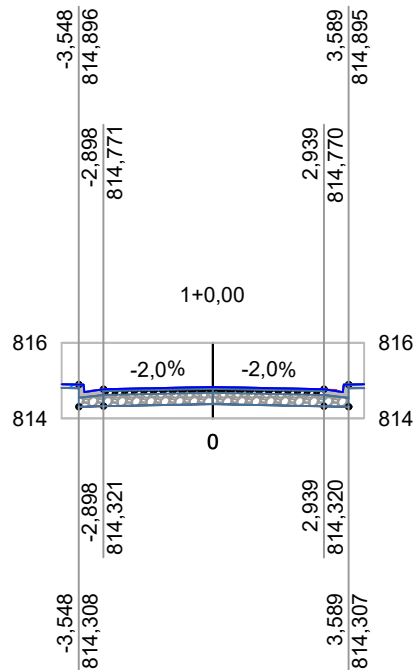
- TERRENO NATURAL
- GREIDE PROJETADO
- ATERRO
- SUBSTITUIÇÃO DE SOLO
- OFFSET DO EIXO
- COTA PROJETADA

PROJETO 
COORDENAÇÃO DE PROJETOS ENGº. HÍD. ALOÍSIO CAETANO FERREIRA
RESPONSÁVEL TÉCNICO ENGº. CIVIL FLÁVIA C. BARBOSA CREA: MG-187.842/D

CLIENTE  Prefeitura Municipal de <b>Pouso Alegre</b>
--

EMPREENDIMENTO <b>DRENAGEM RUA BENEDITO CARDOSO MELO E TRAVESSA GRACIEMA PAULA RIOS</b>			
ENDEREÇO BAIRRO SÃO GERALDO POUSO ALEGRE - MINAS GERAIS			DISCIPLINA TERRAPLENAGEM
ASSUNTO PROJETO DE TERRAPLENAGEM NOTAS DE SERVIÇO DE TERRAPLENAGEM			FASE DO PROJETO EXECUTIVO
DATA INICIAL 16/12/22			ESTACA 0+0,00
ESCALA 1:200	REVISÃO R00	ARQUIVO DAC-PMPA-EHSG-TRP-R00.DWG	

R. ROBERTO DE OLIVEIRA - EIXO - 1+0,00

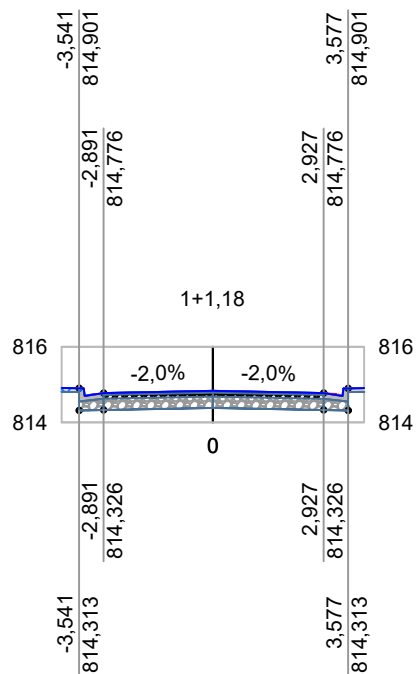


LEGENDA:

- TERRENO NATURAL
- GREIDE PROJETADO
- ATERRO
- SUBSTITUIÇÃO DE SOLO
- OFFSET DO EIXO
- COTA PROJETADA

<p>PROJETO</p>	<p>CLIENTE</p> <p>Prefeitura Municipal de <b>Pouso Alegre</b></p>	<p>EMPREENDIMENTO</p> <p><b>DRENAGEM RUA BENEDITO CARDOSO MELO E TRAVESSA GRACIEMA PAULA RIOS</b></p>			
<p>COORDENAÇÃO DE PROJETOS</p> <p>ENGº. HÍD. ALOÍSIO CAETANO FERREIRA</p>	<p>ASSUNTO</p> <p>PROJETO DE TERRAPLENAGEM NOTAS DE SERVIÇO DE TERRAPLENAGEM</p>	<p>ENDEREÇO</p> <p>BAIRRO SÃO GERALDO POUSO ALEGRE - MINAS GERAIS</p>	<p>DISCIPLINA</p> <p><b>TERRAPLENAGEM</b></p>		
<p>RESPONSÁVEL TÉCNICO</p> <p>ENGº. CIVIL FLÁVIA C. BARBOSA CREA: MG-187.842/D</p>	<p>FASE DO PROJETO</p> <p><b>EXECUTIVO</b></p>	<p>ESTACA</p> <p><b>1+0,00</b></p>			
		<p>DATA INICIAL</p> <p>16/12/22</p>	<p>ESCALA</p> <p>1:200</p>	<p>REVISÃO</p> <p>R00</p>	<p>ARQUIVO</p> <p>DAC-PMPA-EHSG-TRP-R00.DWG</p>

R. ROBERTO DE OLIVEIRA - EIXO - 1+1,18



**LEGENDA:**

- TERRENO NATURAL
- GREIDE PROJETADO
- ATERRO
- SUBSTITUIÇÃO DE SOLO
- OFFSET DO EIXO
- COTA PROJETADA

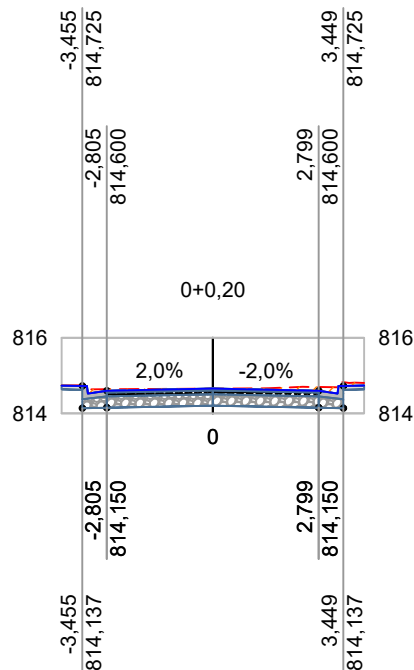
<p>PROJETO</p>	<p>CLIENTE</p> <p>Prefeitura Municipal de <b>Pouso Alegre</b></p>	<p>EMPREENDIMENTO</p> <p><b>DRENAGEM RUA BENEDITO CARDOSO MELO E TRAVESSA GRACIEMA PAULA RIOS</b></p>			
<p>COORDENAÇÃO DE PROJETOS</p> <p>ENGº. HÍD. ALOÍSIO CAETANO FERREIRA</p>	<p>ASSUNTO</p> <p>PROJETO DE TERRAPLENAGEM NOTAS DE SERVIÇO DE TERRAPLENAGEM</p>	<p>ENDEREÇO</p> <p>BAIRRO SÃO GERALDO POUSO ALEGRE - MINAS GERAIS</p>	<p>DISCIPLINA</p> <p><b>TERRAPLENAGEM</b></p>		
<p>RESPONSÁVEL TÉCNICO</p> <p>ENGº. CIVIL FLÁVIA C. BARBOSA CREA: MG-187.842/D</p>	<p>FASE DO PROJETO</p> <p><b>EXECUTIVO</b></p>	<p>ESTACA</p> <p><b>1+1,18</b></p>			
		<p>DATA INICIAL</p> <p>16/12/22</p>	<p>ESCALA</p> <p>1:200</p>	<p>REVISÃO</p> <p>R00</p>	<p>ARQUIVO</p> <p>DAC-PMPA-EHSG-TRP-R00.DWG</p>



## **NOTAS DE SERVIÇO DE TERRENO ACABADO**

**R. ABEL TEODORO DE ALMEIDA - PARTE 1 - EIXO**

R. ABEL TEODORO DE AIMEIDA - PARTE 1 - EIXO - 0+0,20

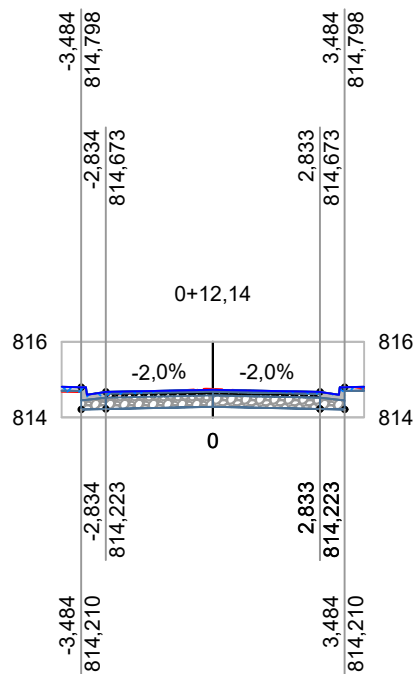


LEGENDA:







- TERRENO NATURAL
- GREIDE PROJETADO
- ATERRO
- SUBSTITUIÇÃO DE SOLO
- OFFSET DO EIXO
- COTA PROJETADA

<p>PROJETO</p>	<p>CLIENTE</p> <p>Prefeitura Municipal de <b>Pouso Alegre</b></p>	<p>EMPREENDIMENTO</p> <p><b>DRENAGEM RUA BENEDITO CARDOSO MELO E TRAVESSA GRACIEMA PAULA RIOS</b></p>	
<p>COORDENAÇÃO DE PROJETOS</p> <p>ENGº. HÍD. ALOÍSIO CAETANO FERREIRA</p>	<p>RESPONSÁVEL TÉCNICO</p> <p>ENGº. CIVIL FLÁVIA C. BARBOSA</p> <p>CREA: MG-187.842/D</p>	<p>ENDEREÇO</p> <p>BAIRRO SÃO GERALDO POUSO ALEGRE - MINAS GERAIS</p>	<p>DISCIPLINA</p> <p><b>TERRAPLENAGEM</b></p>
		<p>ASSUNTO</p> <p>PROJETO DE TERRAPLENAGEM NOTAS DE SERVIÇO DE TERRAPLENAGEM</p>	<p>FASE DO PROJETO</p> <p><b>EXECUTIVO</b></p>
		<p>DATA INICIAL</p> <p>16/12/22</p>	<p>ESTACA</p> <p><b>0+0,20</b></p>
		<p>ESCALA</p> <p>1:200</p>	<p>REVISÃO</p> <p>R00</p>
		<p>ARQUIVO</p> <p>DAC-PMPA-EHSG-TRP-R00.DWG</p>	

R. ABEL TEODORO DE AIMEIDA - PARTE 1 - EIXO - 0+12,14



LEGENDA:

-  TERRENO NATURAL
-  GREIDE PROJETADO
-  ATERRO
-  SUBSTITUIÇÃO DE SOLO
-  OFFSET DO EIXO
-  COTA PROJETADA

PROJETO 
COORDENAÇÃO DE PROJETOS ENGº. HÍD. ALOÍSIO CAETANO FERREIRA
RESPONSÁVEL TÉCNICO ENGº. CIVIL FLÁVIA C. BARBOSA CREA: MG-187.842/D

CLIENTE  Prefeitura Municipal de <b>Pouso Alegre</b>
---

EMPREENDIMENTO <b>DRENAGEM RUA BENEDITO CARDOSO MELO E TRAVESSA GRACIEMA PAULA RIOS</b>			
ENDEREÇO BAIRRO SÃO GERALDO POUSO ALEGRE - MINAS GERAIS			DISCIPLINA TERRAPLENAGEM
ASSUNTO PROJETO DE TERRAPLENAGEM NOTAS DE SERVIÇO DE TERRAPLENAGEM			FASE DO PROJETO EXECUTIVO
DATA INICIAL 16/12/22			ESTACA 0+12,14
ESCALA 1:200	REVISÃO R00	ARQUIVO DAC-PMPA-EHSG-TRP-R00.DWG	

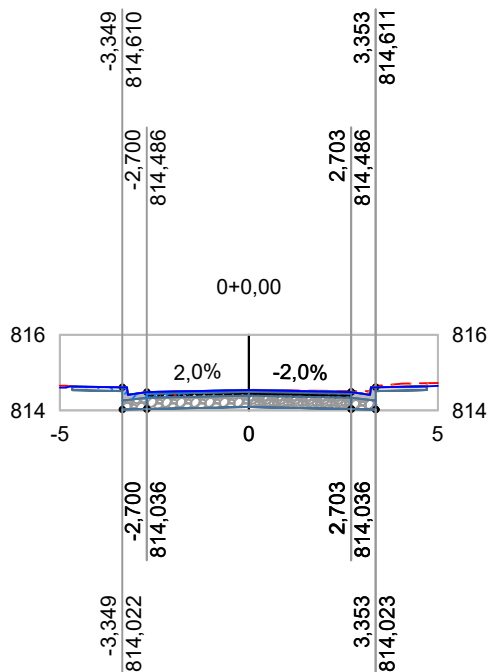




## **NOTAS DE SERVIÇO DE TERRENO ACABADO**

**R. ABEL TEODORO DE ALMEIDA - PARTE 2 - EIXO**

R. ABEL TEODORO DE ALMEIDA - PARTE 2 - EIXO - 0+0,00

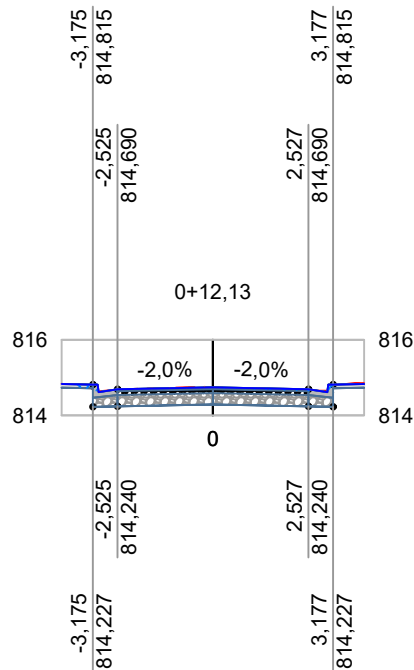


LEGENDA:

- TERRENO NATURAL
- GREIDE PROJETADO
- ATERRO
- SUBSTITUIÇÃO DE SOLO
- OFFSET DO EIXO
- COTA PROJETADA

<p>PROJETO</p>	<p>CLIENTE</p> <p>Prefeitura Municipal de <b>Pouso Alegre</b></p>	<p>EMPREENDIMENTO</p> <p><b>DRENAGEM RUA BENEDITO CARDOSO MELO E TRAVESSA GRACIEMA PAULA RIOS</b></p>			
<p>COORDENAÇÃO DE PROJETOS</p> <p>ENGº. HÍD. ALOÍSIO CAETANO FERREIRA</p>	<p>ASSUNTO</p> <p>PROJETO DE TERRAPLENAGEM</p> <p>NOTAS DE SERVIÇO DE TERRAPLENAGEM</p>	<p>ENDEREÇO</p> <p>BAIRRO SÃO GERALDO</p> <p>POUSO ALEGRE - MINAS GERAIS</p>	<p>DISCIPLINA</p> <p><b>TERRAPLENAGEM</b></p>		
<p>RESPONSÁVEL TÉCNICO</p> <p>ENGº. CIVIL FLÁVIA C. BARBOSA</p> <p>CREA: MG-187.842/D</p>	<p>FASE DO PROJETO</p> <p><b>EXECUTIVO</b></p>	<p>ESTACA</p> <p><b>0+0,00</b></p>			
		<p>DATA INICIAL</p> <p>16/12/22</p>	<p>ESCALA</p> <p>1:200</p>	<p>REVISÃO</p> <p>R00</p>	<p>ARQUIVO</p> <p>DAC-PMPA-EHSG-TRP-R00.DWG</p>

R. ABEL TEODORO DE ALMEIDA - PARTE 2 - EIXO - 0+12,13



LEGENDA:

- TERRENO NATURAL
- GREIDE PROJETADO
- ATERRO
- SUBSTITUIÇÃO DE SOLO
- OFFSET DO EIXO
- COTA PROJETADA

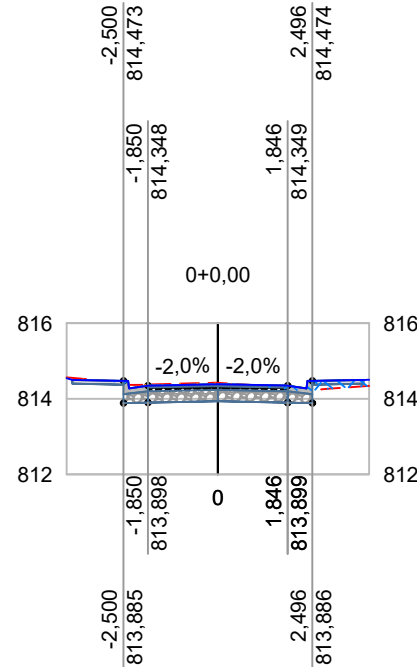
PROJETO 	CLIENTE  Prefeitura Municipal de <b>Pouso Alegre</b>	EMPREENDIMENTO <b>DRENAGEM RUA BENEDITO CARDOSO MELO E TRAVESSA GRACIEMA PAULA RIOS</b>			
		ENDEREÇO BAIRRO SÃO GERALDO POUSO ALEGRE - MINAS GERAIS	DISCIPLINA <b>TERRAPLENAGEM</b>		
COORDENAÇÃO DE PROJETOS ENGº. HÍD. ALOÍSIO CAETANO FERREIRA	RESPONSÁVEL TÉCNICO ENGº. CIVIL FLÁVIA C. BARBOSA CREA: MG-187.842/D	ASSUNTO PROJETO DE TERRAPLENAGEM NOTAS DE SERVIÇO DE TERRAPLENAGEM			
FASE DO PROJETO <b>EXECUTIVO</b>		ESTACA <b>0+12,13</b>			
		DATA INICIAL 16/12/22	ESCALA 1:200	REVISÃO R00	ARQUIVO DAC-PMPA-EHSG-TRP-R00.DWG



## **NOTAS DE SERVIÇO DE TERRENO ACABADO**

**R. JOSÉ CANDIDO LOPES - EIXO**

R. JOSÉ CANDIDO LOPES - EIXO - 0+0,00

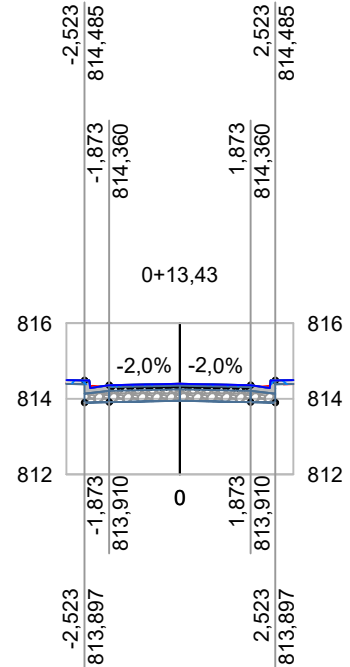


**LEGENDA:**

- TERRENO NATURAL
- GREIDE PROJETADO
- ATERRO
- SUBSTITUIÇÃO DE SOLO
- OFFSET DO EIXO
- COTA PROJETADA

<p>PROJETO</p>	<p>CLIENTE</p> <p>Prefeitura Municipal de <b>Pouso Alegre</b></p>	<p>EMPREENDIMENTO</p> <p><b>DRENAGEM RUA BENEDITO CARDOSO MELO E TRAVESSA GRACIEMA PAULA RIOS</b></p>	
<p>COORDENAÇÃO DE PROJETOS</p> <p>ENGº. HÍD. ALOÍSIO CAETANO FERREIRA</p>	<p>RESPONSÁVEL TÉCNICO</p> <p>ENGº. CIVIL FLÁVIA C. BARBOSA</p> <p>CREA: MG-187.842/D</p>	<p>ENDEREÇO</p> <p>BAIRRO SÃO GERALDO</p> <p>POUSO ALEGRE - MINAS GERAIS</p>	<p>DISCIPLINA</p> <p><b>TERRAPLENAGEM</b></p>
		<p>ASSUNTO</p> <p>PROJETO DE TERRAPLENAGEM</p> <p>NOTAS DE SERVIÇO DE TERRAPLENAGEM</p>	<p>FASE DO PROJETO</p> <p><b>EXECUTIVO</b></p>
		<p>DATA INICIAL</p> <p>16/12/22</p>	<p>ESTACA</p> <p><b>0+0,00</b></p>
		<p>ESCALA</p> <p>1:200</p>	<p>REVISÃO</p> <p>R00</p>
		<p>ARQUIVO</p> <p>DAC-PMPA-EHSG-TRP-R00.DWG</p>	

R. JOSÉ CANDIDO LOPES - EIXO - 0+13,43



**LEGENDA:**

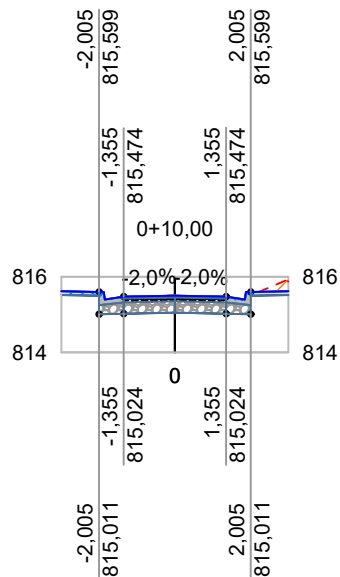
- TERRENO NATURAL
- GREIDE PROJETADO
- ATERRO
- SUBSTITUIÇÃO DE SOLO
- OFFSET DO EIXO
- COTA PROJETADA

<p>PROJETO</p>	<p>CLIENTE</p> <p>Prefeitura Municipal de <b>Pouso Alegre</b></p>	<p>EMPREENDIMENTO</p> <p><b>DRENAGEM RUA BENEDITO CARDOSO MELO E TRAVESSA GRACIEMA PAULA RIOS</b></p>			
<p>COORDENAÇÃO DE PROJETOS</p> <p>ENGº. HÍD. ALOÍSIO CAETANO FERREIRA</p>	<p>ASSUNTO</p> <p>PROJETO DE TERRAPLENAGEM</p> <p>NOTAS DE SERVIÇO DE TERRAPLENAGEM</p>	<p>ENDEREÇO</p> <p>BAIRRO SÃO GERALDO</p> <p>POUSO ALEGRE - MINAS GERAIS</p>	<p>DISCIPLINA</p> <p><b>TERRAPLENAGEM</b></p>		
<p>RESPONSÁVEL TÉCNICO</p> <p>ENGº. CIVIL FLÁVIA C. BARBOSA</p> <p>CREA: MG-187.842/D</p>	<p>FASE DO PROJETO</p> <p><b>EXECUTIVO</b></p>	<p>ESTACA</p> <p><b>0+13,43</b></p>			
		<p>DATA INICIAL</p> <p>16/12/22</p>	<p>ESCALA</p> <p>1:200</p>	<p>REVISÃO</p> <p>R00</p>	<p>ARQUIVO</p> <p>DAC-PMPA-EHSG-TRP-R00.DWG</p>



**NOTAS DE SERVIÇO DE TERRENO ACABADO**  
**TV. GRACIEMA PAULA RIOS**

TV. GRACIEMA PAULA RIOS - 0+10,00



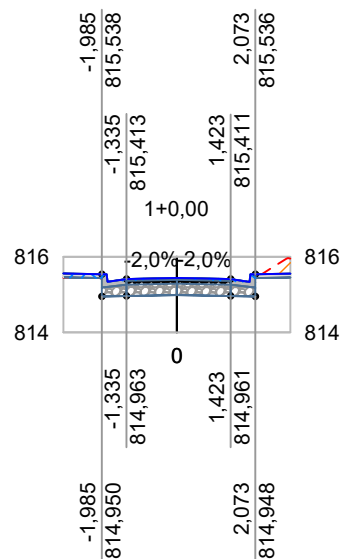
**LEGENDA:**

- TERRENO NATURAL
- GREIDE PROJETADO
- ATERRO
- SUBSTITUIÇÃO DE SOLO
- OFFSET DO EIXO
- COTA PROJETADA

<p>PROJETO</p>	<p>CLIENTE</p> <p>Prefeitura Municipal de <b>Pouso Alegre</b></p>	<p>EMPREENDIMENTO</p> <p><b>DRENAGEM RUA BENEDITO CARDOSO MELO E TRAVESSA GRACIEMA PAULA RIOS</b></p>			
<p>COORDENAÇÃO DE PROJETOS</p> <p>ENGº. HÍD. ALOÍSIO CAETANO FERREIRA</p>	<p>ASSUNTO</p> <p>PROJETO DE TERRAPLENAGEM</p> <p>NOTAS DE SERVIÇO DE TERRAPLENAGEM</p>	<p>ENDEREÇO</p> <p>BAIRRO SÃO GERALDO</p> <p>POUSO ALEGRE - MINAS GERAIS</p>	<p>DISCIPLINA</p> <p><b>TERRAPLENAGEM</b></p>		
<p>RESPONSÁVEL TÉCNICO</p> <p>ENGº. CIVIL FLÁVIA C. BARBOSA</p> <p>CREA: MG-187.842/D</p>	<p>FASE DO PROJETO</p> <p><b>EXECUTIVO</b></p>	<p>ESTACA</p> <p><b>0+10,00</b></p>			
		<p>DATA INICIAL</p> <p>16/12/22</p>	<p>ESCALA</p> <p>1:200</p>	<p>REVISÃO</p> <p>R00</p>	<p>ARQUIVO</p> <p>DAC-PMPA-EHSG-TRP-R00.DWG</p>



TV. GRACIEMA PAULA RIOS - 1+0,00



- LEGENDA:
- TERRENO NATURAL
  - GREIDE PROJETADO
  - ATERRO
  - SUBSTITUIÇÃO DE SOLO
  - OFFSET DO EIXO
  - 10,000 / 805,000 COTA PROJETADA

PROJETO

COORDENAÇÃO DE PROJETOS  
ENGº. HÍD. ALOÍSIO CAETANO FERREIRA

RESPONSÁVEL TÉCNICO  
ENGº. CIVIL FLÁVIA C. BARBOSA  
CREA: MG-187.842/D

CLIENTE

Prefeitura Municipal  
de **Pouso Alegre**

EMPREENDIMENTO  
**DRENAGEM RUA BENEDITO CARDOSO MELO E  
TRAVESSA GRACIEMA PAULA RIOS**

ENDEREÇO  
BAIRRO SÃO GERALDO  
POUSO ALEGRE - MINAS GERAIS

ASSUNTO  
PROJETO DE TERRAPLENAGEM  
NOTAS DE SERVIÇO DE TERRAPLENAGEM

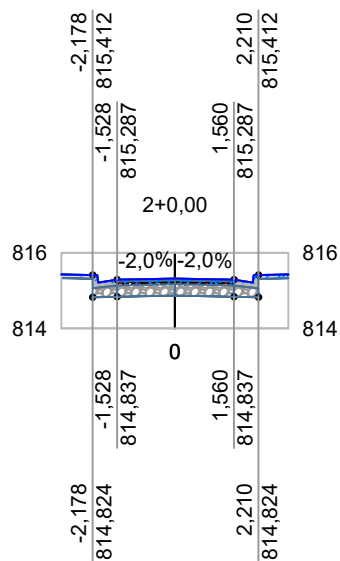
DATA INICIAL 16/12/22	ESCALA 1:200	REVISÃO R00	ARQUIVO DAC-PMPA-EHSG-TRP-R00.DWG
--------------------------	-----------------	----------------	--------------------------------------

DISCIPLINA  
**TERRAPLENAGEM**

FASE DO PROJETO  
**EXECUTIVO**

ESTACA  
**1+0,00**

TV. GRACIEMA PAULA RIOS - 2+0,00

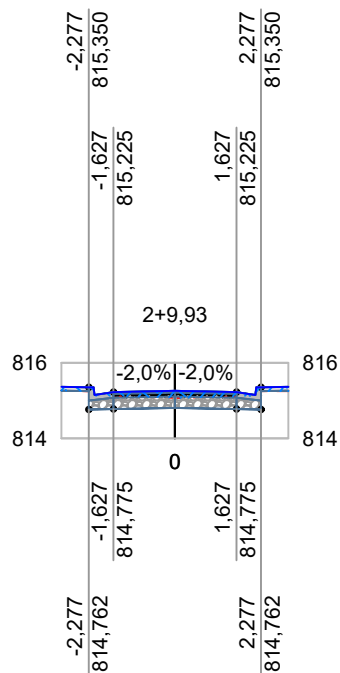


LEGENDA:

- TERRENO NATURAL
- GREIDE PROJETADO
- ATERRO
- SUBSTITUIÇÃO DE SOLO
- OFFSET DO EIXO
- COTA PROJETADA

<p>PROJETO</p> 	<p>CLIENTE</p>  <p>Prefeitura Municipal de <b>Pouso Alegre</b></p>	<p>EMPREENDIMENTO</p> <p><b>DRENAGEM RUA BENEDITO CARDOSO MELO E TRAVESSA GRACIEMA PAULA RIOS</b></p>		
<p>COORDENAÇÃO DE PROJETOS</p> <p>ENGº. HÍD. ALOÍSIO CAETANO FERREIRA</p>		<p>ENDEREÇO</p> <p>BAIRRO SÃO GERALDO POUSO ALEGRE - MINAS GERAIS</p>	<p>DISCIPLINA</p> <p><b>TERRAPLENAGEM</b></p>	
<p>RESPONSÁVEL TÉCNICO</p> <p>ENGº. CIVIL FLÁVIA C. BARBOSA CREA: MG-187.842/D</p>		<p>ASSUNTO</p> <p>PROJETO DE TERRAPLENAGEM NOTAS DE SERVIÇO DE TERRAPLENAGEM</p>	<p>FASE DO PROJETO</p> <p><b>EXECUTIVO</b></p>	
<p>DATA INICIAL</p> <p>16/12/22</p>		<p>ESTACA</p> <p><b>2+0,00</b></p>		
		<p>ESCALA</p> <p>1:200</p>	<p>REVISÃO</p> <p>R00</p>	<p>ARQUIVO</p> <p>DAC-PMPA-EHSG-TRP-R00.DWG</p>

TV. GRACIEMA PAULA RIOS - 2+9,93

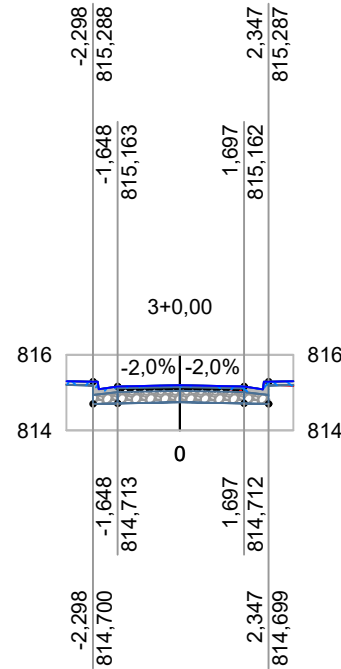


**LEGENDA:**

- TERRENO NATURAL
- GREIDE PROJETADO
- ATERRO
- SUBSTITUIÇÃO DE SOLO
- OFFSET DO EIXO
- COTA PROJETADA

<p>PROJETO</p>	<p>CLIENTE</p> <p>Prefeitura Municipal de <b>Pouso Alegre</b></p>	<p>EMPREENDIMENTO</p> <p><b>DRENAGEM RUA BENEDITO CARDOSO MELO E TRAVESSA GRACIEMA PAULA RIOS</b></p>	
<p>COORDENAÇÃO DE PROJETOS</p> <p>ENGº. HÍD. ALOÍSIO CAETANO FERREIRA</p>	<p>RESPONSÁVEL TÉCNICO</p> <p>ENGº. CIVIL FLÁVIA C. BARBOSA</p> <p>CREA: MG-187.842/D</p>	<p>ENDEREÇO</p> <p>BAIRRO SÃO GERALDO</p> <p>POUSO ALEGRE - MINAS GERAIS</p>	<p>DISCIPLINA</p> <p><b>TERRAPLENAGEM</b></p>
		<p>ASSUNTO</p> <p>PROJETO DE TERRAPLENAGEM</p> <p>NOTAS DE SERVIÇO DE TERRAPLENAGEM</p>	<p>FASE DO PROJETO</p> <p><b>EXECUTIVO</b></p>
		<p>DATA INICIAL</p> <p>16/12/22</p>	<p>ESTACA</p> <p><b>2+9,93</b></p>
		<p>ESCALA</p> <p>1:200</p>	<p>REVISÃO</p> <p>R00</p>
		<p>ARQUIVO</p> <p>DAC-PMPA-EHSG-TRP-R00.DWG</p>	

TV. GRACIEMA PAULA RIOS - 3+0,00



**LEGENDA:**

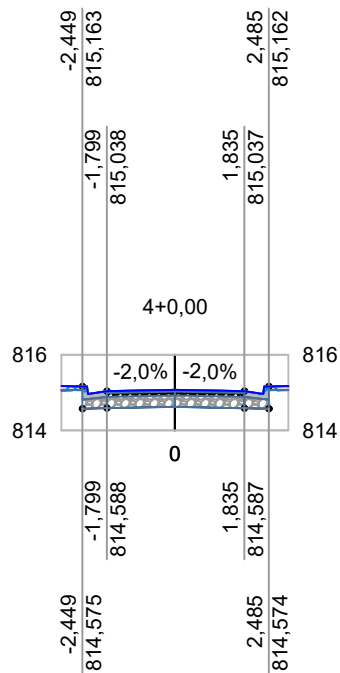
- TERRENO NATURAL
- GREIDE PROJETADO
- ATERRO
- SUBSTITUIÇÃO DE SOLO
- OFFSET DO EIXO
- COTA PROJETADA

PROJETO 
COORDENAÇÃO DE PROJETOS ENGº. HÍD. ALOÍSIO CAETANO FERREIRA
RESPONSÁVEL TÉCNICO ENGº. CIVIL FLÁVIA C. BARBOSA CREA: MG-187.842/D







CLIENTE  Prefeitura Municipal de <b>Pouso Alegre</b>
--

EMPREENDIMENTO <b>DRENAGEM RUA BENEDITO CARDOSO MELO E TRAVESSA GRACIEMA PAULA RIOS</b>			
ENDEREÇO BAIRRO SÃO GERALDO POUSO ALEGRE - MINAS GERAIS			DISCIPLINA <b>TERRAPLENAGEM</b>
ASSUNTO PROJETO DE TERRAPLENAGEM NOTAS DE SERVIÇO DE TERRAPLENAGEM			FASE DO PROJETO <b>EXECUTIVO</b>
DATA INICIAL 16/12/22			ESTACA <b>3+0,00</b>
ESCALA 1:200	REVISÃO R00	ARQUIVO DAC-PMPA-EHSG-TRP-R00.DWG	

TV. GRACIEMA PAULA RIOS - 4+0,00

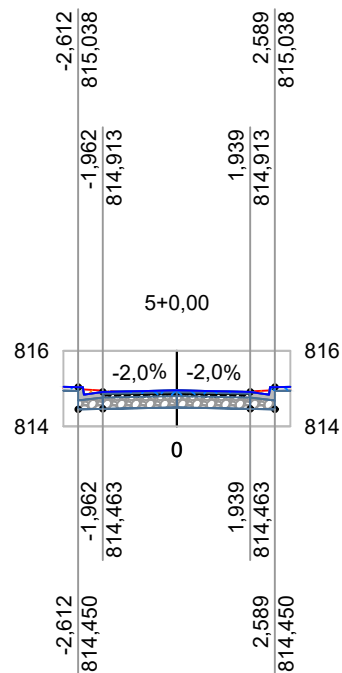


**LEGENDA:**

-  TERRENO NATURAL
-  GREIDE PROJETADO
-  ATERRO
-  SUBSTITUIÇÃO DE SOLO
-  OFFSET DO EIXO
-  COTA PROJETA

PROJETO 	CLIENTE  Prefeitura Municipal de <b>Pouso Alegre</b>	EMPREENDIMENTO <b>DRENAGEM RUA BENEDITO CARDOSO MELO E TRAVESSA GRACIEMA PAULA RIOS</b>			
		ENDEREÇO BAIRRO SÃO GERALDO POUSO ALEGRE - MINAS GERAIS	DISCIPLINA <b>TERRAPLENAGEM</b>		
COORDENAÇÃO DE PROJETOS ENGº. HÍD. ALOÍSIO CAETANO FERREIRA	 Prefeitura Municipal de <b>Pouso Alegre</b>	ASSUNTO PROJETO DE TERRAPLENAGEM NOTAS DE SERVIÇO DE TERRAPLENAGEM			
RESPONSÁVEL TÉCNICO ENGº. CIVIL FLÁVIA C. BARBOSA CREA: MG-187.842/D		FASE DO PROJETO <b>EXECUTIVO</b>	ESTACA <b>4+0,00</b>		
		DATA INICIAL 16/12/22	ESCALA 1:200	REVISÃO R00	ARQUIVO DAC-PMPA-EHSG-TRP-R00.DWG

TV. GRACIEMA PAULA RIOS - 5+0,00

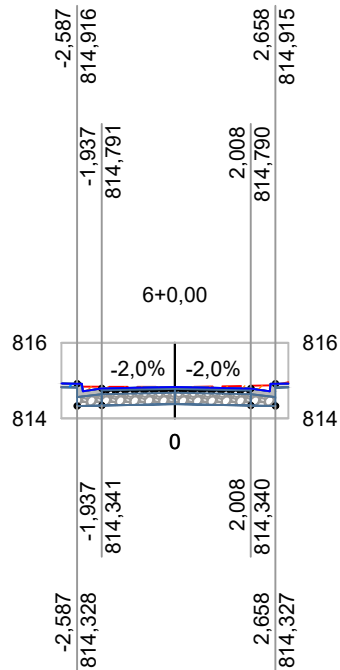


**LEGENDA:**





- TERRENO NATURAL
- GREIDE PROJETADO
- ATERRO
- SUBSTITUIÇÃO DE SOLO
- OFFSET DO EIXO
- COTA PROJETADA

<p>PROJETO</p>	<p>CLIENTE</p> <p>Prefeitura Municipal de <b>Pouso Alegre</b></p>	<p>EMPREENDIMENTO</p> <p><b>DRENAGEM RUA BENEDITO CARDOSO MELO E TRAVESSA GRACIEMA PAULA RIOS</b></p>		
<p>COORDENAÇÃO DE PROJETOS</p> <p>ENGº. HÍD. ALOÍSIO CAETANO FERREIRA</p>	<p>ASSUNTO</p> <p>PROJETO DE TERRAPLENAGEM NOTAS DE SERVIÇO DE TERRAPLENAGEM</p>	<p>ENDEREÇO</p> <p>BAIRRO SÃO GERALDO POUSO ALEGRE - MINAS GERAIS</p>	<p>DISCIPLINA</p> <p><b>TERRAPLENAGEM</b></p>	
<p>RESPONSÁVEL TÉCNICO</p> <p>ENGº. CIVIL FLÁVIA C. BARBOSA CREA: MG-187.842/D</p>	<p>FASE DO PROJETO</p> <p><b>EXECUTIVO</b></p>	<p>ESTACA</p> <p><b>5+0,00</b></p>		
		<p>DATA INICIAL</p> <p>16/12/22</p>	<p>ESCALA</p> <p>1:200</p>	<p>REVISÃO</p> <p>R00</p>
		<p>ARQUIVO</p> <p>DAC-PMPA-EHSG-TRP-R00.DWG</p>		

TV. GRACIEMA PAULA RIOS - 6+0,00

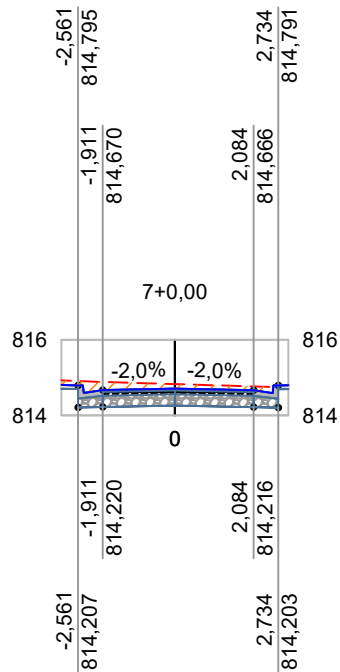


LEGENDA:

-  TERRENO NATURAL
-  GREIDE PROJETADO
-  ATERRO
-  SUBSTITUIÇÃO DE SOLO
-  OFFSET DO EIXO
-  COTA PROJETA

PROJETO 	CLIENTE  Prefeitura Municipal de <b>Pouso Alegre</b>	EMPREENDIMENTO <b>DRENAGEM RUA BENEDITO CARDOSO MELO E TRAVESSA GRACIEMA PAULA RIOS</b>	
		ENDEREÇO BAIRRO SÃO GERALDO POUSO ALEGRE - MINAS GERAIS	DISCIPLINA <b>TERRAPLENAGEM</b>
COORDENAÇÃO DE PROJETOS ENGº. HÍD. ALOÍSIO CAETANO FERREIRA	 Prefeitura Municipal de <b>Pouso Alegre</b>	ASSUNTO PROJETO DE TERRAPLENAGEM NOTAS DE SERVIÇO DE TERRAPLENAGEM	
RESPONSÁVEL TÉCNICO ENGº. CIVIL FLÁVIA C. BARBOSA CREA: MG-187.842/D		FASE DO PROJETO <b>EXECUTIVO</b>	ESTACA <b>6+0,00</b>
		DATA INICIAL 16/12/22	ESCALA 1:200
		REVISÃO R00	ARQUIVO DAC-PMPA-EHSG-TRP-R00.DWG

TV. GRACIEMA PAULA RIOS - 7+0,00



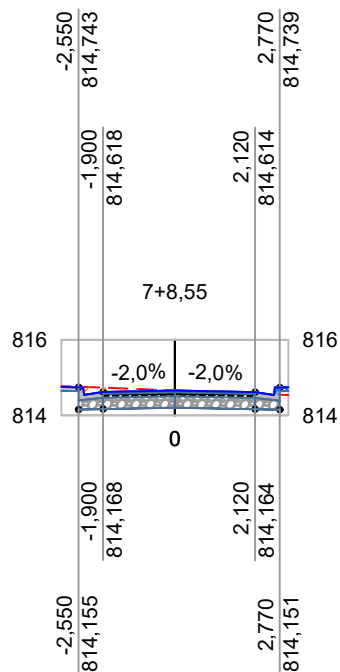
LEGENDA:

- TERRENO NATURAL
- GREIDE PROJETADO
- ATERRAMENTO
- SUBSTITUIÇÃO DE SOLO
- OFFSET DO EIXO
- 10,000  
805,000  
COTA PROJETADA







<p>PROJETO</p> 	<p>CLIENTE</p>  <p>Prefeitura Municipal de <b>Pouso Alegre</b></p>	<p>EMPREENDIMENTO</p> <p><b>DRENAGEM RUA BENEDITO CARDOSO MELO E TRAVESSA GRACIEMA PAULA RIOS</b></p>	
<p>COORDENAÇÃO DE PROJETOS</p> <p>ENGº. HÍD. ALOÍSIO CAETANO FERREIRA</p>	<p>RESPONSÁVEL TÉCNICO</p> <p>ENGº. CIVIL FLÁVIA C. BARBOSA</p> <p>CREA: MG-187.842/D</p>	<p>ENDEREÇO</p> <p>BAIRRO SÃO GERALDO POUSO ALEGRE - MINAS GERAIS</p>	<p>DISCIPLINA</p> <p><b>TERRAPLENAGEM</b></p>
		<p>ASSUNTO</p> <p>PROJETO DE TERRAPLENAGEM NOTAS DE SERVIÇO DE TERRAPLENAGEM</p>	<p>FASE DO PROJETO</p> <p><b>EXECUTIVO</b></p>
		<p>DATA INICIAL</p> <p>16/12/22</p>	<p>ESTACA</p> <p><b>7+0,00</b></p>
		<p>ESCALA</p> <p>1:200</p>	<p>REVISÃO</p> <p>R00</p>
		<p>ARQUIVO</p> <p>DAC-PMPA-EHSG-TRP-R00.DWG</p>	



TV. GRACIEMA PAULA RIOS - 7+8,55



LEGENDA:

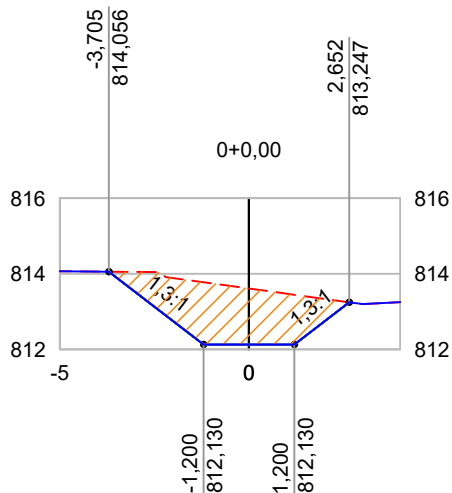
-  TERRENO NATURAL
-  GREIDE PROJETADO
-  ATERRO
-  SUBSTITUIÇÃO DE SOLO
-  OFFSET DO EIXO
-  COTA PROJETADA

PROJETO 	CLIENTE  Prefeitura Municipal de <b>Pouso Alegre</b>	EMPREENDIMENTO <b>DRENAGEM RUA BENEDITO CARDOSO MELO E TRAVESSA GRACIEMA PAULA RIOS</b>			
		ENDEREÇO BAIRRO SÃO GERALDO POUSO ALEGRE - MINAS GERAIS	DISCIPLINA TERRAPLENAGEM		
COORDENAÇÃO DE PROJETOS ENGº. HÍD. ALOÍSIO CAETANO FERREIRA	 Prefeitura Municipal de <b>Pouso Alegre</b>	ASSUNTO PROJETO DE TERRAPLENAGEM NOTAS DE SERVIÇO DE TERRAPLENAGEM			
RESPONSÁVEL TÉCNICO ENGº. CIVIL FLÁVIA C. BARBOSA CREA: MG-187.842/D		FASE DO PROJETO EXECUTIVO	ESTACA <b>7+8,55</b>		
		DATA INICIAL 16/12/22	ESCALA 1:200	REVISÃO R00	ARQUIVO DAC-PMPA-EHSG-TRP-R00.DWG



**NOTAS DE SERVIÇO DE TERRENO ACABADO**  
**CANAL - EIXO**

CANAL - EIXO - 0+0,00

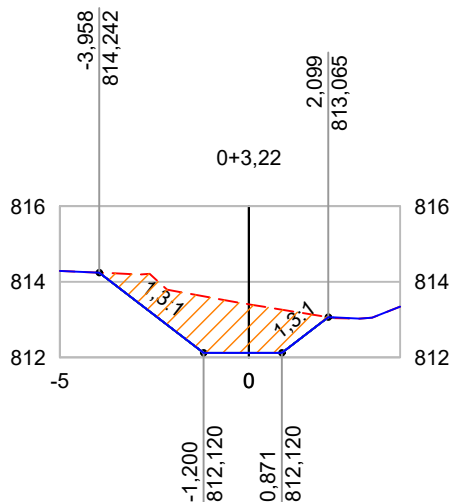


LEGENDA:

- TERRENO NATURAL
- GREIDE PROJETADO
- ATERRO
- SUBSTITUIÇÃO DE SOLO
- OFFSET DO EIXO
- 10,000  
805,000  
— COTA PROJETADA

<p>PROJETO</p> 	<p>CLIENTE</p>  <p>Prefeitura Municipal de <b>Pouso Alegre</b></p>	<p>EMPREENDIMENTO</p> <p><b>DRENAGEM RUA BENEDITO CARDOSO MELO E TRAVESSA GRACIEMA PAULA RIOS</b></p>			
<p>COORDENAÇÃO DE PROJETOS</p> <p>ENGº. HÍD. ALOÍSIO CAETANO FERREIRA</p>	<p>ASSUNTO</p> <p>PROJETO DE TERRAPLENAGEM</p> <p>NOTAS DE SERVIÇO DE TERRAPLENAGEM</p>	<p>ENDEREÇO</p> <p>BAIRRO SÃO GERALDO</p> <p>POUSO ALEGRE - MINAS GERAIS</p>	<p>DISCIPLINA</p> <p><b>TERRAPLENAGEM</b></p>		
<p>RESPONSÁVEL TÉCNICO</p> <p>ENGº. CIVIL FLÁVIA C. BARBOSA</p> <p>CREA: MG-187.842/D</p>	<p>FASE DO PROJETO</p> <p><b>EXECUTIVO</b></p>	<p>ESTACA</p> <p><b>0+0,00</b></p>			
		<p>DATA INICIAL</p> <p>16/12/22</p>	<p>ESCALA</p> <p>1:200</p>	<p>REVISÃO</p> <p>R00</p>	<p>ARQUIVO</p> <p>DAC-PMPA-EHSG-TRP-R00.DWG</p>

CANAL - EIXO - 0+3,22

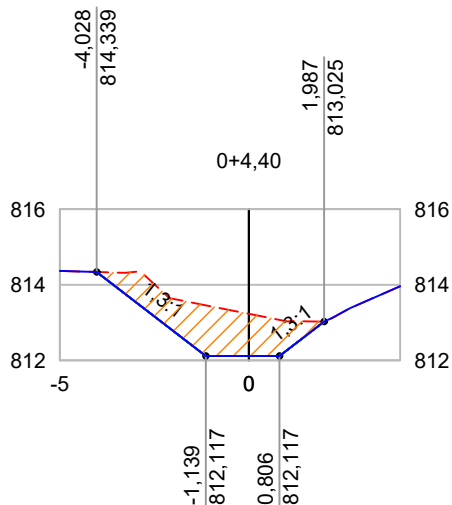


LEGENDA:

- TERRENO NATURAL
- GREIDE PROJETADO
- ATERRO
- SUBSTITUIÇÃO DE SOLO
- OFFSET DO EIXO
- COTA PROJETADA

<p>PROJETO</p>	<p>CLIENTE</p> <p>Prefeitura Municipal de <b>Pouso Alegre</b></p>	<p>EMPREENDIMENTO</p> <p><b>DRENAGEM RUA BENEDITO CARDOSO MELO E TRAVESSA GRACIEMA PAULA RIOS</b></p>	
<p>COORDENAÇÃO DE PROJETOS</p> <p>ENGº. HÍD. ALOÍSIO CAETANO FERREIRA</p>	<p>RESPONSÁVEL TÉCNICO</p> <p>ENGº. CIVIL FLÁVIA C. BARBOSA</p> <p>CREA: MG-187.842/D</p>	<p>ENDEREÇO</p> <p>BAIRRO SÃO GERALDO</p> <p>POUSO ALEGRE - MINAS GERAIS</p>	<p>DISCIPLINA</p> <p><b>TERRAPLENAGEM</b></p>
		<p>ASSUNTO</p> <p>PROJETO DE TERRAPLENAGEM</p> <p>NOTAS DE SERVIÇO DE TERRAPLENAGEM</p>	<p>FASE DO PROJETO</p> <p><b>EXECUTIVO</b></p>
		<p>DATA INICIAL</p> <p>16/12/22</p>	<p>ESTACA</p> <p><b>0+3,22</b></p>
		<p>ESCALA</p> <p>1:200</p>	<p>REVISÃO</p> <p>R00</p>
		<p>ARQUIVO</p> <p>DAC-PMPA-EHSG-TRP-R00.DWG</p>	

CANAL - EIXO - 0+4,40

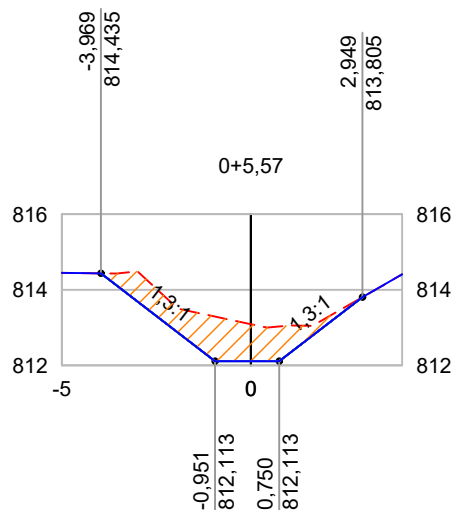


LEGENDA:

- TERRENO NATURAL
- GREIDE PROJETADO
- ATERRO
- SUBSTITUIÇÃO DE SOLO
- OFFSET DO EIXO
- COTA PROJETADA

<p>PROJETO</p>	<p>CLIENTE</p> <p>Prefeitura Municipal de <b>Pouso Alegre</b></p>	<p>EMPREENDIMENTO</p> <p><b>DRENAGEM RUA BENEDITO CARDOSO MELO E TRAVESSA GRACIEMA PAULA RIOS</b></p>			
<p>COORDENAÇÃO DE PROJETOS</p> <p>ENGº. HÍD. ALOÍSIO CAETANO FERREIRA</p>	<p>ASSUNTO</p> <p>PROJETO DE TERRAPLENAGEM</p> <p>NOTAS DE SERVIÇO DE TERRAPLENAGEM</p>	<p>ENDEREÇO</p> <p>BAIRRO SÃO GERALDO</p> <p>POUSO ALEGRE - MINAS GERAIS</p>	<p>DISCIPLINA</p> <p><b>TERRAPLENAGEM</b></p>		
<p>RESPONSÁVEL TÉCNICO</p> <p>ENGº. CIVIL FLÁVIA C. BARBOSA</p> <p>CREA: MG-187.842/D</p>	<p>FASE DO PROJETO</p> <p><b>EXECUTIVO</b></p>	<p>ESTACA</p> <p><b>0+4,40</b></p>			
		<p>DATA INICIAL</p> <p>16/12/22</p>	<p>ESCALA</p> <p>1:200</p>	<p>REVISÃO</p> <p>R00</p>	<p>ARQUIVO</p> <p>DAC-PMPA-EHSG-TRP-R00.DWG</p>

CANAL - EIXO - 0+5,57

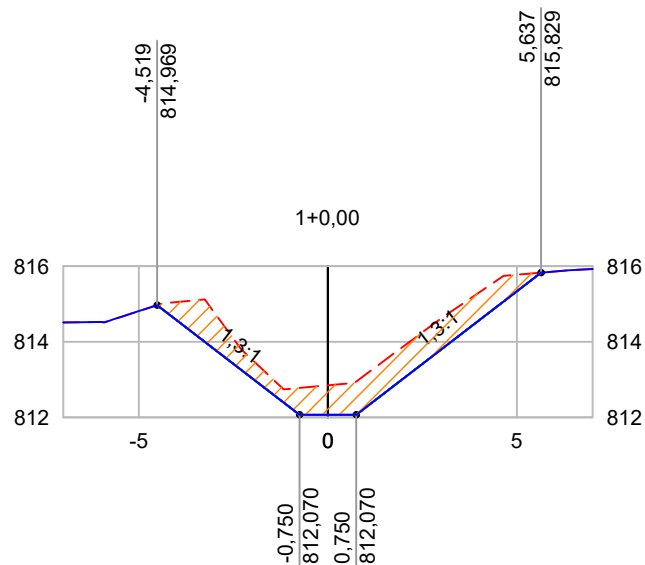


LEGENDA:

- TERRENO NATURAL
- GREIDE PROJETADO
- ATERRO
- SUBSTITUIÇÃO DE SOLO
- OFFSET DO EIXO
- 10,000  
805,000  
— COTA PROJETADA

<p>PROJETO</p> 	<p>CLIENTE</p>  <p>Prefeitura Municipal de <b>Pouso Alegre</b></p>	<p>EMPREENDIMENTO</p> <p><b>DRENAGEM RUA BENEDITO CARDOSO MELO E TRAVESSA GRACIEMA PAULA RIOS</b></p>			
<p>COORDENAÇÃO DE PROJETOS</p> <p>ENGº. HÍD. ALOÍSIO CAETANO FERREIRA</p>	<p>ASSUNTO</p> <p>PROJETO DE TERRAPLENAGEM</p> <p>NOTAS DE SERVIÇO DE TERRAPLENAGEM</p>	<p>ENDEREÇO</p> <p>BAIRRO SÃO GERALDO</p> <p>POUSO ALEGRE - MINAS GERAIS</p>	<p>DISCIPLINA</p> <p><b>TERRAPLENAGEM</b></p>		
<p>RESPONSÁVEL TÉCNICO</p> <p>ENGº. CIVIL FLÁVIA C. BARBOSA</p> <p>CREA: MG-187.842/D</p>	<p>FASE DO PROJETO</p> <p><b>EXECUTIVO</b></p>	<p>ESTACA</p> <p><b>0+5,57</b></p>			
		<p>DATA INICIAL</p> <p>16/12/22</p>	<p>ESCALA</p> <p>1:200</p>	<p>REVISÃO</p> <p>R00</p>	<p>ARQUIVO</p> <p>DAC-PMPA-EHSG-TRP-R00.DWG</p>

CANAL - EIXO - 1+0,00

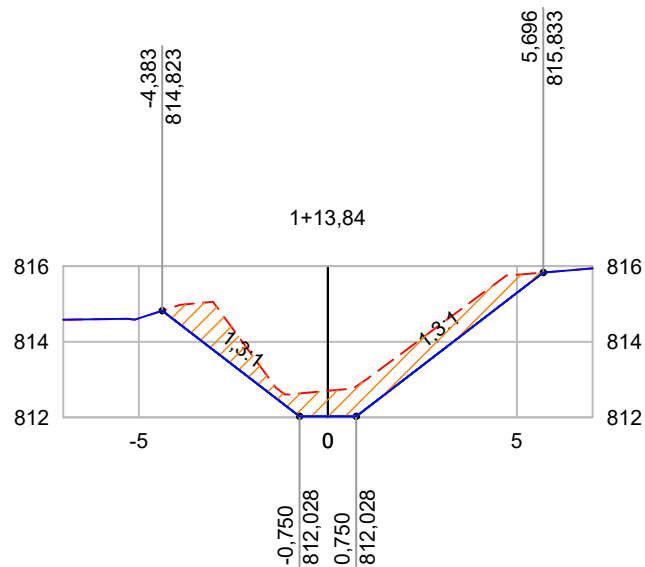


LEGENDA:

- TERRENO NATURAL
- GREIDE PROJETADO
- ATERRO
- SUBSTITUIÇÃO DE SOLO
- OFFSET DO EIXO
- COTA PROJETADA

<p>PROJETO</p>	<p>CLIENTE</p> <p>Prefeitura Municipal de <b>Pouso Alegre</b></p>	<p>EMPREENDIMENTO</p> <p><b>DRENAGEM RUA BENEDITO CARDOSO MELO E TRAVESSA GRACIEMA PAULA RIOS</b></p>		
		<p>ENDEREÇO</p> <p><b>BAIRRO SÃO GERALDO</b> <b>POUSO ALEGRE - MINAS GERAIS</b></p>	<p>DISCIPLINA</p> <p><b>TERRAPLENAGEM</b></p>	
<p>COORDENAÇÃO DE PROJETOS</p> <p>ENGº. HÍD. ALOÍSIO CAETANO FERREIRA</p>	<p>RESPONSÁVEL TÉCNICO</p> <p>ENGº. CIVIL FLÁVIA C. BARBOSA</p> <p>CREA: MG-187.842/D</p>	<p>ASSUNTO</p> <p><b>PROJETO DE TERRAPLENAGEM</b> <b>NOTAS DE SERVIÇO DE TERRAPLENAGEM</b></p>		
<p>FASE DO PROJETO</p> <p><b>EXECUTIVO</b></p>				
<p>ESTACA</p> <p><b>1+0,00</b></p>				
<p>DATA INICIAL</p> <p><b>16/12/22</b></p>		<p>ESCALA</p> <p><b>1:200</b></p>	<p>REVISÃO</p> <p><b>R00</b></p>	<p>ARQUIVO</p> <p><b>DAC-PMPA-EHSG-TRP-R00.DWG</b></p>

CANAL - EIXO - 1+13,84



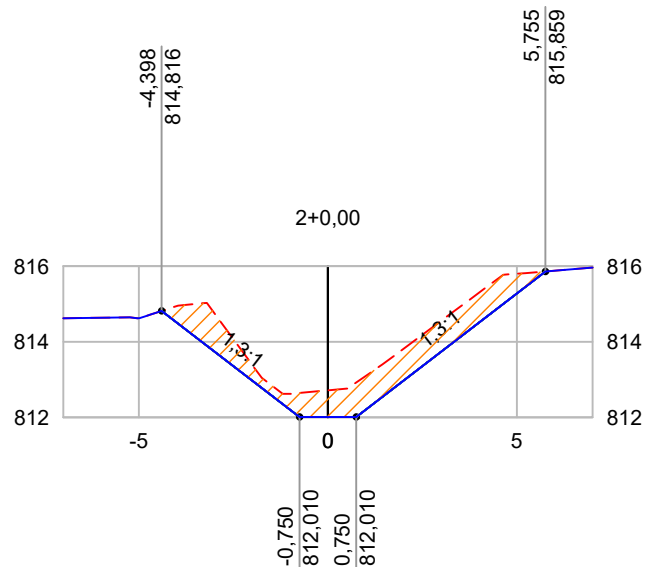
LEGENDA:

- TERRENO NATURAL
- GREIDE PROJETADO
- ATERRO
- SUBSTITUIÇÃO DE SOLO
- OFFSET DO EIXO
- 10,000  
805,000  
— COTA PROJETADA

<p>PROJETO</p> 	<p>CLIENTE</p>  <p>Prefeitura Municipal de <b>Pouso Alegre</b></p>	<p>EMPREENDIMENTO</p> <p><b>DRENAGEM RUA BENEDITO CARDOSO MELO E TRAVESSA GRACIEMA PAULA RIOS</b></p>			
<p>COORDENAÇÃO DE PROJETOS</p> <p>ENGº. HÍD. ALOÍSIO CAETANO FERREIRA</p>	<p>ASSUNTO</p> <p>PROJETO DE TERRAPLENAGEM NOTAS DE SERVIÇO DE TERRAPLENAGEM</p>	<p>ENDEREÇO</p> <p>BAIRRO SÃO GERALDO POUSO ALEGRE - MINAS GERAIS</p>	<p>DISCIPLINA</p> <p><b>TERRAPLENAGEM</b></p>		
<p>RESPONSÁVEL TÉCNICO</p> <p>ENGº. CIVIL FLÁVIA C. BARBOSA CREA: MG-187.842/D</p>	<p>FASE DO PROJETO</p> <p><b>EXECUTIVO</b></p>	<p>ESTACA</p> <p><b>1+13,84</b></p>			
		<p>DATA INICIAL</p> <p>16/12/22</p>	<p>ESCALA</p> <p>1:200</p>	<p>REVISÃO</p> <p>R00</p>	<p>ARQUIVO</p> <p>DAC-PMPA-EHSG-TRP-R00.DWG</p>



CANAL - EIXO - 2+0,00

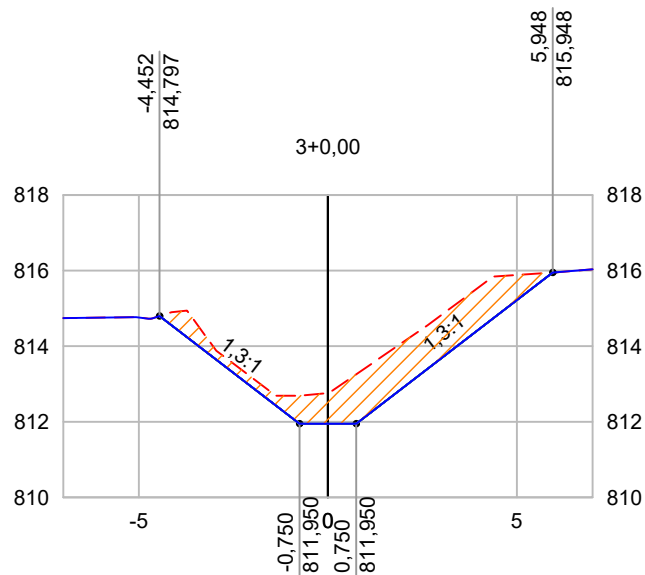


LEGENDA:

- TERRENO NATURAL
- GREIDE PROJETADO
- ATERRO
- SUBSTITUIÇÃO DE SOLO
- OFFSET DO EIXO
- COTA PROJETADA

<p>PROJETO</p>	<p>CLIENTE</p> <p>Prefeitura Municipal de <b>Pouso Alegre</b></p>	<p>EMPREENDIMENTO</p> <p><b>DRENAGEM RUA BENEDITO CARDOSO MELO E TRAVESSA GRACIEMA PAULA RIOS</b></p>			
<p>COORDENAÇÃO DE PROJETOS</p> <p>ENGº. HÍD. ALOÍSIO CAETANO FERREIRA</p>	<p>ASSUNTO</p> <p>PROJETO DE TERRAPLENAGEM</p> <p>NOTAS DE SERVIÇO DE TERRAPLENAGEM</p>	<p>ENDEREÇO</p> <p>BAIRRO SÃO GERALDO</p> <p>POUSO ALEGRE - MINAS GERAIS</p>	<p>DISCIPLINA</p> <p><b>TERRAPLENAGEM</b></p>		
<p>RESPONSÁVEL TÉCNICO</p> <p>ENGº. CIVIL FLÁVIA C. BARBOSA</p> <p>CREA: MG-187.842/D</p>	<p>FASE DO PROJETO</p> <p><b>EXECUTIVO</b></p>	<p>ESTACA</p> <p><b>2+0,00</b></p>			
		<p>DATA INICIAL</p> <p>16/12/22</p>	<p>ESCALA</p> <p>1:200</p>	<p>REVISÃO</p> <p>R00</p>	<p>ARQUIVO</p> <p>DAC-PMPA-EHSG-TRP-R00.DWG</p>

CANAL - EIXO - 3+0,00

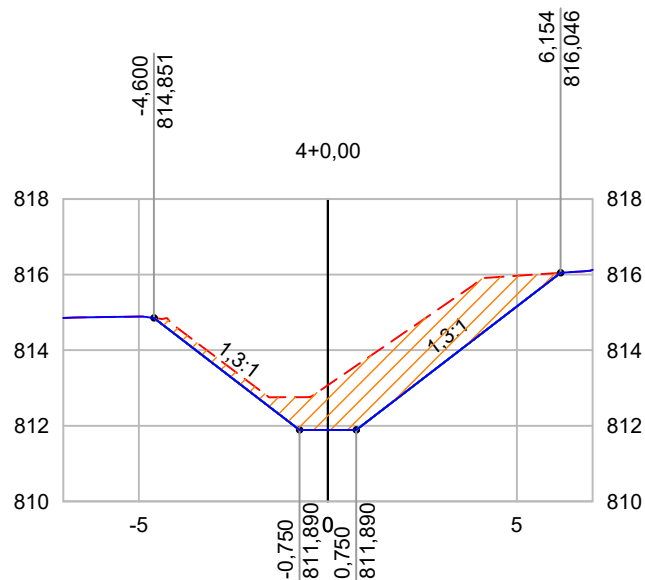


LEGENDA:

- TERRENO NATURAL
- GREIDE PROJETADO
- ATERRO
- SUBSTITUIÇÃO DE SOLO
- OFFSET DO EIXO
- COTA PROJETADA

<p>PROJETO</p>	<p>CLIENTE</p> <p>Prefeitura Municipal de <b>Pouso Alegre</b></p>	<p>EMPREENDIMENTO</p> <p><b>DRENAGEM RUA BENEDITO CARDOSO MELO E TRAVESSA GRACIEMA PAULA RIOS</b></p>			
<p>COORDENAÇÃO DE PROJETOS</p> <p>ENGº. HÍD. ALOÍSIO CAETANO FERREIRA</p>	<p>ASSUNTO</p> <p>PROJETO DE TERRAPLENAGEM</p> <p>NOTAS DE SERVIÇO DE TERRAPLENAGEM</p>	<p>ENDEREÇO</p> <p>BAIRRO SÃO GERALDO</p> <p>POUSO ALEGRE - MINAS GERAIS</p>	<p>DISCIPLINA</p> <p><b>TERRAPLENAGEM</b></p>		
<p>RESPONSÁVEL TÉCNICO</p> <p>ENGº. CIVIL FLÁVIA C. BARBOSA</p> <p>CREA: MG-187.842/D</p>	<p>FASE DO PROJETO</p> <p><b>EXECUTIVO</b></p>	<p>ESTACA</p> <p><b>3+0,00</b></p>			
		<p>DATA INICIAL</p> <p>16/12/22</p>	<p>ESCALA</p> <p>1:200</p>	<p>REVISÃO</p> <p>R00</p>	<p>ARQUIVO</p> <p>DAC-PMPA-EHSG-TRP-R00.DWG</p>

CANAL - EIXO - 4+0,00



LEGENDA:

- TERRENO NATURAL
- GREIDE PROJETADO
- ATERRO
- SUBSTITUIÇÃO DE SOLO
- OFFSET DO EIXO
- COTA PROJETADA

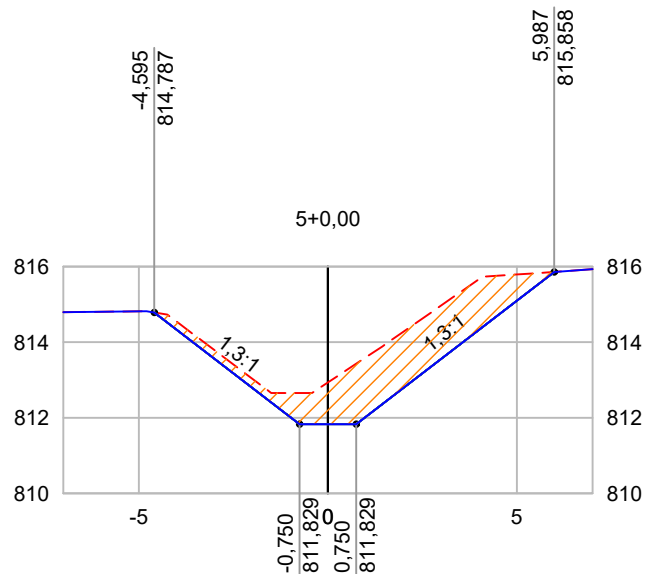
PROJETO 
COORDENAÇÃO DE PROJETOS ENGº. HÍD. ALOÍSIO CAETANO FERREIRA
RESPONSÁVEL TÉCNICO ENGº. CIVIL FLÁVIA C. BARBOSA CREA: MG-187.842/D

CLIENTE

Prefeitura Municipal de **Pouso Alegre**

EMPREENDIMENTO <b>DRENAGEM RUA BENEDITO CARDOSO MELO E TRAVESSA GRACIEMA PAULA RIOS</b>			
ENDEREÇO BAIRRO SÃO GERALDO POUSO ALEGRE - MINAS GERAIS			DISCIPLINA <b>TERRAPLENAGEM</b>
ASSUNTO PROJETO DE TERRAPLENAGEM NOTAS DE SERVIÇO DE TERRAPLENAGEM			FASE DO PROJETO <b>EXECUTIVO</b>
DATA INICIAL 16/12/22			ESTACA <b>4+0,00</b>
ESCALA 1:200	REVISÃO R00	ARQUIVO DAC-PMPA-EHSG-TRP-R00.DWG	

CANAL - EIXO - 5+0,00

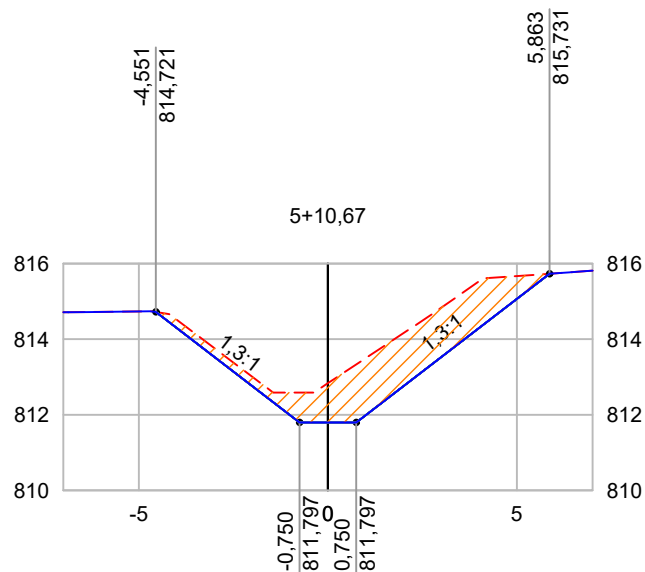


LEGENDA:

- TERRENO NATURAL
- GREIDE PROJETADO
- ATERRO
- SUBSTITUIÇÃO DE SOLO
- OFFSET DO EIXO
- COTA PROJETADA

<p>PROJETO</p>	<p>CLIENTE</p> <p>Prefeitura Municipal de <b>Pouso Alegre</b></p>	<p>EMPREENDIMENTO</p> <p><b>DRENAGEM RUA BENEDITO CARDOSO MELO E TRAVESSA GRACIEMA PAULA RIOS</b></p>			
<p>COORDENAÇÃO DE PROJETOS</p> <p>ENGº. HÍD. ALOÍSIO CAETANO FERREIRA</p>	<p>ASSUNTO</p> <p>PROJETO DE TERRAPLENAGEM</p> <p>NOTAS DE SERVIÇO DE TERRAPLENAGEM</p>	<p>ENDEREÇO</p> <p>BAIRRO SÃO GERALDO</p> <p>POUSO ALEGRE - MINAS GERAIS</p>	<p>DISCIPLINA</p> <p><b>TERRAPLENAGEM</b></p>		
<p>RESPONSÁVEL TÉCNICO</p> <p>ENGº. CIVIL FLÁVIA C. BARBOSA</p> <p>CREA: MG-187.842/D</p>	<p>FASE DO PROJETO</p> <p><b>EXECUTIVO</b></p>	<p>ESTACA</p> <p><b>5+0,00</b></p>			
		<p>DATA INICIAL</p> <p>16/12/22</p>	<p>ESCALA</p> <p>1:200</p>	<p>REVISÃO</p> <p>R00</p>	<p>ARQUIVO</p> <p>DAC-PMPA-EHSG-TRP-R00.DWG</p>

CANAL - EIXO - 5+10,67

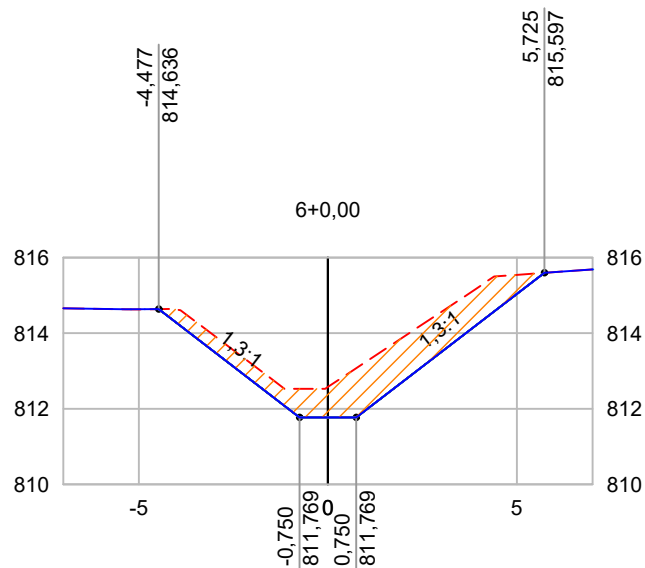


LEGENDA:

- TERRENO NATURAL
- GREIDE PROJETADO
- ATERRO
- SUBSTITUIÇÃO DE SOLO
- OFFSET DO EIXO
- COTA PROJETADA

<p>PROJETO</p>	<p>CLIENTE</p> <p>Prefeitura Municipal de <b>Pouso Alegre</b></p>	<p>EMPREENDIMENTO</p> <p><b>DRENAGEM RUA BENEDITO CARDOSO MELO E TRAVESSA GRACIEMA PAULA RIOS</b></p>			
<p>COORDENAÇÃO DE PROJETOS</p> <p>ENGº. HÍD. ALOÍSIO CAETANO FERREIRA</p>	<p>ASSUNTO</p> <p>PROJETO DE TERRAPLENAGEM</p> <p>NOTAS DE SERVIÇO DE TERRAPLENAGEM</p>	<p>ENDEREÇO</p> <p>BAIRRO SÃO GERALDO</p> <p>POUSO ALEGRE - MINAS GERAIS</p>	<p>DISCIPLINA</p> <p><b>TERRAPLENAGEM</b></p>		
<p>RESPONSÁVEL TÉCNICO</p> <p>ENGº. CIVIL FLÁVIA C. BARBOSA</p> <p>CREA: MG-187.842/D</p>	<p>FASE DO PROJETO</p> <p><b>EXECUTIVO</b></p>	<p>ESTACA</p> <p><b>5+10,67</b></p>			
		<p>DATA INICIAL</p> <p>16/12/22</p>	<p>ESCALA</p> <p>1:200</p>	<p>REVISÃO</p> <p>R00</p>	<p>ARQUIVO</p> <p>DAC-PMPA-EHSG-TRP-R00.DWG</p>

CANAL - EIXO - 6+0,00

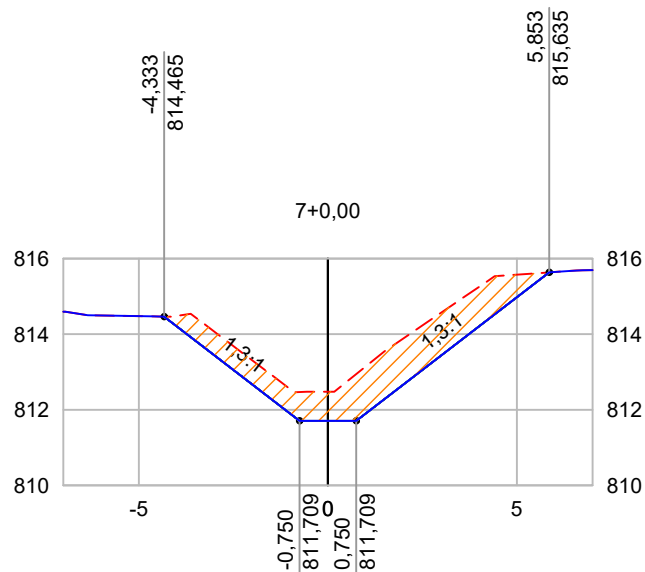


LEGENDA:

- TERRENO NATURAL
- GREIDE PROJETADO
- ATERRO
- SUBSTITUIÇÃO DE SOLO
- OFFSET DO EIXO
- COTA PROJETADA

<p>PROJETO</p>	<p>CLIENTE</p> <p>Prefeitura Municipal de <b>Pouso Alegre</b></p>	<p>EMPREENDIMENTO</p> <p><b>DRENAGEM RUA BENEDITO CARDOSO MELO E TRAVESSA GRACIEMA PAULA RIOS</b></p>		
<p>COORDENAÇÃO DE PROJETOS</p> <p>ENGº. HÍD. ALOÍSIO CAETANO FERREIRA</p>	<p>RESPONSÁVEL TÉCNICO</p> <p>ENGº. CIVIL FLÁVIA C. BARBOSA</p> <p>CREA: MG-187.842/D</p>	<p>ENDEREÇO</p> <p>BAIRRO SÃO GERALDO POUSO ALEGRE - MINAS GERAIS</p>	<p>DISCIPLINA</p> <p><b>TERRAPLENAGEM</b></p>	
		<p>ASSUNTO</p> <p>PROJETO DE TERRAPLENAGEM NOTAS DE SERVIÇO DE TERRAPLENAGEM</p>	<p>FASE DO PROJETO</p> <p><b>EXECUTIVO</b></p>	
		<p>DATA INICIAL</p> <p>16/12/22</p>	<p>ESTACA</p> <p><b>6+0,00</b></p>	
		<p>ESCALA</p> <p>1:200</p>	<p>REVISÃO</p> <p>R00</p>	<p>ARQUIVO</p> <p>DAC-PMPA-EHSG-TRP-R00.DWG</p>

CANAL - EIXO - 7+0,00



LEGENDA:

- TERRENO NATURAL
- GREIDE PROJETADO
- ATERRO
- SUBSTITUIÇÃO DE SOLO
- OFFSET DO EIXO
- COTA PROJETADA

<b>PROJETO</b>	
COORDENAÇÃO DE PROJETOS ENGº. HÍD. ALOÍSIO CAETANO FERREIRA	
RESPONSÁVEL TÉCNICO ENGº. CIVIL FLÁVIA C. BARBOSA CREA: MG-187.842/D	

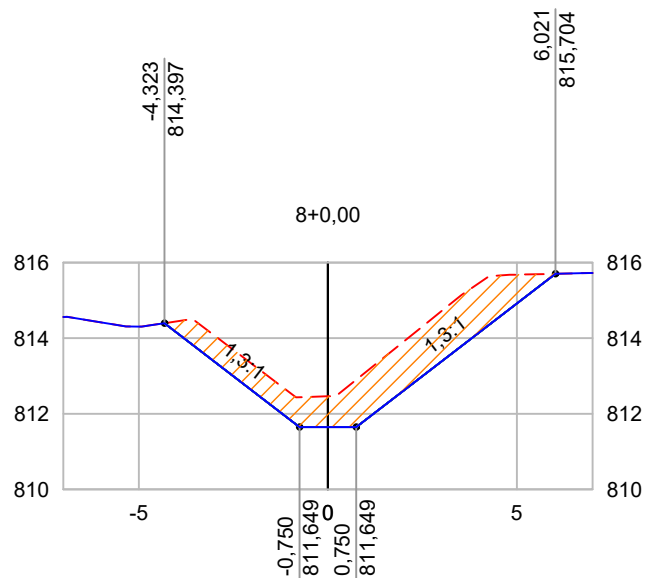
CLIENTE



Prefeitura Municipal  
de **Pouso Alegre**

<b>EMPREENDIMENTO</b> DRENAGEM RUA BENEDITO CARDOSO MELO E TRAVESSA GRACIEMA PAULA RIOS			
<b>ENDEREÇO</b> BAIRRO SÃO GERALDO POUSO ALEGRE - MINAS GERAIS			<b>DISCIPLINA</b> TERRAPLENAGEM
<b>ASSUNTO</b> PROJETO DE TERRAPLENAGEM NOTAS DE SERVIÇO DE TERRAPLENAGEM			<b>FASE DO PROJETO</b> EXECUTIVO
			<b>ESTACA</b> <b>7+0,00</b>
<b>DATA INICIAL</b> 16/12/22	<b>ESCALA</b> 1:200	<b>REVISÃO</b> R00	<b>ARQUIVO</b> DAC-PMPA-EHSG-TRP-R00.DWG

CANAL - EIXO - 8+0,00



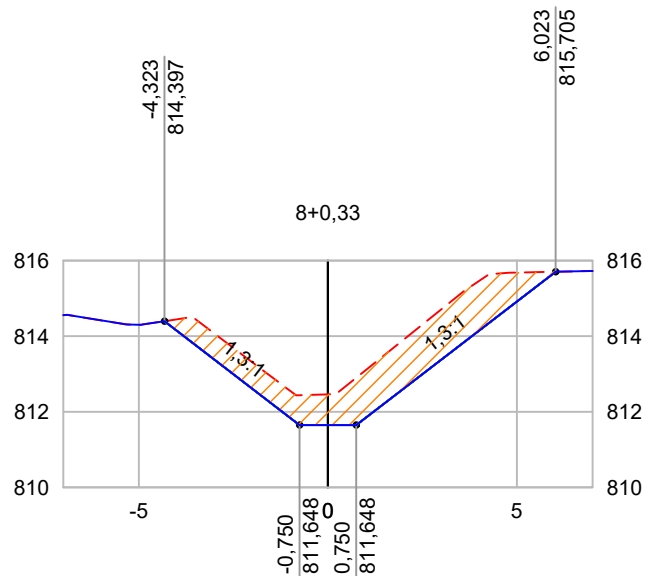
**LEGENDA:**

- TERRENO NATURAL
- GREIDE PROJETADO
- ATERRO
- SUBSTITUIÇÃO DE SOLO
- OFFSET DO EIXO
- } 10,000  
805,000  
COTA PROJETADA

<p>PROJETO</p> 	<p>CLIENTE</p>  <p>Prefeitura Municipal de <b>Pouso Alegre</b></p>	<p>EMPREENDIMENTO</p> <p><b>DRENAGEM RUA BENEDITO CARDOSO MELO E TRAVESSA GRACIEMA PAULA RIOS</b></p>			
<p>COORDENAÇÃO DE PROJETOS</p> <p>ENGº. HÍD. ALOÍSIO CAETANO FERREIRA</p>	<p>ASSUNTO</p> <p>PROJETO DE TERRAPLENAGEM</p> <p>NOTAS DE SERVIÇO DE TERRAPLENAGEM</p>	<p>ENDEREÇO</p> <p>BAIRRO SÃO GERALDO</p> <p>POUSO ALEGRE - MINAS GERAIS</p>	<p>DISCIPLINA</p> <p><b>TERRAPLENAGEM</b></p>		
<p>RESPONSÁVEL TÉCNICO</p> <p>ENGº. CIVIL FLÁVIA C. BARBOSA</p> <p>CREA: MG-187.842/D</p>	<p>FASE DO PROJETO</p> <p><b>EXECUTIVO</b></p>	<p>ESTACA</p> <p><b>8+0,00</b></p>			
		<p>DATA INICIAL</p> <p>16/12/22</p>	<p>ESCALA</p> <p>1:200</p>	<p>REVISÃO</p> <p>R00</p>	<p>ARQUIVO</p> <p>DAC-PMPA-EHSG-TRP-R00.DWG</p>



CANAL - EIXO - 8+0,33

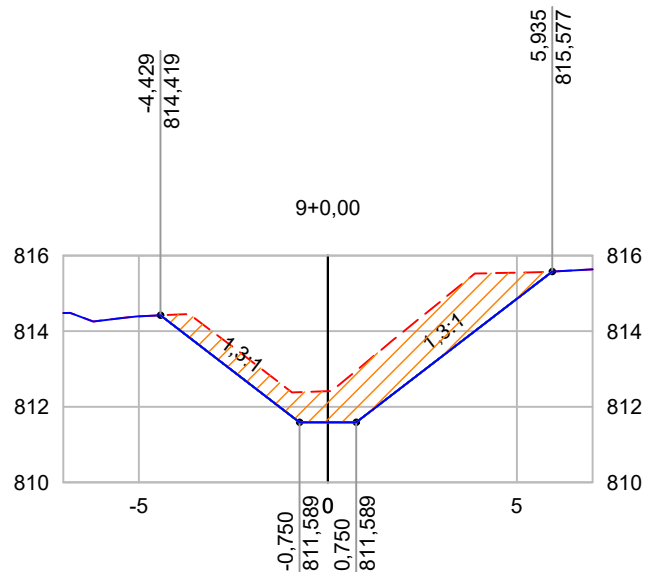


LEGENDA:

- TERRENO NATURAL
- GREIDE PROJETADO
- ATERRO
- SUBSTITUIÇÃO DE SOLO
- OFFSET DO EIXO
- COTA PROJETADA

<p>PROJETO</p>	<p>CLIENTE</p> <p>Prefeitura Municipal de <b>Pouso Alegre</b></p>	<p>EMPREENDIMENTO</p> <p><b>DRENAGEM RUA BENEDITO CARDOSO MELO E TRAVESSA GRACIEMA PAULA RIOS</b></p>			
<p>COORDENAÇÃO DE PROJETOS</p> <p>ENGº. HÍD. ALOÍSIO CAETANO FERREIRA</p>	<p>ASSUNTO</p> <p>PROJETO DE TERRAPLENAGEM</p> <p>NOTAS DE SERVIÇO DE TERRAPLENAGEM</p>	<p>ENDEREÇO</p> <p>BAIRRO SÃO GERALDO</p> <p>POUSO ALEGRE - MINAS GERAIS</p>	<p>DISCIPLINA</p> <p><b>TERRAPLENAGEM</b></p>		
<p>RESPONSÁVEL TÉCNICO</p> <p>ENGº. CIVIL FLÁVIA C. BARBOSA</p> <p>CREA: MG-187.842/D</p>	<p>FASE DO PROJETO</p> <p><b>EXECUTIVO</b></p>	<p>ESTACA</p> <p><b>8+0,33</b></p>			
		<p>DATA INICIAL</p> <p>16/12/22</p>	<p>ESCALA</p> <p>1:200</p>	<p>REVISÃO</p> <p>R00</p>	<p>ARQUIVO</p> <p>DAC-PMPA-EHSG-TRP-R00.DWG</p>

CANAL - EIXO - 9+0,00

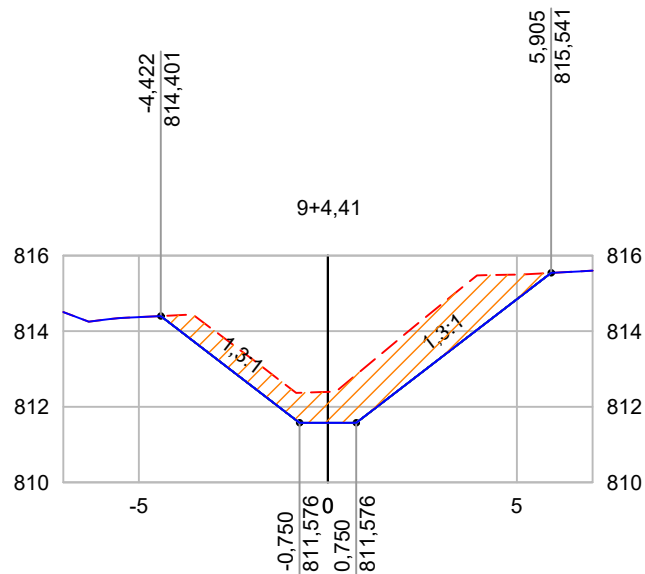


**LEGENDA:**

- TERRENO NATURAL
- GREIDE PROJETADO
- ATERRO
- SUBSTITUIÇÃO DE SOLO
- OFFSET DO EIXO
- COTA PROJETADA

<p>PROJETO</p>	<p>CLIENTE</p> <p>Prefeitura Municipal de <b>Pouso Alegre</b></p>	<p>EMPREENDIMENTO</p> <p><b>DRENAGEM RUA BENEDITO CARDOSO MELO E TRAVESSA GRACIEMA PAULA RIOS</b></p>			
<p>COORDENAÇÃO DE PROJETOS</p> <p>ENGº. HÍD. ALOÍSIO CAETANO FERREIRA</p>	<p>ASSUNTO</p> <p>PROJETO DE TERRAPLENAGEM</p> <p>NOTAS DE SERVIÇO DE TERRAPLENAGEM</p>	<p>ENDEREÇO</p> <p>BAIRRO SÃO GERALDO</p> <p>POUSO ALEGRE - MINAS GERAIS</p>	<p>DISCIPLINA</p> <p><b>TERRAPLENAGEM</b></p>		
<p>RESPONSÁVEL TÉCNICO</p> <p>ENGº. CIVIL FLÁVIA C. BARBOSA</p> <p>CREA: MG-187.842/D</p>	<p>FASE DO PROJETO</p> <p><b>EXECUTIVO</b></p>	<p>ESTACA</p> <p><b>9+0,00</b></p>			
		<p>DATA INICIAL</p> <p>16/12/22</p>	<p>ESCALA</p> <p>1:200</p>	<p>REVISÃO</p> <p>R00</p>	<p>ARQUIVO</p> <p>DAC-PMPA-EHSG-TRP-R00.DWG</p>

CANAL - EIXO - 9+4,41

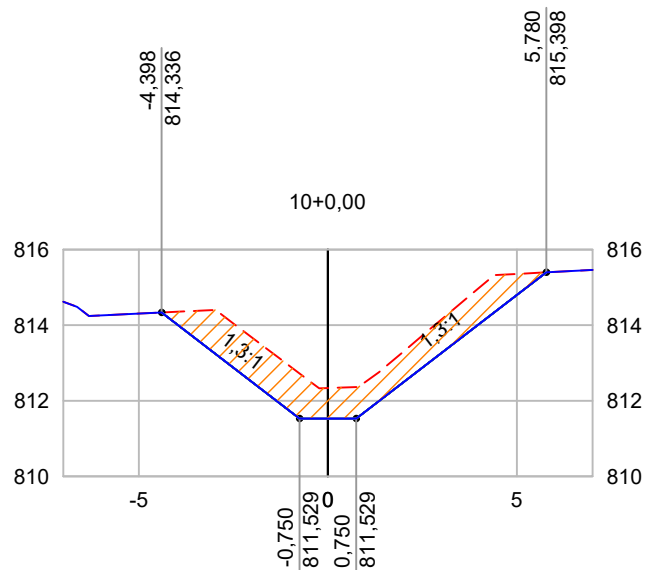


LEGENDA:

- TERRENO NATURAL
- GREIDE PROJETADO
- ▨ ATERRO
- ▨ SUBSTITUIÇÃO DE SOLO
- OFFSET DO EIXO
- 10,000  
805,000 — COTA PROJETADA

<p>PROJETO</p> 	<p>CLIENTE</p>  <p>Prefeitura Municipal de <b>Pouso Alegre</b></p>	<p>EMPREENDIMENTO</p> <p><b>DRENAGEM RUA BENEDITO CARDOSO MELO E TRAVESSA GRACIEMA PAULA RIOS</b></p>			
<p>COORDENAÇÃO DE PROJETOS</p> <p>ENGº. HÍD. ALOÍSIO CAETANO FERREIRA</p>	<p>ASSUNTO</p> <p>PROJETO DE TERRAPLENAGEM</p> <p>NOTAS DE SERVIÇO DE TERRAPLENAGEM</p>	<p>ENDEREÇO</p> <p>BAIRRO SÃO GERALDO</p> <p>POUSO ALEGRE - MINAS GERAIS</p>	<p>DISCIPLINA</p> <p><b>TERRAPLENAGEM</b></p>		
<p>RESPONSÁVEL TÉCNICO</p> <p>ENGº. CIVIL FLÁVIA C. BARBOSA</p> <p>CREA: MG-187.842/D</p>	<p>FASE DO PROJETO</p> <p><b>EXECUTIVO</b></p>	<p>ESTACA</p> <p><b>9+4,41</b></p>			
		<p>DATA INICIAL</p> <p>16/12/22</p>	<p>ESCALA</p> <p>1:200</p>	<p>REVISÃO</p> <p>R00</p>	<p>ARQUIVO</p> <p>DAC-PMPA-EHSG-TRP-R00.DWG</p>

CANAL - EIXO - 10+0,00

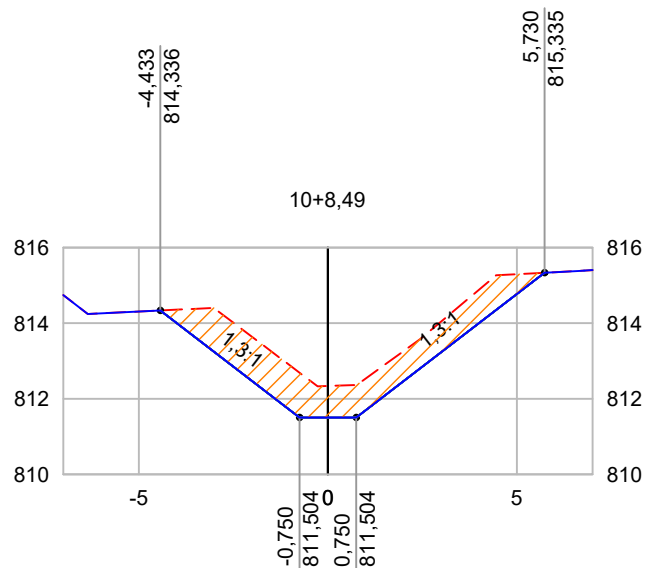


**LEGENDA:**

- TERRENO NATURAL
- GREIDE PROJETADO
- ATERRO
- SUBSTITUIÇÃO DE SOLO
- OFFSET DO EIXO
- COTA PROJETADA

<p>PROJETO</p>	<p>CLIENTE</p> <p>Prefeitura Municipal de <b>Pouso Alegre</b></p>	<p>EMPREENDIMENTO</p> <p><b>DRENAGEM RUA BENEDITO CARDOSO MELO E TRAVESSA GRACIEMA PAULA RIOS</b></p>			
<p>COORDENAÇÃO DE PROJETOS</p> <p>ENGº. HÍD. ALOÍSIO CAETANO FERREIRA</p>	<p>ASSUNTO</p> <p>PROJETO DE TERRAPLENAGEM</p> <p>NOTAS DE SERVIÇO DE TERRAPLENAGEM</p>	<p>ENDEREÇO</p> <p>BAIRRO SÃO GERALDO</p> <p>POUSO ALEGRE - MINAS GERAIS</p>	<p>DISCIPLINA</p> <p><b>TERRAPLENAGEM</b></p>		
<p>RESPONSÁVEL TÉCNICO</p> <p>ENGº. CIVIL FLÁVIA C. BARBOSA</p> <p>CREA: MG-187.842/D</p>	<p>FASE DO PROJETO</p> <p><b>EXECUTIVO</b></p>	<p>ESTACA</p> <p><b>10+0,00</b></p>			
		<p>DATA INICIAL</p> <p>16/12/22</p>	<p>ESCALA</p> <p>1:200</p>	<p>REVISÃO</p> <p>R00</p>	<p>ARQUIVO</p> <p>DAC-PMPA-EHSG-TRP-R00.DWG</p>

CANAL - EIXO - 10+8,49

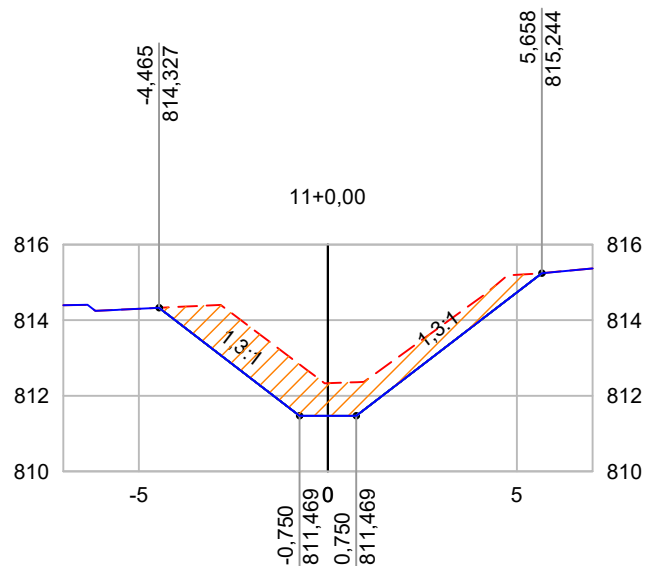


LEGENDA:

- TERRENO NATURAL
- GREIDE PROJETADO
- ATERRO
- SUBSTITUIÇÃO DE SOLO
- OFFSET DO EIXO
- 10,000  
805,000  
— COTA PROJETADA

<p>PROJETO</p> 	<p>CLIENTE</p>  <p>Prefeitura Municipal de <b>Pouso Alegre</b></p>	<p>EMPREENDIMENTO</p> <p><b>DRENAGEM RUA BENEDITO CARDOSO MELO E TRAVESSA GRACIEMA PAULA RIOS</b></p>			
<p>COORDENAÇÃO DE PROJETOS</p> <p>ENGº. HÍD. ALOÍSIO CAETANO FERREIRA</p>	<p>ASSUNTO</p> <p>PROJETO DE TERRAPLENAGEM</p> <p>NOTAS DE SERVIÇO DE TERRAPLENAGEM</p>	<p>ENDEREÇO</p> <p>BAIRRO SÃO GERALDO</p> <p>POUSO ALEGRE - MINAS GERAIS</p>	<p>DISCIPLINA</p> <p><b>TERRAPLENAGEM</b></p>		
<p>RESPONSÁVEL TÉCNICO</p> <p>ENGº. CIVIL FLÁVIA C. BARBOSA</p> <p>CREA: MG-187.842/D</p>	<p>FASE DO PROJETO</p> <p><b>EXECUTIVO</b></p>	<p>ESTACA</p> <p><b>10+8,49</b></p>			
		<p>DATA INICIAL</p> <p>16/12/22</p>	<p>ESCALA</p> <p>1:200</p>	<p>REVISÃO</p> <p>R00</p>	<p>ARQUIVO</p> <p>DAC-PMPA-EHSG-TRP-R00.DWG</p>

CANAL - EIXO - 11+0,00

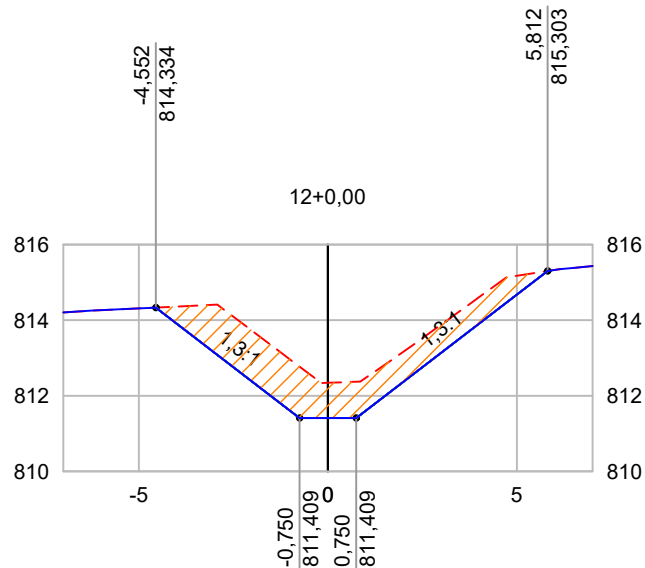


LEGENDA:

- TERRENO NATURAL
- GREIDE PROJETADO
- ATERRO
- SUBSTITUIÇÃO DE SOLO
- OFFSET DO EIXO
- COTA PROJETADA

<p>PROJETO</p>	<p>CLIENTE</p> <p>Prefeitura Municipal de <b>Pouso Alegre</b></p>	<p>EMPREENDIMENTO</p> <p><b>DRENAGEM RUA BENEDITO CARDOSO MELO E TRAVESSA GRACIEMA PAULA RIOS</b></p>			
<p>COORDENAÇÃO DE PROJETOS</p> <p>ENGº. HÍD. ALOÍSIO CAETANO FERREIRA</p>	<p>ASSUNTO</p> <p>PROJETO DE TERRAPLENAGEM</p> <p>NOTAS DE SERVIÇO DE TERRAPLENAGEM</p>	<p>ENDEREÇO</p> <p>BAIRRO SÃO GERALDO</p> <p>POUSO ALEGRE - MINAS GERAIS</p>	<p>DISCIPLINA</p> <p><b>TERRAPLENAGEM</b></p>		
<p>RESPONSÁVEL TÉCNICO</p> <p>ENGº. CIVIL FLÁVIA C. BARBOSA</p> <p>CREA: MG-187.842/D</p>	<p>FASE DO PROJETO</p> <p><b>EXECUTIVO</b></p>	<p>ESTACA</p> <p><b>11+0,00</b></p>			
		<p>DATA INICIAL</p> <p>16/12/22</p>	<p>ESCALA</p> <p>1:200</p>	<p>REVISÃO</p> <p>R00</p>	<p>ARQUIVO</p> <p>DAC-PMPA-EHSG-TRP-R00.DWG</p>

CANAL - EIXO - 12+0,00

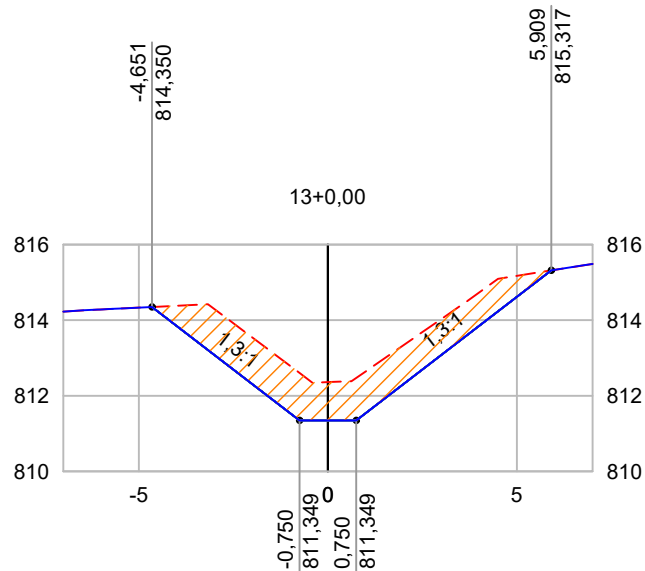


LEGENDA:

- TERRENO NATURAL
- GREIDE PROJETADO
- ATERRO
- SUBSTITUIÇÃO DE SOLO
- OFFSET DO EIXO
- COTA PROJETADA

<p>PROJETO</p>	<p>CLIENTE</p> <p>Prefeitura Municipal de <b>Pouso Alegre</b></p>	<p>EMPREENDIMENTO</p> <p><b>DRENAGEM RUA BENEDITO CARDOSO MELO E TRAVESSA GRACIEMA PAULA RIOS</b></p>									
		<p>ENDEREÇO</p> <p><b>BAIRRO SÃO GERALDO</b> <b>POUSO ALEGRE - MINAS GERAIS</b></p>		<p>DISCIPLINA</p> <p><b>TERRAPLENAGEM</b></p>							
<p>COORDENAÇÃO DE PROJETOS</p> <p>ENGº. HÍD. ALOÍSIO CAETANO FERREIRA</p>		<p>ASSUNTO</p> <p><b>PROJETO DE TERRAPLENAGEM</b> <b>NOTAS DE SERVIÇO DE TERRAPLENAGEM</b></p>		<p>FASE DO PROJETO</p> <p><b>EXECUTIVO</b></p>							
<p>RESPONSÁVEL TÉCNICO</p> <p>ENGº. CIVIL FLÁVIA C. BARBOSA</p> <p>CREA: MG-187.842/D</p>		<p>ESTACA</p> <p><b>12+0,00</b></p>									
<table border="1" style="width: 100%; border-collapse: collapse;"> <tr> <td style="width: 25%;">DATA INICIAL</td> <td style="width: 25%;">ESCALA</td> <td style="width: 25%;">REVISÃO</td> <td style="width: 25%;">ARQUIVO</td> </tr> <tr> <td style="text-align: center;">16/12/22</td> <td style="text-align: center;">1:200</td> <td style="text-align: center;">R00</td> <td style="text-align: center;">DAC-PMPA-EHSG-TRP-R00.DWG</td> </tr> </table>		DATA INICIAL	ESCALA	REVISÃO	ARQUIVO	16/12/22	1:200	R00	DAC-PMPA-EHSG-TRP-R00.DWG		
DATA INICIAL	ESCALA	REVISÃO	ARQUIVO								
16/12/22	1:200	R00	DAC-PMPA-EHSG-TRP-R00.DWG								

CANAL - EIXO - 13+0,00



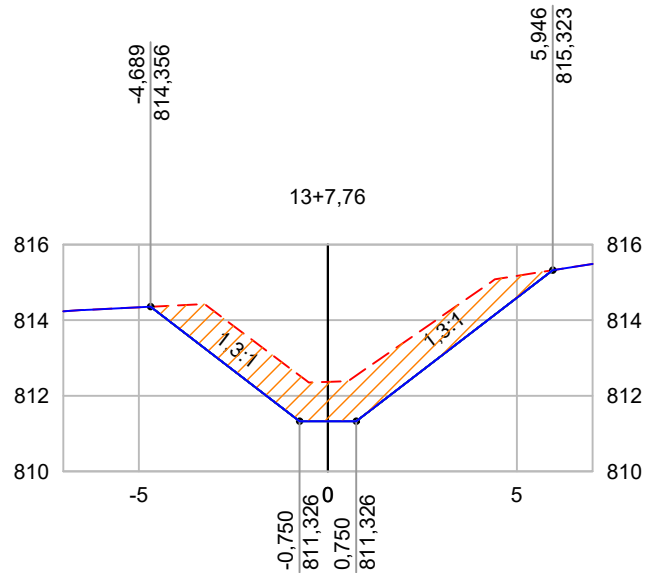
**LEGENDA:**

- TERRENO NATURAL
- GREIDE PROJETADO
- ATERRO
- SUBSTITUIÇÃO DE SOLO
- OFFSET DO EIXO
- COTA PROJETADA

<p>PROJETO</p>	<p>CLIENTE</p> <p>Prefeitura Municipal de <b>Pouso Alegre</b></p>	<p>EMPREENDIMENTO</p> <p><b>DRENAGEM RUA BENEDITO CARDOSO MELO E TRAVESSA GRACIEMA PAULA RIOS</b></p>			
<p>COORDENAÇÃO DE PROJETOS</p> <p>ENGº. HÍD. ALOÍSIO CAETANO FERREIRA</p>	<p>ASSUNTO</p> <p>PROJETO DE TERRAPLENAGEM</p> <p>NOTAS DE SERVIÇO DE TERRAPLENAGEM</p>	<p>ENDEREÇO</p> <p>BAIRRO SÃO GERALDO</p> <p>POUSO ALEGRE - MINAS GERAIS</p>	<p>DISCIPLINA</p> <p><b>TERRAPLENAGEM</b></p>		
<p>RESPONSÁVEL TÉCNICO</p> <p>ENGº. CIVIL FLÁVIA C. BARBOSA</p> <p>CREA: MG-187.842/D</p>	<p>FASE DO PROJETO</p> <p><b>EXECUTIVO</b></p>	<p>ESTACA</p> <p><b>13+0,00</b></p>			
		<p>DATA INICIAL</p> <p>16/12/22</p>	<p>ESCALA</p> <p>1:200</p>	<p>REVISÃO</p> <p>R00</p>	<p>ARQUIVO</p> <p>DAC-PMPA-EHSG-TRP-R00.DWG</p>



CANAL - EIXO - 13+7,76

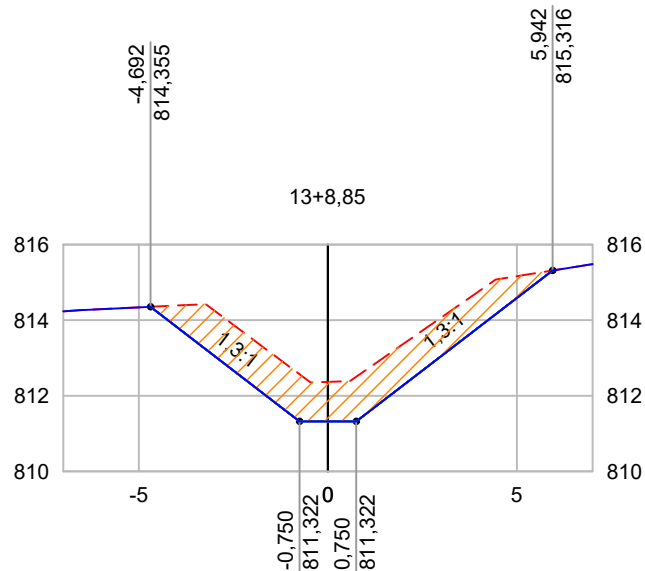


LEGENDA:

- TERRENO NATURAL
- GREIDE PROJETADO
- ATERRO
- SUBSTITUIÇÃO DE SOLO
- OFFSET DO EIXO
- 10,000  
805,000  
— COTA PROJETADA

<p>PROJETO</p> 	<p>CLIENTE</p>  <p>Prefeitura Municipal de <b>Pouso Alegre</b></p>	<p>EMPREENDIMENTO</p> <p><b>DRENAGEM RUA BENEDITO CARDOSO MELO E TRAVESSA GRACIEMA PAULA RIOS</b></p>			
<p>COORDENAÇÃO DE PROJETOS</p> <p>ENGº. HÍD. ALOÍSIO CAETANO FERREIRA</p>	<p>ASSUNTO</p> <p>PROJETO DE TERRAPLENAGEM</p> <p>NOTAS DE SERVIÇO DE TERRAPLENAGEM</p>	<p>ENDEREÇO</p> <p>BAIRRO SÃO GERALDO</p> <p>POUSO ALEGRE - MINAS GERAIS</p>	<p>DISCIPLINA</p> <p><b>TERRAPLENAGEM</b></p>		
<p>RESPONSÁVEL TÉCNICO</p> <p>ENGº. CIVIL FLÁVIA C. BARBOSA</p> <p>CREA: MG-187.842/D</p>	<p>FASE DO PROJETO</p> <p><b>EXECUTIVO</b></p>	<p>ESTACA</p> <p><b>13+7,76</b></p>			
		<p>DATA INICIAL</p> <p>16/12/22</p>	<p>ESCALA</p> <p>1:200</p>	<p>REVISÃO</p> <p>R00</p>	<p>ARQUIVO</p> <p>DAC-PMPA-EHSG-TRP-R00.DWG</p>

CANAL - EIXO - 13+8,85

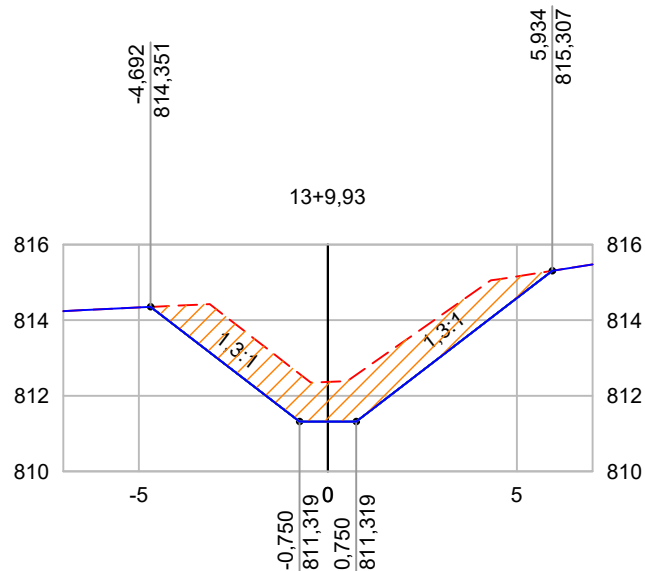


LEGENDA:

- TERRENO NATURAL
- GREIDE PROJETADO
- ATERRO
- SUBSTITUIÇÃO DE SOLO
- OFFSET DO EIXO
- COTA PROJETADA

<p>PROJETO</p>	<p>CLIENTE</p> <p>Prefeitura Municipal de <b>Pouso Alegre</b></p>	<p>EMPREENDIMENTO</p> <p><b>DRENAGEM RUA BENEDITO CARDOSO MELO E TRAVESSA GRACIEMA PAULA RIOS</b></p>			
<p>COORDENAÇÃO DE PROJETOS</p> <p>ENGº. HÍD. ALOÍSIO CAETANO FERREIRA</p>	<p>ASSUNTO</p> <p>PROJETO DE TERRAPLENAGEM NOTAS DE SERVIÇO DE TERRAPLENAGEM</p>	<p>ENDEREÇO</p> <p>BAIRRO SÃO GERALDO POUSO ALEGRE - MINAS GERAIS</p>	<p>DISCIPLINA</p> <p><b>TERRAPLENAGEM</b></p>		
<p>RESPONSÁVEL TÉCNICO</p> <p>ENGº. CIVIL FLÁVIA C. BARBOSA CREA: MG-187.842/D</p>	<p>FASE DO PROJETO</p> <p><b>EXECUTIVO</b></p>	<p>ESTACA</p> <p><b>13+8,85</b></p>			
		<p>DATA INICIAL</p> <p>16/12/22</p>	<p>ESCALA</p> <p>1:200</p>	<p>REVISÃO</p> <p>R00</p>	<p>ARQUIVO</p> <p>DAC-PMPA-EHSG-TRP-R00.DWG</p>

CANAL - EIXO - 13+9,93

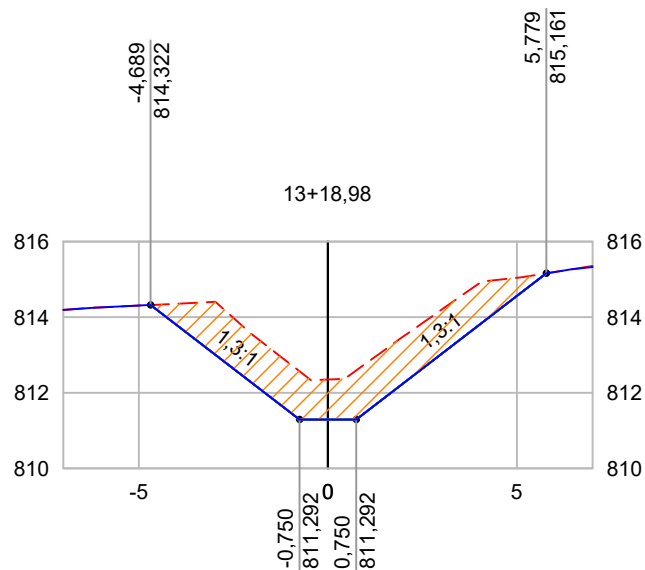


LEGENDA:

- TERRENO NATURAL
- GREIDE PROJETADO
- ATERRO
- SUBSTITUIÇÃO DE SOLO
- OFFSET DO EIXO
- COTA PROJETADA

<p>PROJETO</p>	<p>CLIENTE</p> <p>Prefeitura Municipal de <b>Pouso Alegre</b></p>	<p>EMPREENDIMENTO</p> <p><b>DRENAGEM RUA BENEDITO CARDOSO MELO E TRAVESSA GRACIEMA PAULA RIOS</b></p>			
<p>COORDENAÇÃO DE PROJETOS</p> <p>ENG°. HÍD. ALOÍSIO CAETANO FERREIRA</p>	<p>ASSUNTO</p> <p>PROJETO DE TERRAPLENAGEM</p> <p>NOTAS DE SERVIÇO DE TERRAPLENAGEM</p>	<p>ENDEREÇO</p> <p>BAIRRO SÃO GERALDO</p> <p>POUSO ALEGRE - MINAS GERAIS</p>	<p>DISCIPLINA</p> <p><b>TERRAPLENAGEM</b></p>		
<p>RESPONSÁVEL TÉCNICO</p> <p>ENG°. CIVIL FLÁVIA C. BARBOSA</p> <p>CREA: MG-187.842/D</p>	<p>FASE DO PROJETO</p> <p><b>EXECUTIVO</b></p>	<p>ESTACA</p> <p><b>13+9,93</b></p>			
		<p>DATA INICIAL</p> <p>16/12/22</p>	<p>ESCALA</p> <p>1:200</p>	<p>REVISÃO</p> <p>R00</p>	<p>ARQUIVO</p> <p>DAC-PMPA-EHSG-TRP-R00.DWG</p>

CANAL - EIXO - 13+18,98

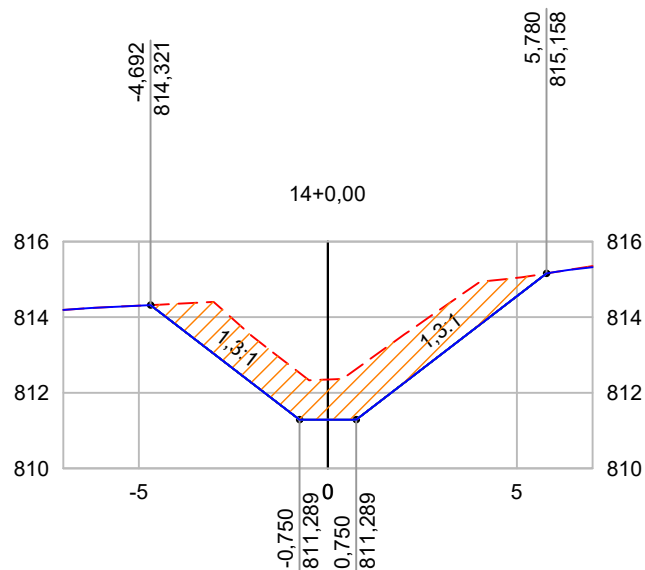


LEGENDA:

- TERRENO NATURAL
- GREIDE PROJETADO
- ATERRO
- SUBSTITUIÇÃO DE SOLO
- OFFSET DO EIXO
- COTA PROJETADA

<p>PROJETO</p>	<p>CLIENTE</p> <p>Prefeitura Municipal de <b>Pouso Alegre</b></p>	<p>EMPREENDIMENTO</p> <p><b>DRENAGEM RUA BENEDITO CARDOSO MELO E TRAVESSA GRACIEMA PAULA RIOS</b></p>	
<p>COORDENAÇÃO DE PROJETOS</p> <p>ENGº. HÍD. ALOÍSIO CAETANO FERREIRA</p>	<p>RESPONSÁVEL TÉCNICO</p> <p>ENGº. CIVIL FLÁVIA C. BARBOSA</p> <p>CREA: MG-187.842/D</p>	<p>ENDEREÇO</p> <p>BAIRRO SÃO GERALDO POUSO ALEGRE - MINAS GERAIS</p>	<p>DISCIPLINA</p> <p><b>TERRAPLENAGEM</b></p>
		<p>ASSUNTO</p> <p>PROJETO DE TERRAPLENAGEM NOTAS DE SERVIÇO DE TERRAPLENAGEM</p>	<p>FASE DO PROJETO</p> <p><b>EXECUTIVO</b></p>
		<p>DATA INICIAL</p> <p>16/12/22</p>	<p>ESTACA</p> <p><b>13+18,98</b></p>
		<p>ESCALA</p> <p>1:200</p>	<p>REVISÃO</p> <p>R00</p>
		<p>ARQUIVO</p> <p>DAC-PMPA-EHSG-TRP-R00.DWG</p>	

CANAL - EIXO - 14+0,00

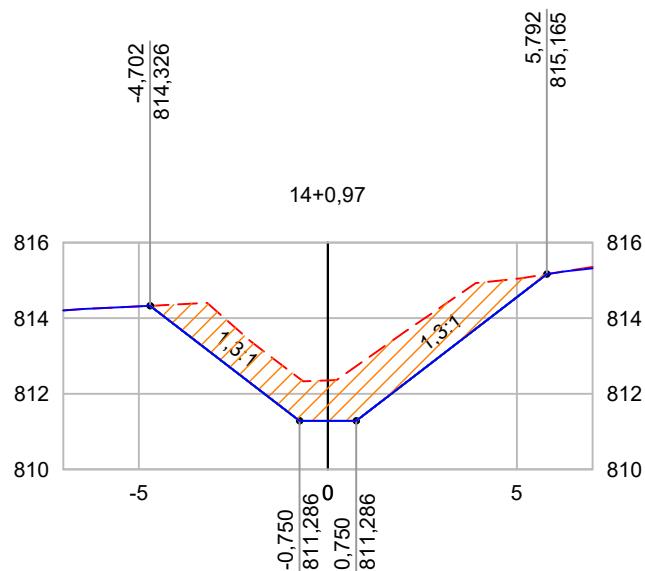


LEGENDA:

- TERRENO NATURAL
- GREIDE PROJETADO
- ATERRO
- SUBSTITUIÇÃO DE SOLO
- OFFSET DO EIXO
- COTA PROJETADA

<p>PROJETO</p>	<p>CLIENTE</p> <p>Prefeitura Municipal de <b>Pouso Alegre</b></p>	<p>EMPREENDIMENTO</p> <p><b>DRENAGEM RUA BENEDITO CARDOSO MELO E TRAVESSA GRACIEMA PAULA RIOS</b></p>			
<p>COORDENAÇÃO DE PROJETOS</p> <p>ENGº. HÍD. ALOÍSIO CAETANO FERREIRA</p>	<p>ASSUNTO</p> <p>PROJETO DE TERRAPLENAGEM</p> <p>NOTAS DE SERVIÇO DE TERRAPLENAGEM</p>	<p>ENDEREÇO</p> <p>BAIRRO SÃO GERALDO</p> <p>POUSO ALEGRE - MINAS GERAIS</p>	<p>DISCIPLINA</p> <p><b>TERRAPLENAGEM</b></p>		
<p>RESPONSÁVEL TÉCNICO</p> <p>ENGº. CIVIL FLÁVIA C. BARBOSA</p> <p>CREA: MG-187.842/D</p>	<p>FASE DO PROJETO</p> <p><b>EXECUTIVO</b></p>	<p>ESTACA</p> <p><b>14+0,00</b></p>			
		<p>DATA INICIAL</p> <p>16/12/22</p>	<p>ESCALA</p> <p>1:200</p>	<p>REVISÃO</p> <p>R00</p>	<p>ARQUIVO</p> <p>DAC-PMPA-EHSG-TRP-R00.DWG</p>

CANAL - EIXO - 14+0,97

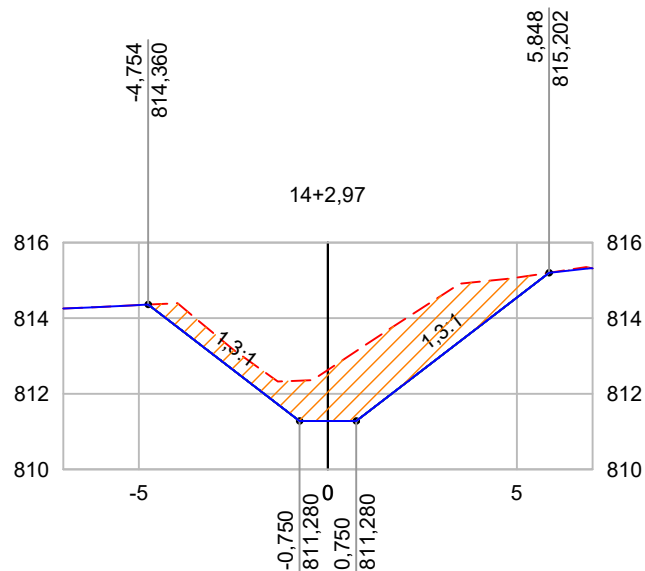


**LEGENDA:**

- TERRENO NATURAL
- GREIDE PROJETADO
- ATERRO
- SUBSTITUIÇÃO DE SOLO
- OFFSET DO EIXO
- COTA PROJETADA

<p>PROJETO</p>	<p>CLIENTE</p> <p>Prefeitura Municipal de <b>Pouso Alegre</b></p>	<p>EMPREENDIMENTO</p> <p><b>DRENAGEM RUA BENEDITO CARDOSO MELO E TRAVESSA GRACIEMA PAULA RIOS</b></p>	
<p>COORDENAÇÃO DE PROJETOS</p> <p>ENGº. HÍD. ALOÍSIO CAETANO FERREIRA</p>	<p>RESPONSÁVEL TÉCNICO</p> <p>ENGº. CIVIL FLÁVIA C. BARBOSA</p> <p>CREA: MG-187.842/D</p>	<p>ENDEREÇO</p> <p>BAIRRO SÃO GERALDO POUSO ALEGRE - MINAS GERAIS</p>	<p>DISCIPLINA</p> <p><b>TERRAPLENAGEM</b></p>
		<p>ASSUNTO</p> <p>PROJETO DE TERRAPLENAGEM NOTAS DE SERVIÇO DE TERRAPLENAGEM</p>	<p>FASE DO PROJETO</p> <p><b>EXECUTIVO</b></p>
		<p>DATA INICIAL</p> <p>16/12/22</p>	<p>ESTACA</p> <p><b>14+0,97</b></p>
		<p>ESCALA</p> <p>1:200</p>	<p>REVISÃO</p> <p>R00</p>
		<p>ARQUIVO</p> <p>DAC-PMPA-EHSG-TRP-R00.DWG</p>	

CANAL - EIXO - 14+2,97

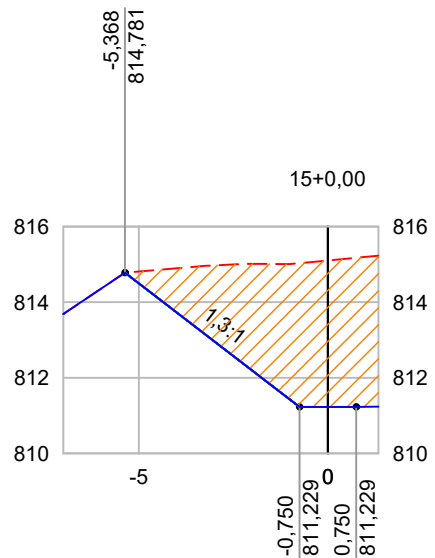


**LEGENDA:**

- TERRENO NATURAL
- GREIDE PROJETADO
- ATERRO
- SUBSTITUIÇÃO DE SOLO
- OFFSET DO EIXO
- COTA PROJETADA

<p>PROJETO</p>	<p>CLIENTE</p> <p>Prefeitura Municipal de <b>Pouso Alegre</b></p>	<p>EMPREENDIMENTO</p> <p><b>DRENAGEM RUA BENEDITO CARDOSO MELO E TRAVESSA GRACIEMA PAULA RIOS</b></p>			
<p>COORDENAÇÃO DE PROJETOS</p> <p>ENGº. HÍD. ALOÍSIO CAETANO FERREIRA</p>	<p>ASSUNTO</p> <p>PROJETO DE TERRAPLENAGEM</p> <p>NOTAS DE SERVIÇO DE TERRAPLENAGEM</p>	<p>ENDEREÇO</p> <p>BAIRRO SÃO GERALDO</p> <p>POUSO ALEGRE - MINAS GERAIS</p>	<p>DISCIPLINA</p> <p><b>TERRAPLENAGEM</b></p>		
<p>RESPONSÁVEL TÉCNICO</p> <p>ENGº. CIVIL FLÁVIA C. BARBOSA</p> <p>CREA: MG-187.842/D</p>	<p>FASE DO PROJETO</p> <p><b>EXECUTIVO</b></p>	<p>ESTACA</p> <p><b>14+2,97</b></p>			
		<p>DATA INICIAL</p> <p>16/12/22</p>	<p>ESCALA</p> <p>1:200</p>	<p>REVISÃO</p> <p>R00</p>	<p>ARQUIVO</p> <p>DAC-PMPA-EHSG-TRP-R00.DWG</p>

CANAL - EIXO - 15+0,00



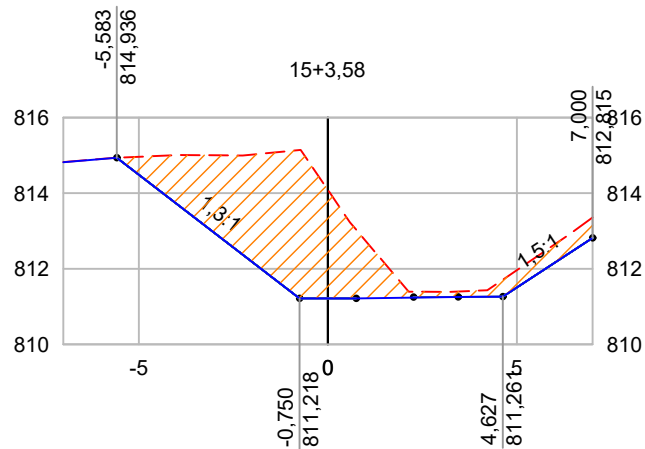
**LEGENDA:**

- TERRENO NATURAL
- GREIDE PROJETADO
- ATERRO
- SUBSTITUIÇÃO DE SOLO
- OFFSET DO EIXO
- COTA PROJETADA

<p>PROJETO</p>	<p>CLIENTE</p> <p>Prefeitura Municipal de <b>Pouso Alegre</b></p>	<p>EMPREENDIMENTO</p> <p><b>DRENAGEM RUA BENEDITO CARDOSO MELO E TRAVESSA GRACIEMA PAULA RIOS</b></p>		
<p>COORDENAÇÃO DE PROJETOS</p> <p>ENGº. HÍD. ALOÍSIO CAETANO FERREIRA</p>	<p>ASSUNTO</p> <p>PROJETO DE TERRAPLENAGEM</p> <p>NOTAS DE SERVIÇO DE TERRAPLENAGEM</p>	<p>ENDEREÇO</p> <p>BAIRRO SÃO GERALDO</p> <p>POUSO ALEGRE - MINAS GERAIS</p>	<p>DISCIPLINA</p> <p><b>TERRAPLENAGEM</b></p>	
<p>RESPONSÁVEL TÉCNICO</p> <p>ENGº. CIVIL FLÁVIA C. BARBOSA</p> <p>CREA: MG-187.842/D</p>	<p>FASE DO PROJETO</p> <p><b>EXECUTIVO</b></p>	<p>ESTACA</p> <p><b>15+0,00</b></p>		
		<p>DATA INICIAL</p> <p>16/12/22</p>	<p>ESCALA</p> <p>1:200</p>	<p>REVISÃO</p> <p>R00</p>
		<p>ARQUIVO</p> <p>DAC-PMPA-EHSG-TRP-R00.DWG</p>		



CANAL - EIXO - 15+3,58

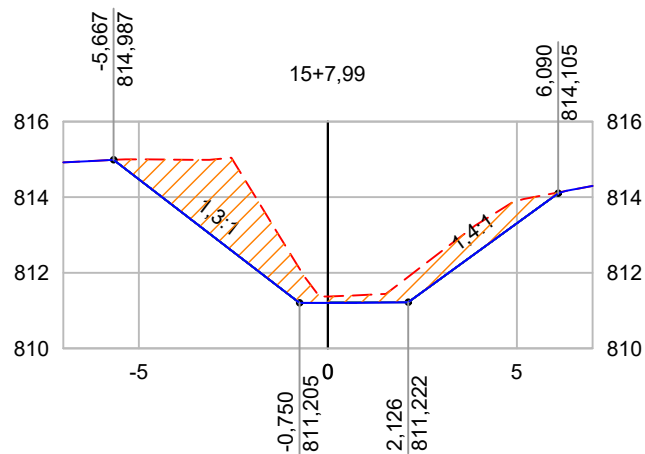


LEGENDA:

- - - TERRENO NATURAL
- GREIDE PROJETADO
- ATERRO
- SUBSTITUIÇÃO DE SOLO
- OFFSET DO EIXO
- COTA PROJETADA

<p>PROJETO</p>	<p>CLIENTE</p> <p>Prefeitura Municipal de <b>Pouso Alegre</b></p>	<p>EMPREENDIMENTO</p> <p><b>DRENAGEM RUA BENEDITO CARDOSO MELO E TRAVESSA GRACIEMA PAULA RIOS</b></p>			
<p>COORDENAÇÃO DE PROJETOS</p> <p>ENGº. HÍD. ALOÍSIO CAETANO FERREIRA</p>	<p>ASSUNTO</p> <p>PROJETO DE TERRAPLENAGEM</p> <p>NOTAS DE SERVIÇO DE TERRAPLENAGEM</p>	<p>ENDEREÇO</p> <p>BAIRRO SÃO GERALDO</p> <p>POUSO ALEGRE - MINAS GERAIS</p>	<p>DISCIPLINA</p> <p><b>TERRAPLENAGEM</b></p>		
<p>RESPONSÁVEL TÉCNICO</p> <p>ENGº. CIVIL FLÁVIA C. BARBOSA</p> <p>CREA: MG-187.842/D</p>	<p>FASE DO PROJETO</p> <p><b>EXECUTIVO</b></p>	<p>ESTACA</p> <p><b>15+3,58</b></p>			
		<p>DATA INICIAL</p> <p>16/12/22</p>	<p>ESCALA</p> <p>1:200</p>	<p>REVISÃO</p> <p>R00</p>	<p>ARQUIVO</p> <p>DAC-PMPA-EHSG-TRP-R00.DWG</p>

CANAL - EIXO - 15+7,99

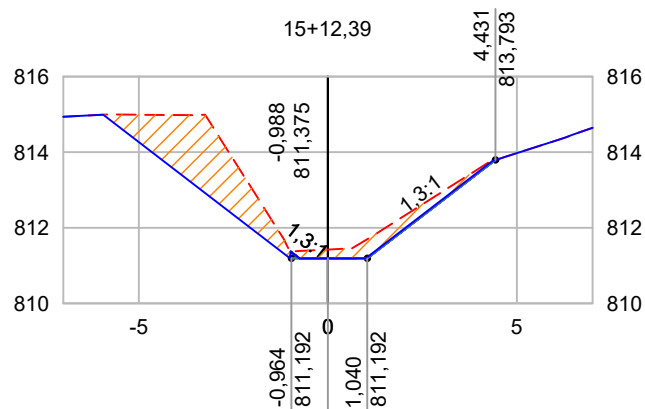


**LEGENDA:**

- TERRENO NATURAL
- GREIDE PROJETADO
- ATERRO
- SUBSTITUIÇÃO DE SOLO
- OFFSET DO EIXO
- 10,000  
805,000  
COTA PROJETADA

<p>PROJETO</p>	<p>CLIENTE</p> <p>Prefeitura Municipal de <b>Pouso Alegre</b></p>	<p>EMPREENDIMENTO</p> <p><b>DRENAGEM RUA BENEDITO CARDOSO MELO E TRAVESSA GRACIEMA PAULA RIOS</b></p>			
<p>COORDENAÇÃO DE PROJETOS</p> <p>ENGº. HÍD. ALOÍSIO CAETANO FERREIRA</p>	<p>ASSUNTO</p> <p>PROJETO DE TERRAPLENAGEM NOTAS DE SERVIÇO DE TERRAPLENAGEM</p>	<p>ENDEREÇO</p> <p>BAIRRO SÃO GERALDO POUSO ALEGRE - MINAS GERAIS</p>	<p>DISCIPLINA</p> <p><b>TERRAPLENAGEM</b></p>		
<p>RESPONSÁVEL TÉCNICO</p> <p>ENGº. CIVIL FLÁVIA C. BARBOSA CREA: MG-187.842/D</p>	<p>FASE DO PROJETO</p> <p><b>EXECUTIVO</b></p>	<p>ESTACA</p> <p><b>15+7,99</b></p>			
		<p>DATA INICIAL</p> <p>16/12/22</p>	<p>ESCALA</p> <p>1:200</p>	<p>REVISÃO</p> <p>R00</p>	<p>ARQUIVO</p> <p>DAC-PMPA-EHSG-TRP-R00.DWG</p>

CANAL - EIXO - 15+12,39

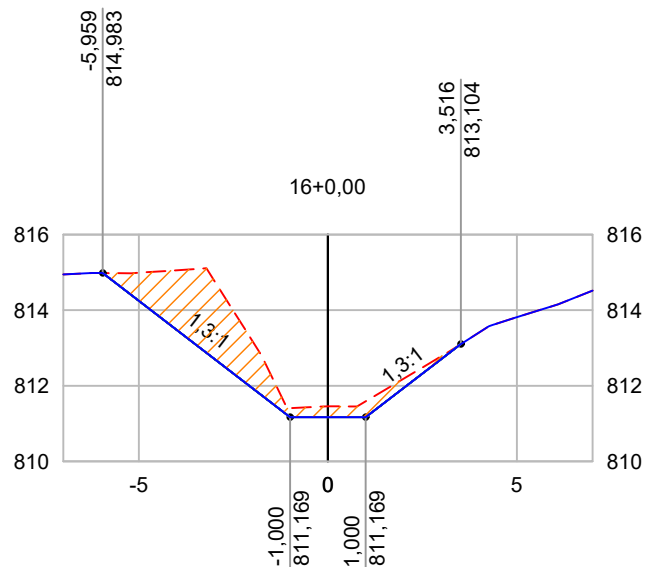


**LEGENDA:**

- TERRENO NATURAL
- GREIDE PROJETADO
- ATERRO
- SUBSTITUIÇÃO DE SOLO
- OFFSET DO EIXO
- COTA PROJETADA

<p>PROJETO</p>	<p>CLIENTE</p> <p>Prefeitura Municipal de <b>Pouso Alegre</b></p>	<p>EMPREENDIMENTO</p> <p><b>DRENAGEM RUA BENEDITO CARDOSO MELO E TRAVESSA GRACIEMA PAULA RIOS</b></p>			
<p>COORDENAÇÃO DE PROJETOS</p> <p>ENGº. HÍD. ALOÍSIO CAETANO FERREIRA</p>	<p>ASSUNTO</p> <p>PROJETO DE TERRAPLENAGEM</p> <p>NOTAS DE SERVIÇO DE TERRAPLENAGEM</p>	<p>ENDEREÇO</p> <p>BAIRRO SÃO GERALDO</p> <p>POUSO ALEGRE - MINAS GERAIS</p>	<p>DISCIPLINA</p> <p><b>TERRAPLENAGEM</b></p>		
<p>RESPONSÁVEL TÉCNICO</p> <p>ENGº. CIVIL FLÁVIA C. BARBOSA</p> <p>CREA: MG-187.842/D</p>	<p>FASE DO PROJETO</p> <p><b>EXECUTIVO</b></p>	<p>ESTACA</p> <p><b>15+12,39</b></p>			
		<p>DATA INICIAL</p> <p>16/12/22</p>	<p>ESCALA</p> <p>1:200</p>	<p>REVISÃO</p> <p>R00</p>	<p>ARQUIVO</p> <p>DAC-PMPA-EHSG-TRP-R00.DWG</p>

CANAL - EIXO - 16+0,00

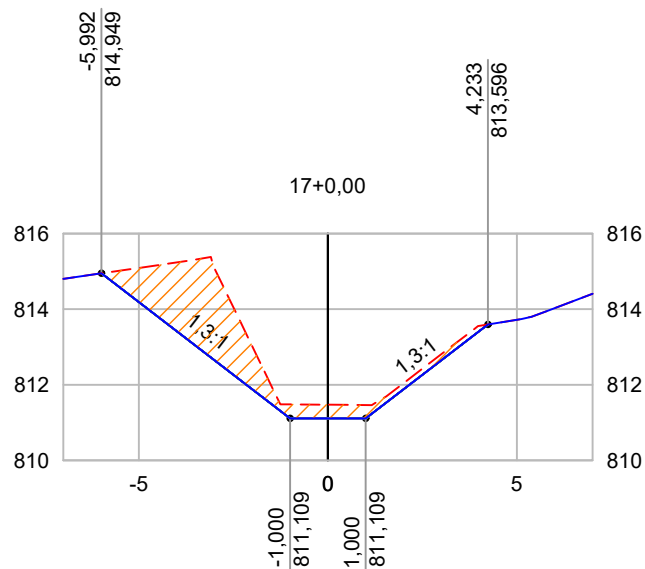


**LEGENDA:**

- TERRENO NATURAL
- GREIDE PROJETADO
- ATERRO
- SUBSTITUIÇÃO DE SOLO
- OFFSET DO EIXO
- COTA PROJETADA

<p>PROJETO</p>	<p>CLIENTE</p> <p>Prefeitura Municipal de <b>Pouso Alegre</b></p>	<p>EMPREENDIMENTO</p> <p><b>DRENAGEM RUA BENEDITO CARDOSO MELO E TRAVESSA GRACIEMA PAULA RIOS</b></p>			
<p>COORDENAÇÃO DE PROJETOS</p> <p>ENGº. HÍD. ALOÍSIO CAETANO FERREIRA</p>	<p>ASSUNTO</p> <p>PROJETO DE TERRAPLENAGEM</p> <p>NOTAS DE SERVIÇO DE TERRAPLENAGEM</p>	<p>ENDEREÇO</p> <p>BAIRRO SÃO GERALDO</p> <p>POUSO ALEGRE - MINAS GERAIS</p>	<p>DISCIPLINA</p> <p><b>TERRAPLENAGEM</b></p>		
<p>RESPONSÁVEL TÉCNICO</p> <p>ENGº. CIVIL FLÁVIA C. BARBOSA</p> <p>CREA: MG-187.842/D</p>	<p>FASE DO PROJETO</p> <p><b>EXECUTIVO</b></p>	<p>ESTACA</p> <p><b>16+0,00</b></p>			
		<p>DATA INICIAL</p> <p>16/12/22</p>	<p>ESCALA</p> <p>1:200</p>	<p>REVISÃO</p> <p>R00</p>	<p>ARQUIVO</p> <p>DAC-PMPA-EHSG-TRP-R00.DWG</p>

CANAL - EIXO - 17+0,00

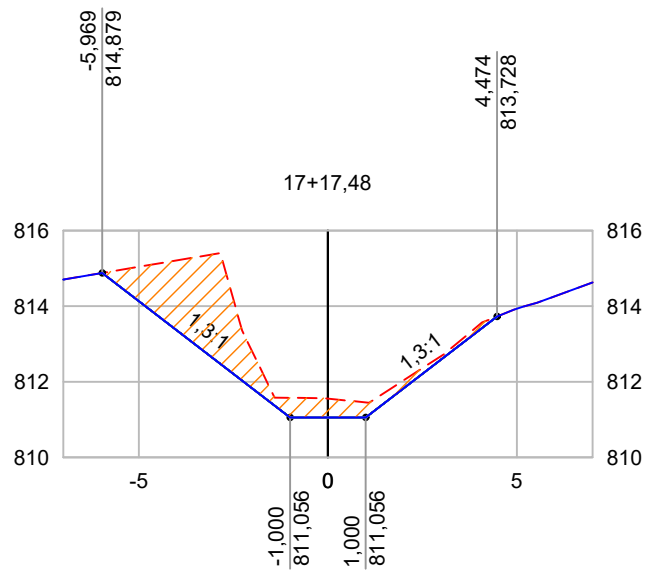


**LEGENDA:**

- TERRENO NATURAL
- GREIDE PROJETADO
- ATERRO
- SUBSTITUIÇÃO DE SOLO
- OFFSET DO EIXO
- COTA PROJETADA

<p>PROJETO</p>	<p>CLIENTE</p> <p>Prefeitura Municipal de <b>Pouso Alegre</b></p>	<p>EMPREENDIMENTO</p> <p><b>DRENAGEM RUA BENEDITO CARDOSO MELO E TRAVESSA GRACIEMA PAULA RIOS</b></p>		
<p>COORDENAÇÃO DE PROJETOS</p> <p>ENGº. HÍD. ALOÍSIO CAETANO FERREIRA</p>	<p>ASSUNTO</p> <p>PROJETO DE TERRAPLENAGEM NOTAS DE SERVIÇO DE TERRAPLENAGEM</p>	<p>ENDEREÇO</p> <p>BAIRRO SÃO GERALDO POUSO ALEGRE - MINAS GERAIS</p>	<p>DISCIPLINA</p> <p><b>TERRAPLENAGEM</b></p>	
<p>RESPONSÁVEL TÉCNICO</p> <p>ENGº. CIVIL FLÁVIA C. BARBOSA CREA: MG-187.842/D</p>	<p>FASE DO PROJETO</p> <p><b>EXECUTIVO</b></p>	<p>ESTACA</p> <p><b>17+0,00</b></p>		
		<p>DATA INICIAL</p> <p>16/12/22</p>	<p>ESCALA</p> <p>1:200</p>	<p>REVISÃO</p> <p>R00</p>
		<p>ARQUIVO</p> <p>DAC-PMPA-EHSG-TRP-R00.DWG</p>		

CANAL - EIXO - 17+17,48

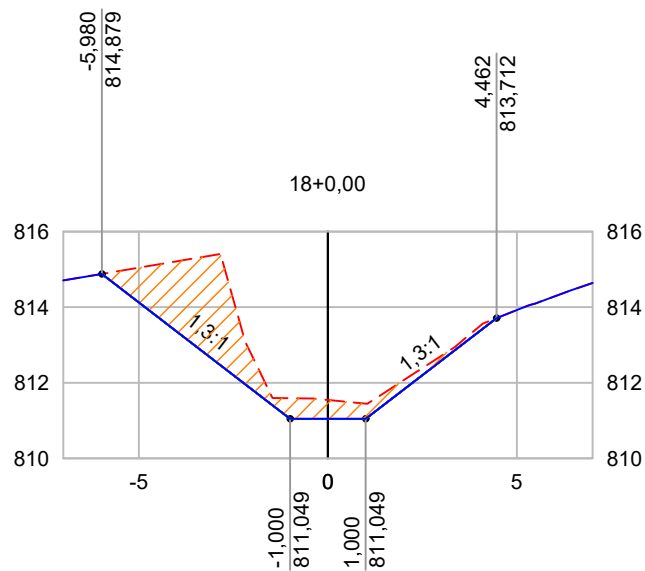


**LEGENDA:**

- TERRENO NATURAL
- GREIDE PROJETADO
- ATERRO
- SUBSTITUIÇÃO DE SOLO
- OFFSET DO EIXO
- COTA PROJETADA

<p>PROJETO</p>	<p>CLIENTE</p> <p>Prefeitura Municipal de <b>Pouso Alegre</b></p>	<p>EMPREENDIMENTO</p> <p><b>DRENAGEM RUA BENEDITO CARDOSO MELO E TRAVESSA GRACIEMA PAULA RIOS</b></p>			
<p>COORDENAÇÃO DE PROJETOS</p> <p>ENGº. HÍD. ALOÍSIO CAETANO FERREIRA</p>	<p>ASSUNTO</p> <p>PROJETO DE TERRAPLENAGEM</p> <p>NOTAS DE SERVIÇO DE TERRAPLENAGEM</p>	<p>ENDEREÇO</p> <p>BAIRRO SÃO GERALDO</p> <p>POUSO ALEGRE - MINAS GERAIS</p>	<p>DISCIPLINA</p> <p><b>TERRAPLENAGEM</b></p>		
<p>RESPONSÁVEL TÉCNICO</p> <p>ENGº. CIVIL FLÁVIA C. BARBOSA</p> <p>CREA: MG-187.842/D</p>	<p>FASE DO PROJETO</p> <p><b>EXECUTIVO</b></p>	<p>ESTACA</p> <p><b>17+17,48</b></p>			
		<p>DATA INICIAL</p> <p>16/12/22</p>	<p>ESCALA</p> <p>1:200</p>	<p>REVISÃO</p> <p>R00</p>	<p>ARQUIVO</p> <p>DAC-PMPA-EHSG-TRP-R00.DWG</p>

CANAL - EIXO - 18+0,00

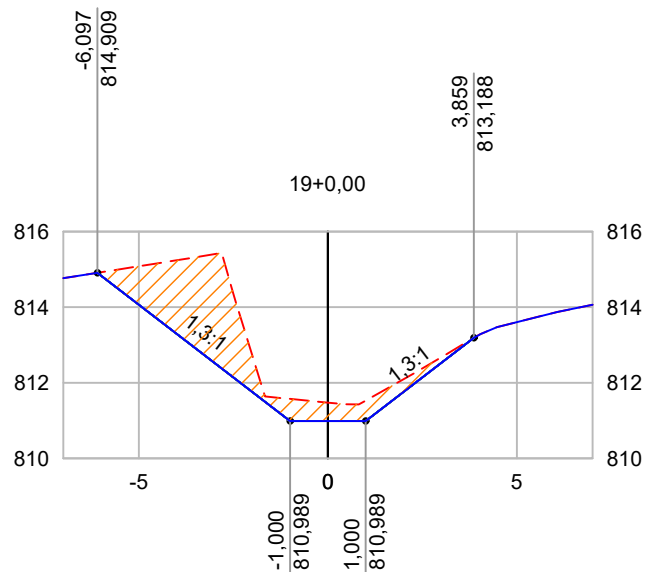


**LEGENDA:**

- TERRENO NATURAL
- GREIDE PROJETADO
- ATERRO
- SUBSTITUIÇÃO DE SOLO
- OFFSET DO EIXO
- COTA PROJETADA

<p>PROJETO</p>	<p>CLIENTE</p> <p>Prefeitura Municipal de <b>Pouso Alegre</b></p>	<p>EMPREENDIMENTO</p> <p><b>DRENAGEM RUA BENEDITO CARDOSO MELO E TRAVESSA GRACIEMA PAULA RIOS</b></p>			
<p>COORDENAÇÃO DE PROJETOS</p> <p>ENGº. HÍD. ALOÍSIO CAETANO FERREIRA</p>	<p>ASSUNTO</p> <p>PROJETO DE TERRAPLENAGEM</p> <p>NOTAS DE SERVIÇO DE TERRAPLENAGEM</p>	<p>ENDEREÇO</p> <p>BAIRRO SÃO GERALDO</p> <p>POUSO ALEGRE - MINAS GERAIS</p>	<p>DISCIPLINA</p> <p><b>TERRAPLENAGEM</b></p>		
<p>RESPONSÁVEL TÉCNICO</p> <p>ENGº. CIVIL FLÁVIA C. BARBOSA</p> <p>CREA: MG-187.842/D</p>	<p>FASE DO PROJETO</p> <p><b>EXECUTIVO</b></p>	<p>ESTACA</p> <p><b>18+0,00</b></p>			
		<p>DATA INICIAL</p> <p>16/12/22</p>	<p>ESCALA</p> <p>1:200</p>	<p>REVISÃO</p> <p>R00</p>	<p>ARQUIVO</p> <p>DAC-PMPA-EHSG-TRP-R00.DWG</p>

CANAL - EIXO - 19+0,00



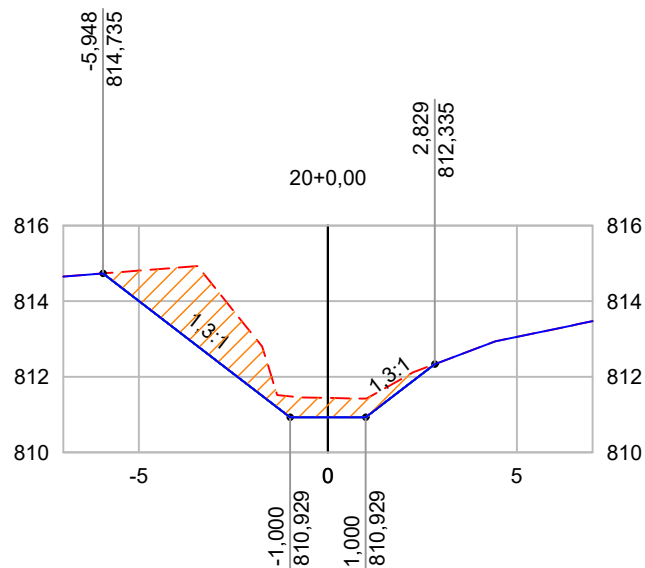
**LEGENDA:**

- TERRENO NATURAL
- GREIDE PROJETADO
- ATERRO
- SUBSTITUIÇÃO DE SOLO
- OFFSET DO EIXO
- 10,000  
805,000  
— COTA PROJETADA

<p>PROJETO</p> 	<p>CLIENTE</p>  <p>Prefeitura Municipal de <b>Pouso Alegre</b></p>	<p>EMPREENDIMENTO</p> <p><b>DRENAGEM RUA BENEDITO CARDOSO MELO E TRAVESSA GRACIEMA PAULA RIOS</b></p>			
<p>COORDENAÇÃO DE PROJETOS</p> <p>ENGº. HÍD. ALOÍSIO CAETANO FERREIRA</p>	<p>ASSUNTO</p> <p>PROJETO DE TERRAPLENAGEM</p> <p>NOTAS DE SERVIÇO DE TERRAPLENAGEM</p>	<p>ENDEREÇO</p> <p>BAIRRO SÃO GERALDO</p> <p>POUSO ALEGRE - MINAS GERAIS</p>	<p>DISCIPLINA</p> <p><b>TERRAPLENAGEM</b></p>		
<p>RESPONSÁVEL TÉCNICO</p> <p>ENGº. CIVIL FLÁVIA C. BARBOSA</p> <p>CREA: MG-187.842/D</p>	<p>FASE DO PROJETO</p> <p><b>EXECUTIVO</b></p>	<p>ESTACA</p> <p><b>19+0,00</b></p>			
		<p>DATA INICIAL</p> <p>16/12/22</p>	<p>ESCALA</p> <p>1:200</p>	<p>REVISÃO</p> <p>R00</p>	<p>ARQUIVO</p> <p>DAC-PMPA-EHSG-TRP-R00.DWG</p>



CANAL - EIXO - 20+0,00

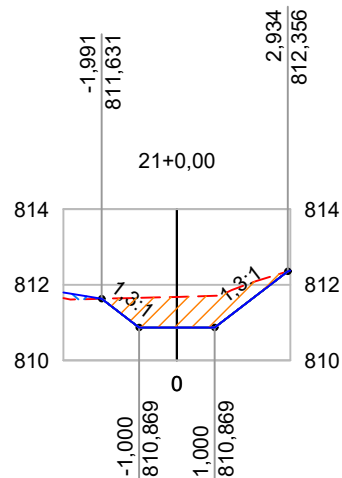


LEGENDA:

- TERRENO NATURAL
- GREIDE PROJETADO
- ATERRO
- SUBSTITUIÇÃO DE SOLO
- OFFSET DO EIXO
- COTA PROJETADA

<p>PROJETO</p>	<p>CLIENTE</p> <p>Prefeitura Municipal de <b>Pouso Alegre</b></p>	<p>EMPREENDIMENTO</p> <p><b>DRENAGEM RUA BENEDITO CARDOSO MELO E TRAVESSA GRACIEMA PAULA RIOS</b></p>			
<p>COORDENAÇÃO DE PROJETOS</p> <p>ENGº. HÍD. ALOÍSIO CAETANO FERREIRA</p>	<p>ASSUNTO</p> <p>PROJETO DE TERRAPLENAGEM</p> <p>NOTAS DE SERVIÇO DE TERRAPLENAGEM</p>	<p>ENDEREÇO</p> <p>BAIRRO SÃO GERALDO</p> <p>POUSO ALEGRE - MINAS GERAIS</p>	<p>DISCIPLINA</p> <p><b>TERRAPLENAGEM</b></p>		
<p>RESPONSÁVEL TÉCNICO</p> <p>ENGº. CIVIL FLÁVIA C. BARBOSA</p> <p>CREA: MG-187.842/D</p>	<p>FASE DO PROJETO</p> <p><b>EXECUTIVO</b></p>	<p>ESTACA</p> <p><b>20+0,00</b></p>			
		<p>DATA INICIAL</p> <p>16/12/22</p>	<p>ESCALA</p> <p>1:200</p>	<p>REVISÃO</p> <p>R00</p>	<p>ARQUIVO</p> <p>DAC-PMPA-EHSG-TRP-R00.DWG</p>

CANAL - EIXO - 21+0,00

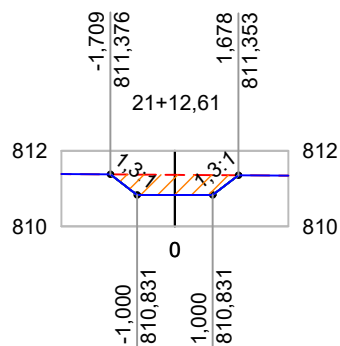


**LEGENDA:**

- TERRENO NATURAL
- GREIDE PROJETADO
- ATERRO
- SUBSTITUIÇÃO DE SOLO
- OFFSET DO EIXO
- COTA PROJETADA

<p>PROJETO</p>	<p>CLIENTE</p> <p>Prefeitura Municipal de <b>Pouso Alegre</b></p>	<p>EMPREENDIMENTO</p> <p><b>DRENAGEM RUA BENEDITO CARDOSO MELO E TRAVESSA GRACIEMA PAULA RIOS</b></p>			
<p>COORDENAÇÃO DE PROJETOS</p> <p>ENGº. HÍD. ALOÍSIO CAETANO FERREIRA</p>	<p>ASSUNTO</p> <p>PROJETO DE TERRAPLENAGEM NOTAS DE SERVIÇO DE TERRAPLENAGEM</p>	<p>ENDEREÇO</p> <p>BAIRRO SÃO GERALDO POUSO ALEGRE - MINAS GERAIS</p>	<p>DISCIPLINA</p> <p><b>TERRAPLENAGEM</b></p>		
<p>RESPONSÁVEL TÉCNICO</p> <p>ENGº. CIVIL FLÁVIA C. BARBOSA CREA: MG-187.842/D</p>	<p>FASE DO PROJETO</p> <p><b>EXECUTIVO</b></p>	<p>ESTACA</p> <p><b>21+0,00</b></p>			
		<p>DATA INICIAL</p> <p>16/12/22</p>	<p>ESCALA</p> <p>1:200</p>	<p>REVISÃO</p> <p>R00</p>	<p>ARQUIVO</p> <p>DAC-PMPA-EHSG-TRP-R00.DWG</p>

CANAL - EIXO - 21+12,61



**LEGENDA:**

- TERRENO NATURAL
- GREIDE PROJETADO
- ATERRO
- SUBSTITUIÇÃO DE SOLO
- OFFSET DO EIXO
- COTA PROJETADA

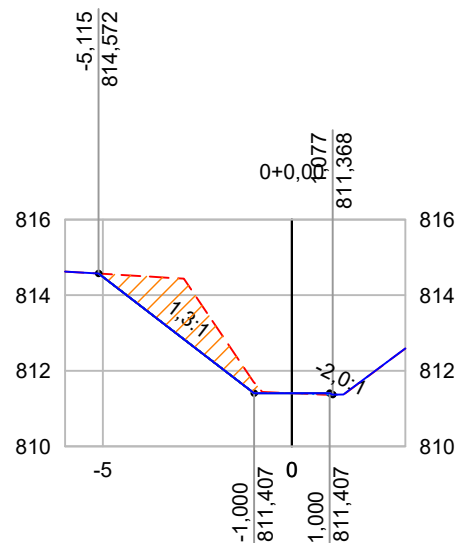
<p>PROJETO</p>	<p>CLIENTE</p> <p>Prefeitura Municipal de <b>Pouso Alegre</b></p>	<p>EMPREENDIMENTO</p> <p><b>DRENAGEM RUA BENEDITO CARDOSO MELO E TRAVESSA GRACIEMA PAULA RIOS</b></p>	
<p>COORDENAÇÃO DE PROJETOS</p> <p>ENGº. HÍD. ALOÍSIO CAETANO FERREIRA</p>	<p>RESPONSÁVEL TÉCNICO</p> <p>ENGº. CIVIL FLÁVIA C. BARBOSA</p> <p>CREA: MG-187.842/D</p>	<p>ENDEREÇO</p> <p>BAIRRO SÃO GERALDO POUSO ALEGRE - MINAS GERAIS</p>	<p>DISCIPLINA</p> <p><b>TERRAPLENAGEM</b></p>
		<p>ASSUNTO</p> <p>PROJETO DE TERRAPLENAGEM NOTAS DE SERVIÇO DE TERRAPLENAGEM</p>	<p>FASE DO PROJETO</p> <p><b>EXECUTIVO</b></p>
		<p>DATA INICIAL</p> <p>16/12/22</p>	<p>ESTACA</p> <p><b>21+12,61</b></p>
		<p>ESCALA</p> <p>1:200</p>	<p>REVISÃO</p> <p>R00</p>
		<p>ARQUIVO</p> <p>DAC-PMPA-EHSG-TRP-R00.DWG</p>	



## **NOTAS DE SERVIÇO DE TERRENO ACABADO**

**CANAL 2 - EIXO**

CANAL 2 - EIXO - 0+0,00

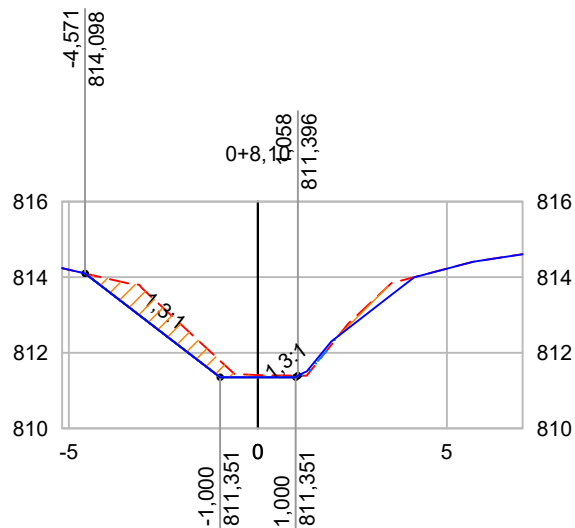


LEGENDA:

- TERRENO NATURAL
- GREIDE PROJETADO
- ATERRO
- SUBSTITUIÇÃO DE SOLO
- OFFSET DO EIXO
- COTA PROJETADA

<p>PROJETO</p>	<p>CLIENTE</p> <p>Prefeitura Municipal de <b>Pouso Alegre</b></p>	<p>EMPREENDIMENTO</p> <p><b>DRENAGEM RUA BENEDITO CARDOSO MELO E TRAVESSA GRACIEMA PAULA RIOS</b></p>			
<p>COORDENAÇÃO DE PROJETOS</p> <p>ENGº. HÍD. ALOÍSIO CAETANO FERREIRA</p>	<p>ASSUNTO</p> <p>PROJETO DE TERRAPLENAGEM</p> <p>NOTAS DE SERVIÇO DE TERRAPLENAGEM</p>	<p>ENDEREÇO</p> <p>BAIRRO SÃO GERALDO</p> <p>POUSO ALEGRE - MINAS GERAIS</p>	<p>DISCIPLINA</p> <p><b>TERRAPLENAGEM</b></p>		
<p>RESPONSÁVEL TÉCNICO</p> <p>ENGº. CIVIL FLÁVIA C. BARBOSA</p> <p>CREA: MG-187.842/D</p>	<p>FASE DO PROJETO</p> <p><b>EXECUTIVO</b></p>	<p>ESTACA</p> <p><b>0+0,00</b></p>			
		<p>DATA INICIAL</p> <p>16/12/22</p>	<p>ESCALA</p> <p>1:200</p>	<p>REVISÃO</p> <p>R00</p>	<p>ARQUIVO</p> <p>DAC-PMPA-EHSG-TRP-R00.DWG</p>

CANAL 2 - EIXO - 0+8,10

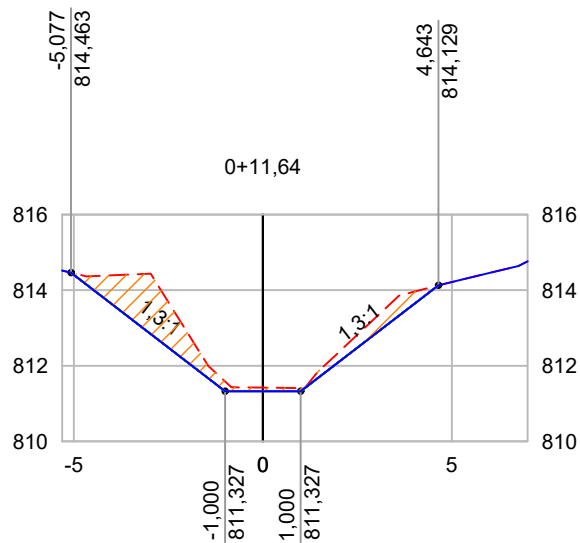


**LEGENDA:**

- TERRENO NATURAL
- GREIDE PROJETADO
- ATERRO
- SUBSTITUIÇÃO DE SOLO
- OFFSET DO EIXO
- COTA PROJETADA

<p>PROJETO</p>	<p>CLIENTE</p> <p>Prefeitura Municipal de <b>Pouso Alegre</b></p>	<p>EMPREENDIMENTO</p> <p><b>DRENAGEM RUA BENEDITO CARDOSO MELO E TRAVESSA GRACIEMA PAULA RIOS</b></p>	
<p>COORDENAÇÃO DE PROJETOS</p> <p>ENGº. HÍD. ALOÍSIO CAETANO FERREIRA</p>	<p>RESPONSÁVEL TÉCNICO</p> <p>ENGº. CIVIL FLÁVIA C. BARBOSA</p> <p>CREA: MG-187.842/D</p>	<p>ENDEREÇO</p> <p>BAIRRO SÃO GERALDO</p> <p>POUSO ALEGRE - MINAS GERAIS</p>	<p>DISCIPLINA</p> <p><b>TERRAPLENAGEM</b></p>
		<p>ASSUNTO</p> <p>PROJETO DE TERRAPLENAGEM</p> <p>NOTAS DE SERVIÇO DE TERRAPLENAGEM</p>	<p>FASE DO PROJETO</p> <p><b>EXECUTIVO</b></p>
		<p>DATA INICIAL</p> <p>16/12/22</p>	<p>ESCALA</p> <p>1:200</p>
		<p>REVISÃO</p> <p>R00</p>	<p>ARQUIVO</p> <p>DAC-PMPA-EHSG-TRP-R00.DWG</p>
		<p>ESTACA</p> <p><b>0+8,10</b></p>	

CANAL 2 - EIXO - 0+11,64

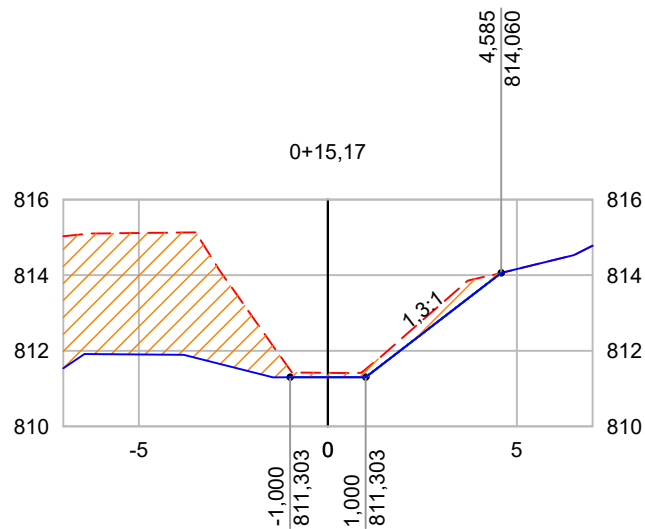


LEGENDA:

- TERRENO NATURAL
- GREIDE PROJETADO
- ATERRO
- SUBSTITUIÇÃO DE SOLO
- OFFSET DO EIXO
- COTA PROJETADA

<p>PROJETO</p>	<p>CLIENTE</p> <p>Prefeitura Municipal de <b>Pouso Alegre</b></p>	<p>EMPREENDIMENTO</p> <p><b>DRENAGEM RUA BENEDITO CARDOSO MELO E TRAVESSA GRACIEMA PAULA RIOS</b></p>			
<p>COORDENAÇÃO DE PROJETOS</p> <p>ENGº. HÍD. ALOÍSIO CAETANO FERREIRA</p>	<p>ASSUNTO</p> <p>PROJETO DE TERRAPLENAGEM NOTAS DE SERVIÇO DE TERRAPLENAGEM</p>	<p>ENDEREÇO</p> <p>BAIRRO SÃO GERALDO POUSO ALEGRE - MINAS GERAIS</p>	<p>DISCIPLINA</p> <p><b>TERRAPLENAGEM</b></p>		
<p>RESPONSÁVEL TÉCNICO</p> <p>ENGº. CIVIL FLÁVIA C. BARBOSA CREA: MG-187.842/D</p>	<p>FASE DO PROJETO</p> <p><b>EXECUTIVO</b></p>	<p>ESTACA</p> <p><b>0+11,64</b></p>			
		<p>DATA INICIAL</p> <p>16/12/22</p>	<p>ESCALA</p> <p>1:200</p>	<p>REVISÃO</p> <p>R00</p>	<p>ARQUIVO</p> <p>DAC-PMPA-EHSG-TRP-R00.DWG</p>

CANAL 2 - EIXO - 0+15,17



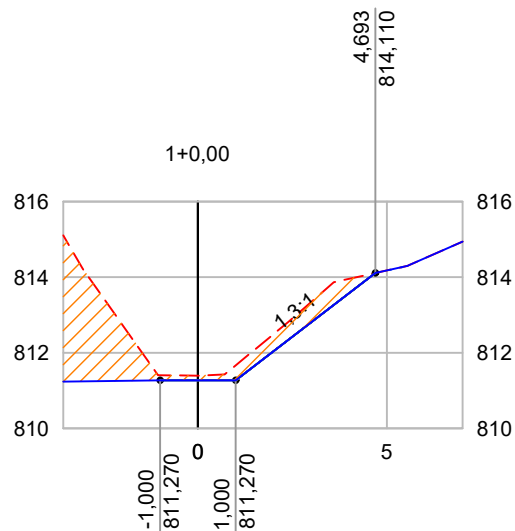
LEGENDA:

- TERRENO NATURAL
- GREIDE PROJETADO
- ATERRO
- SUBSTITUIÇÃO DE SOLO
- OFFSET DO EIXO
- COTA PROJETADA

<p>PROJETO</p>	<p>CLIENTE</p> <p>Prefeitura Municipal de <b>Pouso Alegre</b></p>	<p>EMPREENDIMENTO</p> <p><b>DRENAGEM RUA BENEDITO CARDOSO MELO E TRAVESSA GRACIEMA PAULA RIOS</b></p>			
<p>COORDENAÇÃO DE PROJETOS</p> <p>ENGº. HÍD. ALOÍSIO CAETANO FERREIRA</p>	<p>RESPONSÁVEL TÉCNICO</p> <p>ENGº. CIVIL FLÁVIA C. BARBOSA</p> <p>CREA: MG-187.842/D</p>	<p>ENDEREÇO</p> <p>BAIRRO SÃO GERALDO POUSO ALEGRE - MINAS GERAIS</p>	<p>DISCIPLINA</p> <p><b>TERRAPLENAGEM</b></p>		
		<p>ASSUNTO</p> <p>PROJETO DE TERRAPLENAGEM NOTAS DE SERVIÇO DE TERRAPLENAGEM</p>	<p>FASE DO PROJETO</p> <p><b>EXECUTIVO</b></p>		
		<p>ESTACA</p> <p><b>0+15,17</b></p>			
		<p>DATA INICIAL</p> <p>16/12/22</p>	<p>ESCALA</p> <p>1:200</p>	<p>REVISÃO</p> <p>R00</p>	<p>ARQUIVO</p> <p>DAC-PMPA-EHSG-TRP-R00.DWG</p>



CANAL 2 - EIXO - 1+0,00

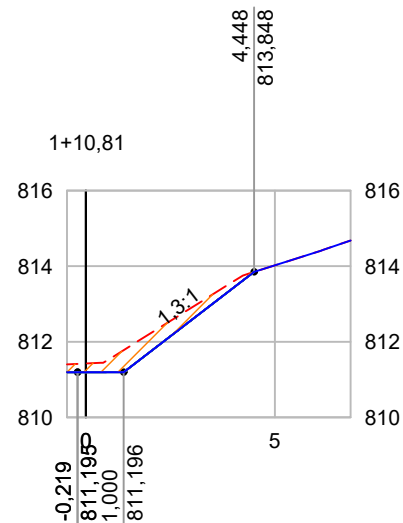


**LEGENDA:**

- TERRENO NATURAL
- GREIDE PROJETADO
- ATERRO
- SUBSTITUIÇÃO DE SOLO
- OFFSET DO EIXO
- COTA PROJETADA

<p>PROJETO</p>	<p>CLIENTE</p> <p>Prefeitura Municipal de <b>Pouso Alegre</b></p>	<p>EMPREENDIMENTO</p> <p><b>DRENAGEM RUA BENEDITO CARDOSO MELO E TRAVESSA GRACIEMA PAULA RIOS</b></p>			
<p>COORDENAÇÃO DE PROJETOS</p> <p>ENGº. HÍD. ALOÍSIO CAETANO FERREIRA</p>	<p>ASSUNTO</p> <p>PROJETO DE TERRAPLENAGEM NOTAS DE SERVIÇO DE TERRAPLENAGEM</p>	<p>ENDEREÇO</p> <p>BAIRRO SÃO GERALDO POUSO ALEGRE - MINAS GERAIS</p>	<p>DISCIPLINA</p> <p><b>TERRAPLENAGEM</b></p>		
<p>RESPONSÁVEL TÉCNICO</p> <p>ENGº. CIVIL FLÁVIA C. BARBOSA CREA: MG-187.842/D</p>	<p>FASE DO PROJETO</p> <p><b>EXECUTIVO</b></p>	<p>ESTACA</p> <p><b>1+0,00</b></p>			
		<p>DATA INICIAL</p> <p>16/12/22</p>	<p>ESCALA</p> <p>1:200</p>	<p>REVISÃO</p> <p>R00</p>	<p>ARQUIVO</p> <p>DAC-PMPA-EHSG-TRP-R00.DWG</p>

CANAL 2 - EIXO - 1+10,81

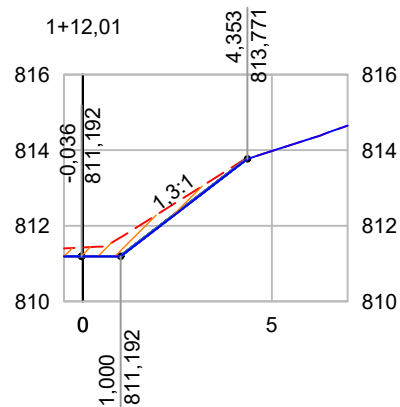


**LEGENDA:**

- TERRENO NATURAL
- GREIDE PROJETADO
- ATERRO
- SUBSTITUIÇÃO DE SOLO
- OFFSET DO EIXO
- COTA PROJETADA

<p>PROJETO</p>	<p>CLIENTE</p> <p>Prefeitura Municipal de <b>Pouso Alegre</b></p>	<p>EMPREENDIMENTO</p> <p><b>DRENAGEM RUA BENEDITO CARDOSO MELO E TRAVESSA GRACIEMA PAULA RIOS</b></p>	
<p>COORDENAÇÃO DE PROJETOS</p> <p>ENGº. HÍD. ALOÍSIO CAETANO FERREIRA</p>	<p>RESPONSÁVEL TÉCNICO</p> <p>ENGº. CIVIL FLÁVIA C. BARBOSA</p> <p>CREA: MG-187.842/D</p>	<p>ENDEREÇO</p> <p>BAIRRO SÃO GERALDO POUSO ALEGRE - MINAS GERAIS</p>	<p>DISCIPLINA</p> <p><b>TERRAPLENAGEM</b></p>
		<p>ASSUNTO</p> <p>PROJETO DE TERRAPLENAGEM NOTAS DE SERVIÇO DE TERRAPLENAGEM</p>	<p>FASE DO PROJETO</p> <p><b>EXECUTIVO</b></p>
		<p>DATA INICIAL</p> <p>16/12/22</p>	<p>ESTACA</p> <p><b>1+10,81</b></p>
		<p>ESCALA</p> <p>1:200</p>	<p>REVISÃO</p> <p>R00</p>
		<p>ARQUIVO</p> <p>DAC-PMPA-EHSG-TRP-R00.DWG</p>	

CANAL 2 - EIXO - 1+12,01

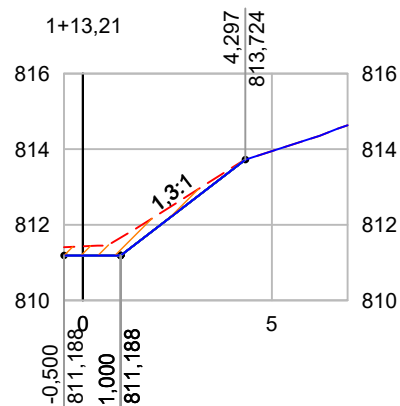


**LEGENDA:**

- TERRENO NATURAL
- GREIDE PROJETADO
- ATERRO
- SUBSTITUIÇÃO DE SOLO
- OFFSET DO EIXO
- COTA PROJETADA

<p>PROJETO</p>	<p>CLIENTE</p> <p>Prefeitura Municipal de <b>Pouso Alegre</b></p>	<p>EMPREENDIMENTO</p> <p><b>DRENAGEM RUA BENEDITO CARDOSO MELO E TRAVESSA GRACIEMA PAULA RIOS</b></p>			
<p>COORDENAÇÃO DE PROJETOS</p> <p>ENGº. HÍD. ALOÍSIO CAETANO FERREIRA</p>	<p>RESPONSÁVEL TÉCNICO</p> <p>ENGº. CIVIL FLÁVIA C. BARBOSA</p> <p>CREA: MG-187.842/D</p>	<p>ENDEREÇO</p> <p>BAIRRO SÃO GERALDO POUSO ALEGRE - MINAS GERAIS</p>	<p>DISCIPLINA</p> <p><b>TERRAPLENAGEM</b></p>		
		<p>ASSUNTO</p> <p>PROJETO DE TERRAPLENAGEM NOTAS DE SERVIÇO DE TERRAPLENAGEM</p>	<p>FASE DO PROJETO</p> <p><b>EXECUTIVO</b></p>		
		<p>ESTACA</p> <p><b>1+12,01</b></p>			
		<p>DATA INICIAL</p> <p>16/12/22</p>	<p>ESCALA</p> <p>1:200</p>	<p>REVISÃO</p> <p>R00</p>	<p>ARQUIVO</p> <p>DAC-PMPA-EHSG-TRP-R00.DWG</p>

CANAL 2 - EIXO - 1+13,21

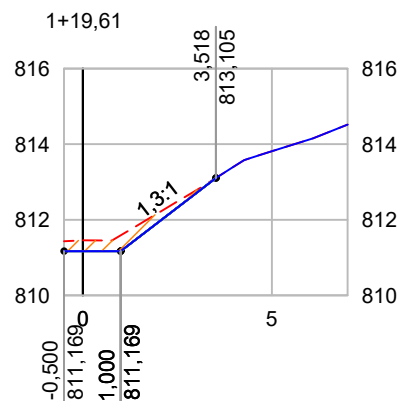


**LEGENDA:**

- TERRENO NATURAL
- GREIDE PROJETADO
- ATERRO
- SUBSTITUIÇÃO DE SOLO
- OFFSET DO EIXO
- COTA PROJETADA

<p>PROJETO</p>	<p>CLIENTE</p> <p>Prefeitura Municipal de <b>Pouso Alegre</b></p>	<p>EMPREENDIMENTO</p> <p><b>DRENAGEM RUA BENEDITO CARDOSO MELO E TRAVESSA GRACIEMA PAULA RIOS</b></p>			
<p>COORDENAÇÃO DE PROJETOS</p> <p>ENGº. HÍD. ALOÍSIO CAETANO FERREIRA</p>	<p>ASSUNTO</p> <p>PROJETO DE TERRAPLENAGEM</p> <p>NOTAS DE SERVIÇO DE TERRAPLENAGEM</p>	<p>ENDEREÇO</p> <p>BAIRRO SÃO GERALDO</p> <p>POUSO ALEGRE - MINAS GERAIS</p>	<p>DISCIPLINA</p> <p><b>TERRAPLENAGEM</b></p>		
<p>RESPONSÁVEL TÉCNICO</p> <p>ENGº. CIVIL FLÁVIA C. BARBOSA</p> <p>CREA: MG-187.842/D</p>	<p>FASE DO PROJETO</p> <p><b>EXECUTIVO</b></p>	<p>ESTACA</p> <p><b>1+13,21</b></p>			
		<p>DATA INICIAL</p> <p>16/12/22</p>	<p>ESCALA</p> <p>1:200</p>	<p>REVISÃO</p> <p>R00</p>	<p>ARQUIVO</p> <p>DAC-PMPA-EHSG-TRP-R00.DWG</p>

CANAL 2 - EIXO - 1+19,61



**LEGENDA:**

- TERRENO NATURAL
- GREIDE PROJETADO
- ATERRO
- SUBSTITUIÇÃO DE SOLO
- OFFSET DO EIXO
- COTA PROJETADA

<p>PROJETO</p>	<p>CLIENTE</p> <p>Prefeitura Municipal de <b>Pouso Alegre</b></p>	<p>EMPREENDIMENTO</p> <p><b>DRENAGEM RUA BENEDITO CARDOSO MELO E TRAVESSA GRACIEMA PAULA RIOS</b></p>	
<p>COORDENAÇÃO DE PROJETOS</p> <p>ENGº. HÍD. ALOÍSIO CAETANO FERREIRA</p>	<p>RESPONSÁVEL TÉCNICO</p> <p>ENGº. CIVIL FLÁVIA C. BARBOSA</p> <p>CREA: MG-187.842/D</p>	<p>ENDEREÇO</p> <p>BAIRRO SÃO GERALDO</p> <p>POUSO ALEGRE - MINAS GERAIS</p>	<p>DISCIPLINA</p> <p><b>TERRAPLENAGEM</b></p>
		<p>ASSUNTO</p> <p>PROJETO DE TERRAPLENAGEM</p> <p>NOTAS DE SERVIÇO DE TERRAPLENAGEM</p>	<p>FASE DO PROJETO</p> <p><b>EXECUTIVO</b></p>
		<p>DATA INICIAL</p> <p>16/12/22</p>	<p>ESTACA</p> <p><b>1+19,61</b></p>
		<p>ESCALA</p> <p>1:200</p>	<p>REVISÃO</p> <p>R00</p>
		<p>ARQUIVO</p> <p>DAC-PMPA-EHSG-TRP-R00.DWG</p>	

## TERMO DE ENCERRAMENTO DE NOTAS DE SERVIÇO DE TERRENO ACABADO

Declaro verdadeiras as informações apresentadas nas 115 notas de serviço de terraplenagem que compõem esse volume, correspondentes às estacas 0+0,00 a 19+5,48 da R. BENEDITO CARDOSO, 0+8,63 a 1+6,62 da R. VER. ARISTEU DA COSTA RIOS, 0+0,00 a 1+1,18 da R. ROBERTO DE OLIVEIRA, 0+0,20 a 0+12,14 da R. ABEL TEODORO DE ALMEIDA - PARTE 1, 0+0,00 a 0+12,13 da R. ABEL TEODORO DE ALMEIDA - PARTE 2, 0+0,00 a 0+13,43 da R. JOSÉ CANDIDO LOPES, 0+10,00 a 7+8,55 da TV. GRACIEMA PAULA RIOS, 0+0,00 a 21+12,61 do CANAL, 0+0,00 a 1+19,61 do CANAL 2.

---

Responsável técnico  
Eng<sup>a</sup> Civil Flávia Cristina Barbosa - CREA MG-187.842/D