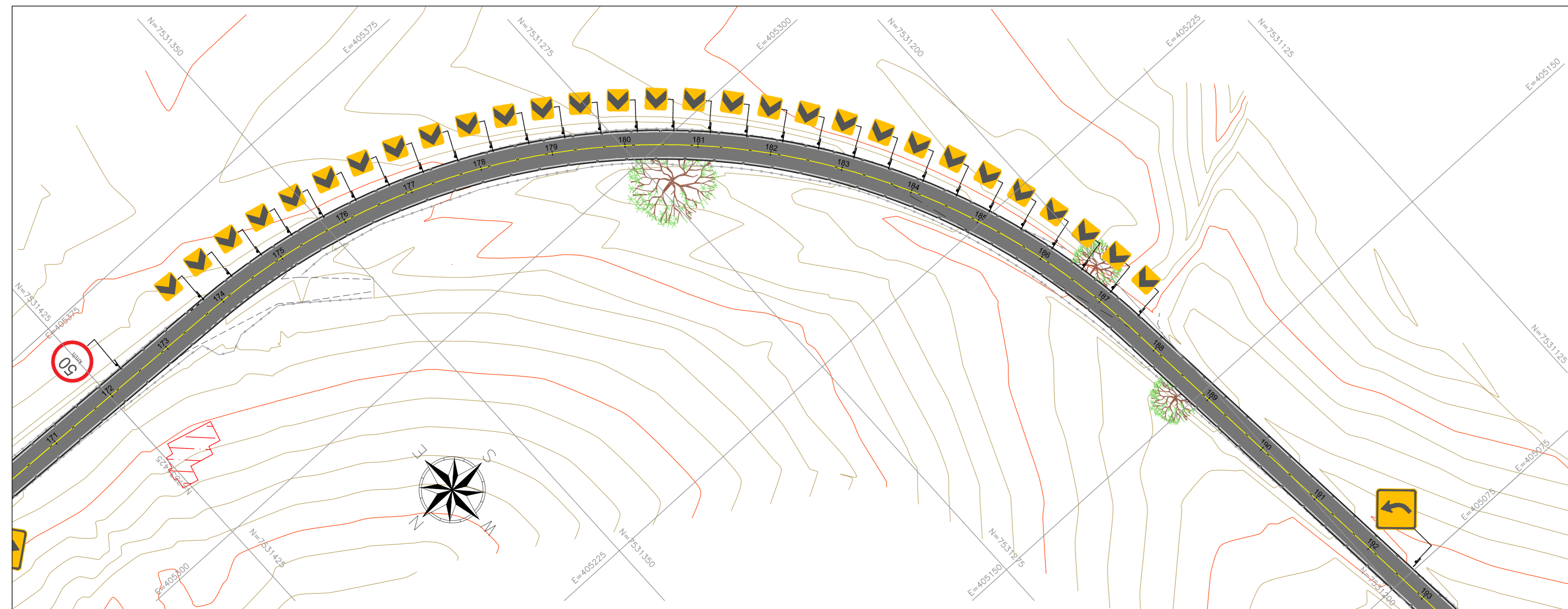
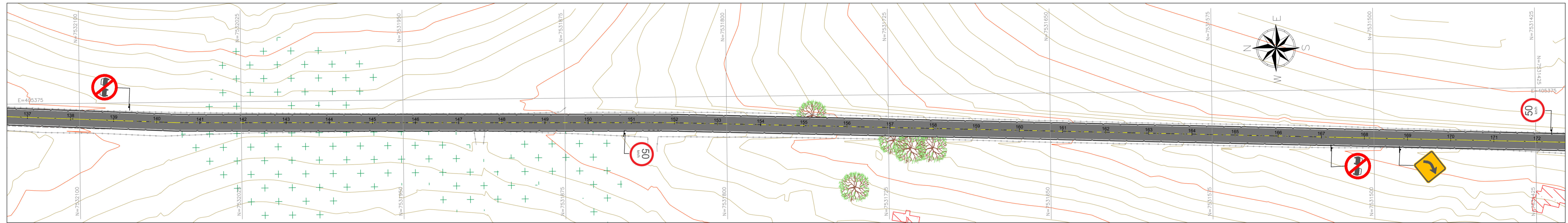
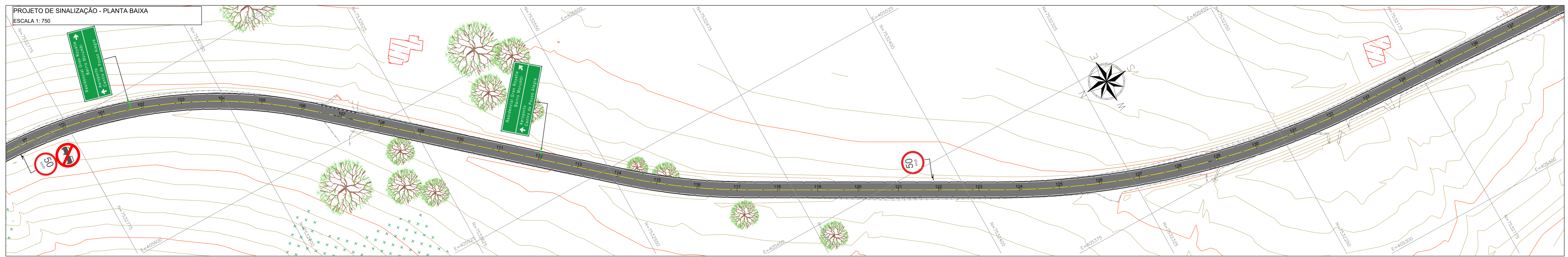


PROJETO DE SINALIZAÇÃO - PLANTA BAIXA
ESCALA 1: 750



LEGENDA:

- POSTE SIMPLES 3,00 METROS
- POSTE SIMPLES 3,50 METROS
- POSTE DUPLO 3,00 METROS
- BRAÇO PROJETADO - VÃO 3,80 METROS
- TACHA REFLETIVA BIDIRECIONAL AMARELO
- TACHA REFLETIVA BIDIRECIONAL BRANCA
- LIMITE DA VIA
- ESTRADA DE TERRA
- EIXO DA RUA ESTACA
- CERCA
- VEGETAÇÃO
- EDIFICAÇÕES
- POSTE
- ÁRVORES
- CANTEIRO
- CURVAS DE NIVEL

Prefeitura Municipal de Pouso Alegre	
<p>PROJETO</p> <p>DAC engenharia</p> <p>Rua Miguel Vianna, n° 81, Sala 12 Bairro Morro Chic CEP: 37500-080 - Itajubá / MG Tel: (35) 3623-5720 www.dacengenharia.com.br</p>	<p>GERÊNCIA DE PROJETOS FELIPE G. ALEXANDRE CREA: MG-245.296/D</p> <p>COORDENAÇÃO DE PROJETOS DENIS DE SOUZA SILVA CREA: MG-127.216/D</p> <p>RESPONSÁVEL TÉCNICO ENGR. FLÁVIA C. BARBOSA CREA: MG-187.842/D</p> <p>PROJETO ABRAÃO L. B. RAMOS</p> <p>DESENHO ABRAÃO L. B. RAMOS</p>
<p>EMPRESAMENTO</p> <p>OBRAS DE DRENAGEM E PAVIMENTAÇÃO DA VIA DE INTERLIGAÇÃO DO INSTITUTO FEDERAL-PARQUE REAL AO ALGODÃO</p>	
<p>ENGENHEIRO</p> <p>ESTRADA MUNICIPAL - BAIRRO ALGODÃO POUSO ALEGRE - MINAS GERAIS</p> <p>ASSUNTO</p> <p>PROJETO EXECUTIVO DE SINALIZAÇÃO PLANTA BAIXA, DETALHES E QUANTIDADES</p>	<p>DISCIPLINA</p> <p>SINALIZAÇÃO</p> <p>FASE DO PROJETO</p> <p>EXECUTIVO</p> <p>FOLHA Nº</p> <p style="font-size: 1.5em; font-weight: bold;">02/05</p>
<p>DATA INICIAL: 19/11/2021 ESCALA: 1: 750 REVISÃO: ROO ARQUIVO: DAC-PMPA-ALG-SIN-PE-ROO.DWG</p>	