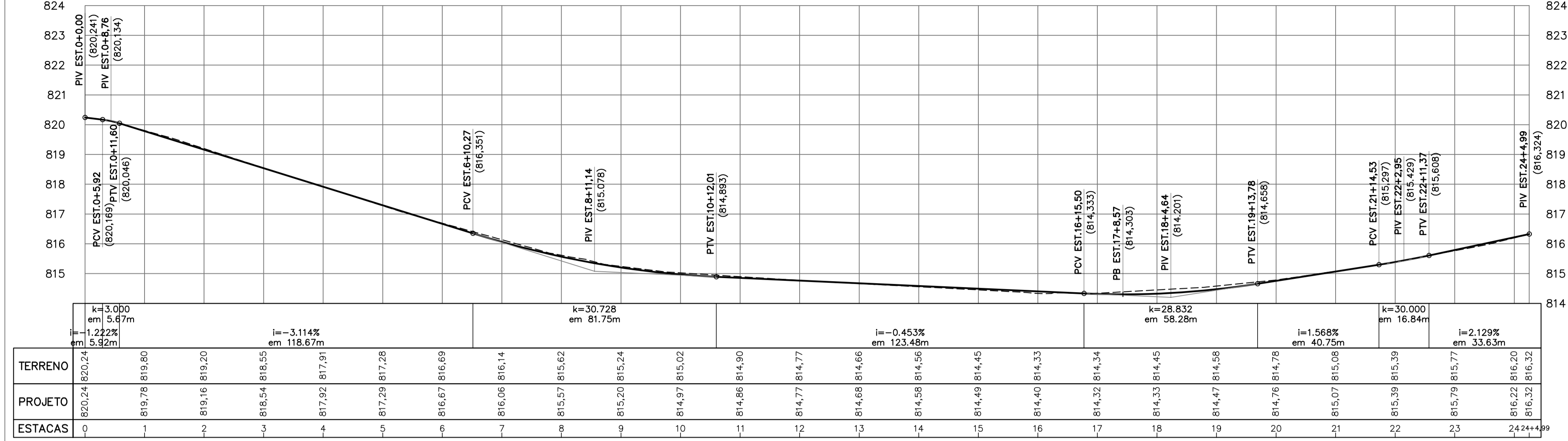


PROJETO DE TERRAPLENAGEM - PERFIL LONGITUDINAL

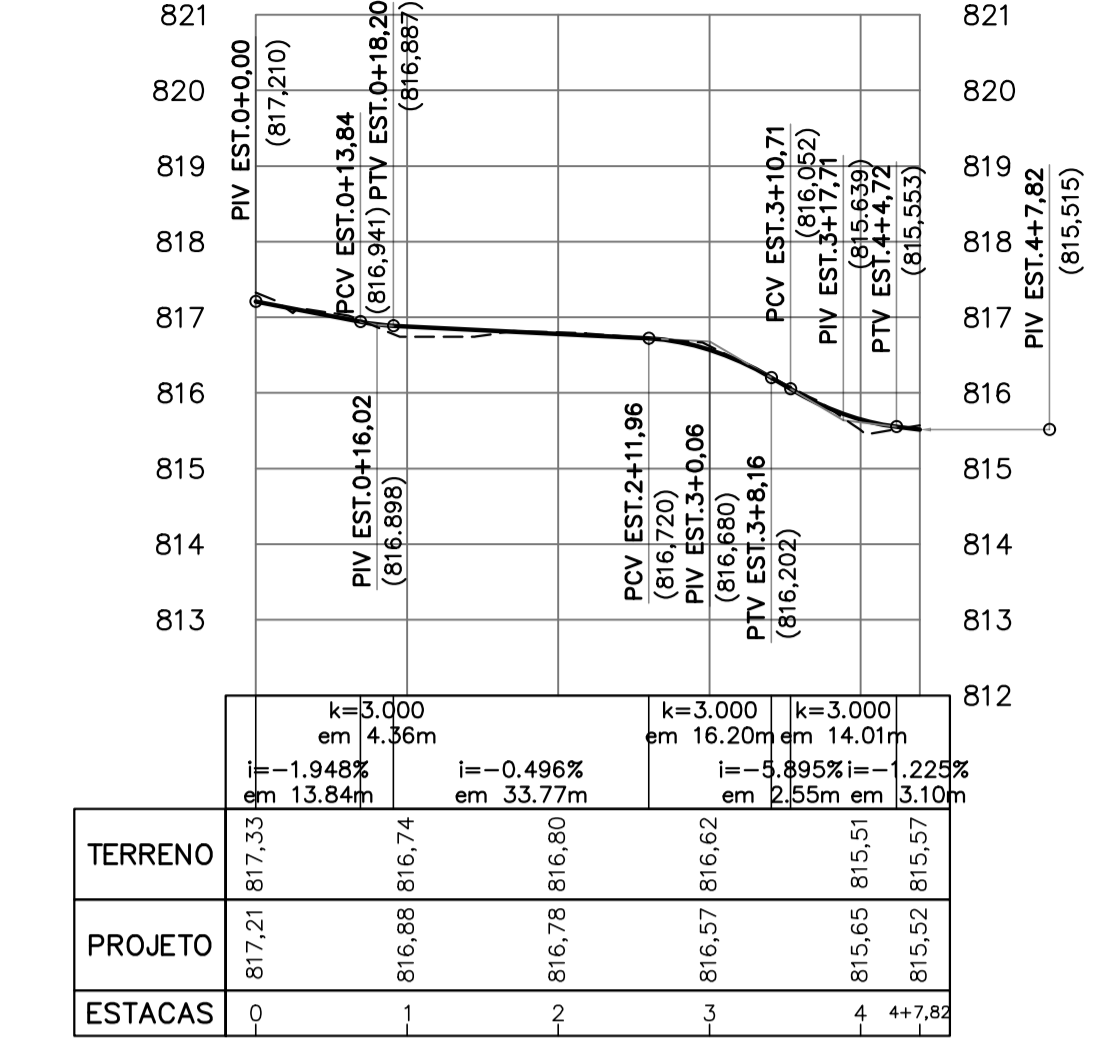
ESCALA HORIZONTAL 1:1000

ESCALA VERTICAL 1:100

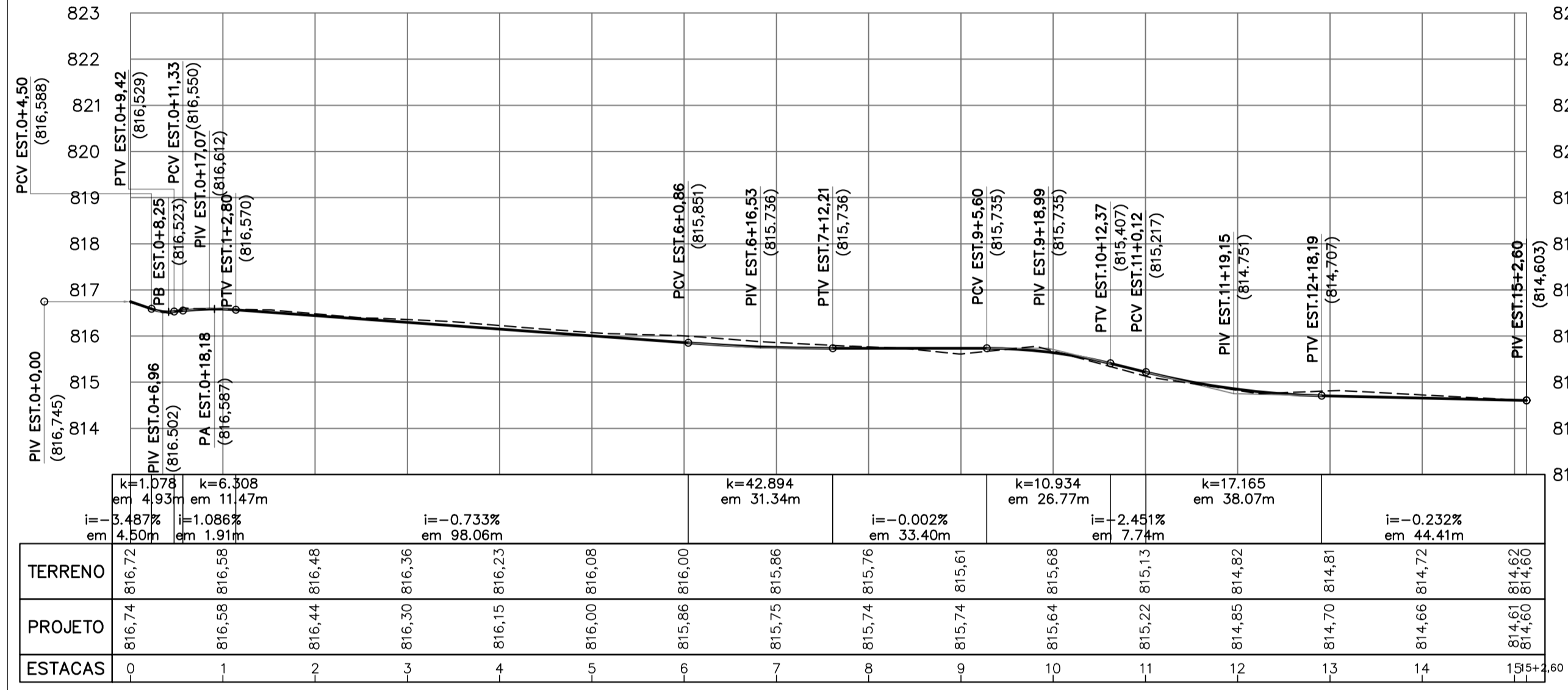
R. JACI LARAIA VIÉIRA



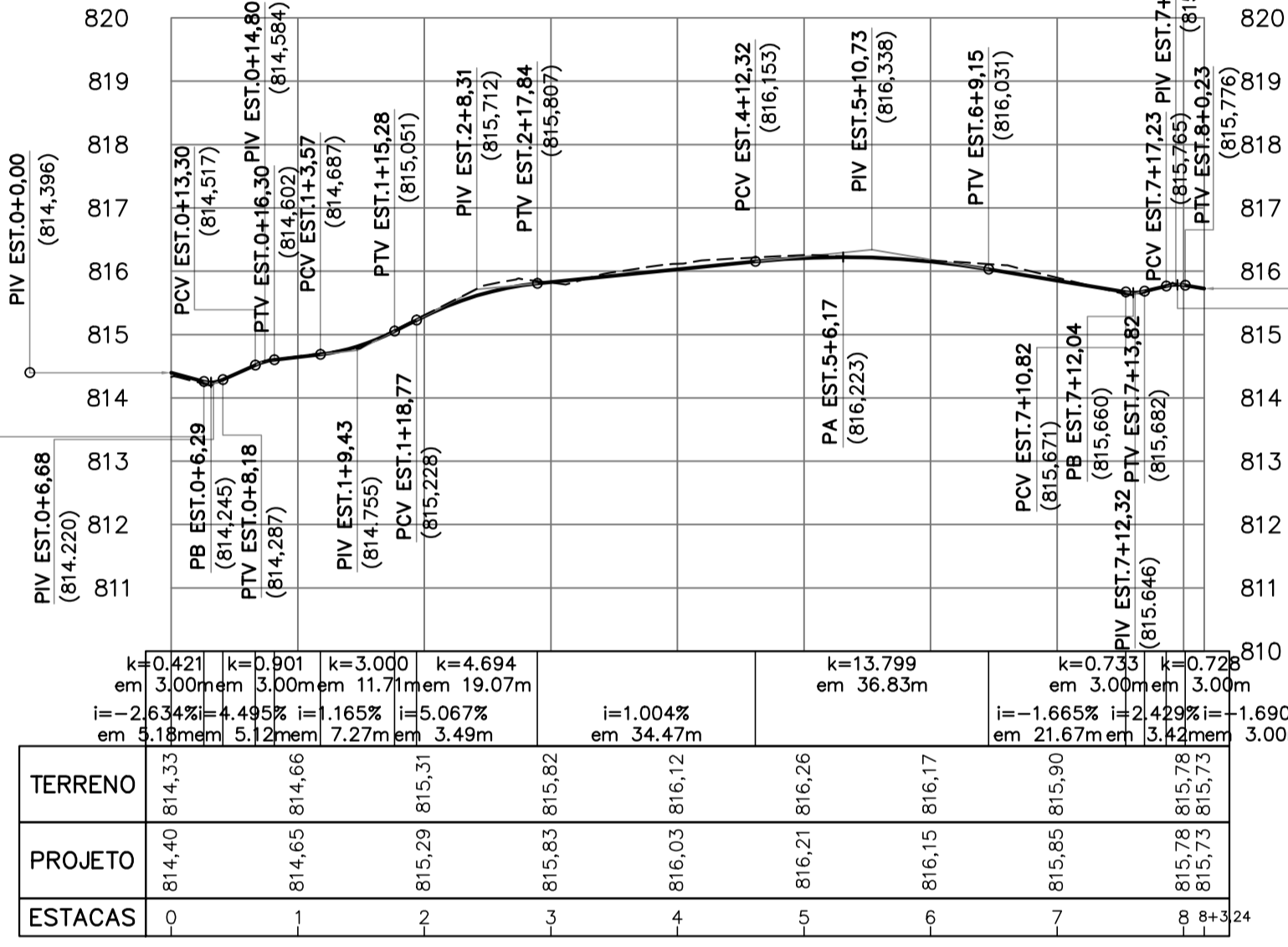
R. DR. ANTÔNIO JOSÉ RIBEIRO



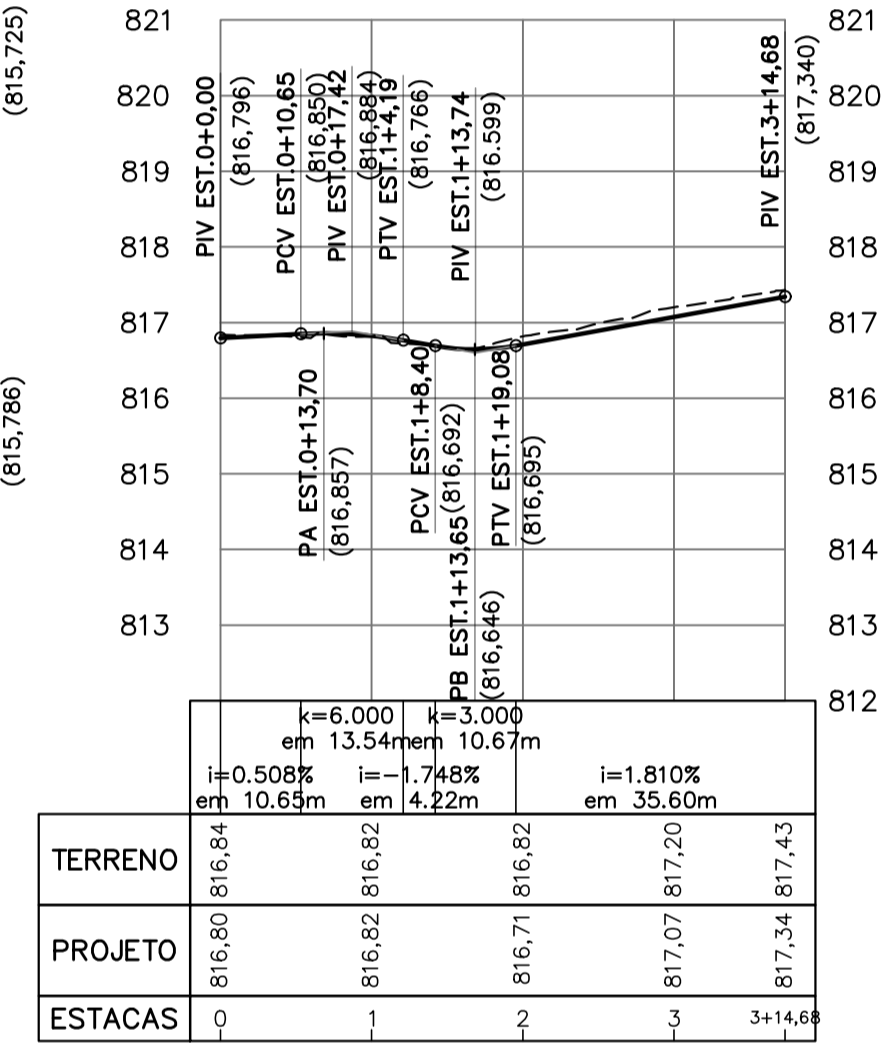
R. DR. LINO AMARAL



R. PADRE ROLIN



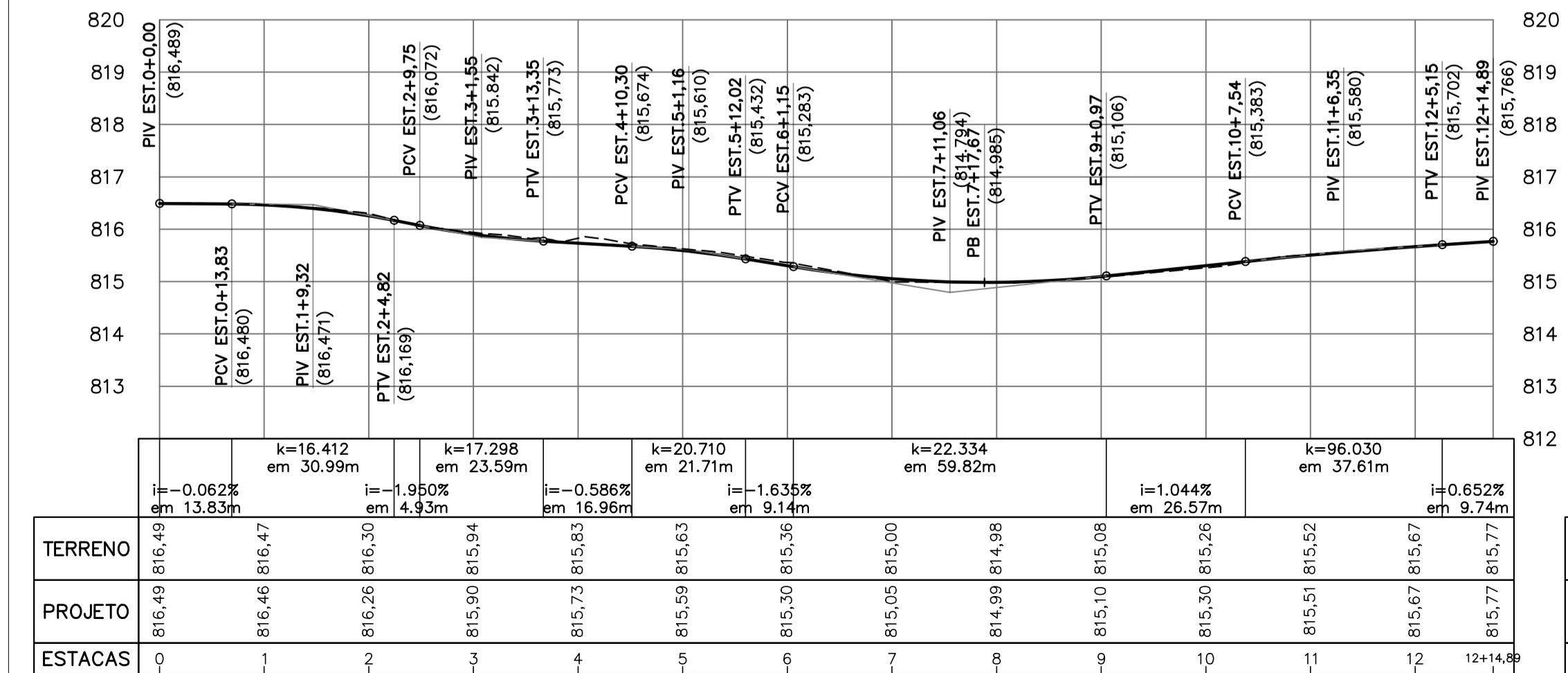
ENTORNO PRAÇA



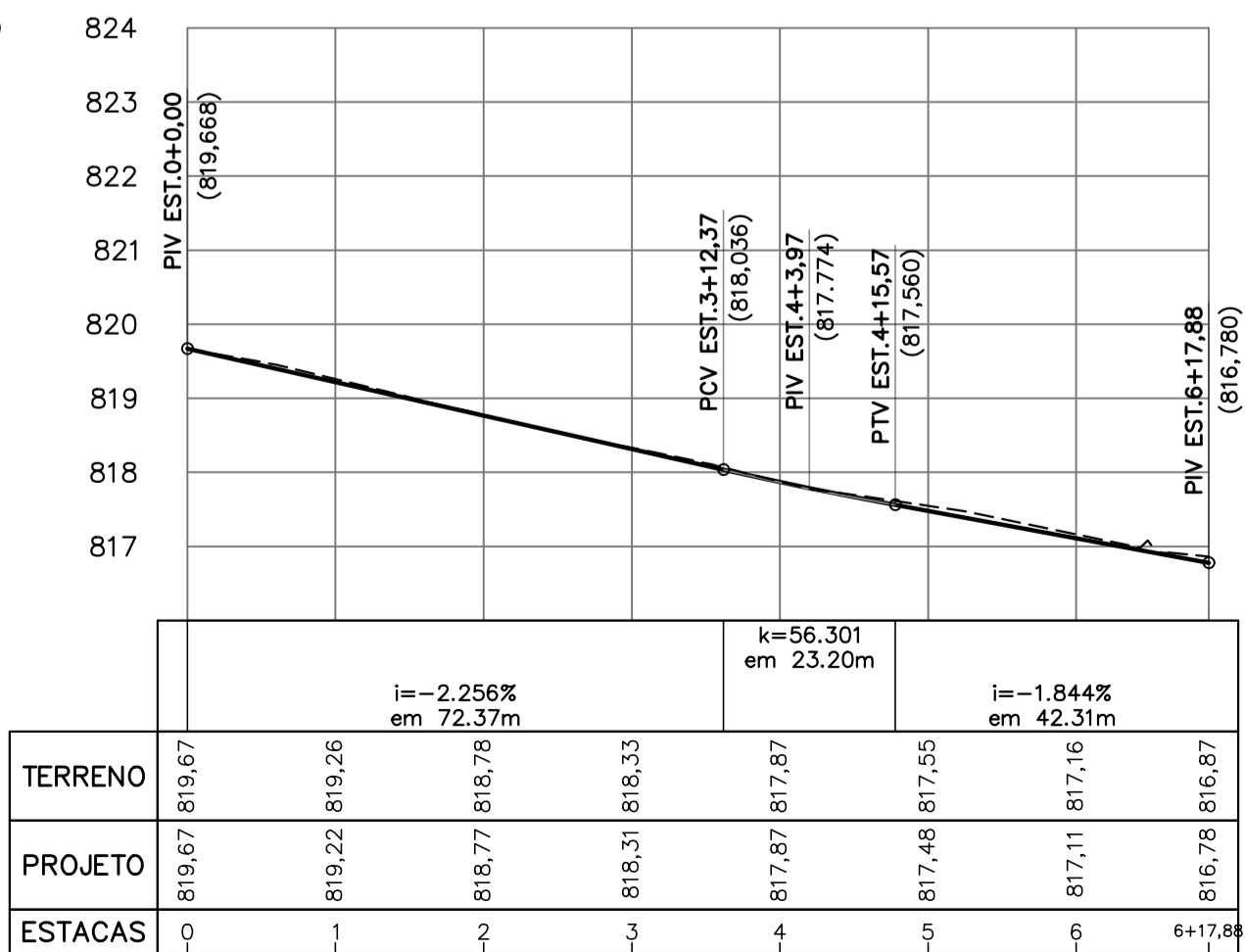
LEGENDA - PERFIL:  
 - - - - - TERRENO NATURAL  
 ——— GREIDE PROJETADO

- NOTAS:  
 1. COTAS EM METRO, EXCETO ONDE INDICADO;  
 2. NOTAS DE SERVIÇO APRESENTADAS EM FORMATO A4;

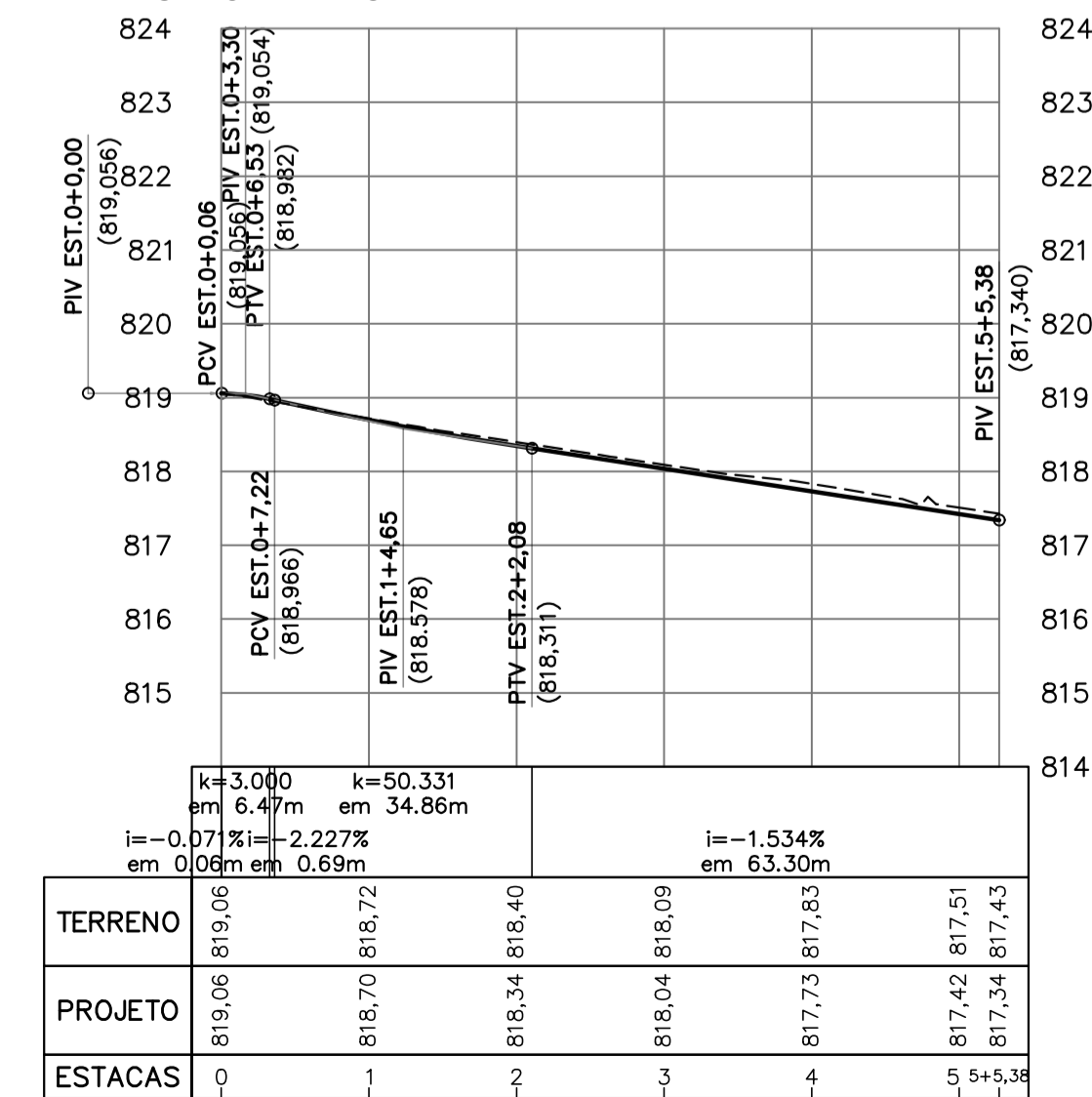
R. ALVARENGA PEIXOTO



R. ORLANDO SILVA



R. DR. RAIMUNDO ALVES CHAVES



REV. 00   14/04/23   EMISSÃO INICIAL   DAC	
REVISÃO: DATA : DESCRIÇÃO:   RESP.:	
CLIENTE	
 <p>Prefeitura Municipal de Pouso Alegre</p>	
PROJETO	COORDENAÇÃO
POUSO ALEGRE - MINAS GERAIS	ALOÍSIO CAETANO FERREIRA
ASSUNTO	RESPONSÁVEL TÉCNICO E AUTOR
PERFIL LONGITUDINAL	ENG. CIVIL FLÁVIA BARBOSA
	CREA: MG-187.842/D
EMPREENDIMENTO	
REQUALIFICAÇÃO VIÁRIA DA RUA JACI LARAIA E DE RUAS DO BAIRRO SANTA LUCIA	
ENDEREÇO	DISCIPLINA
POUSO ALEGRE - MINAS GERAIS	TERRAPLENAGEM
ASSUNTO	FASE DO PROJETO
PERFIL LONGITUDINAL	EXECUTIVO
	FOLHA Nº.
	02/02
DATA INICIAL	ESCALA
14/04/2023	INDICADA
REVISÃO	ARQUIVO
ROO	DAC-PMPA-JACI-PE-TRP-ROO.DWG