PLANTA BAIXA - PROJETO DE SINALIZAÇÃO VIÁRIA
ESCALA 1:750

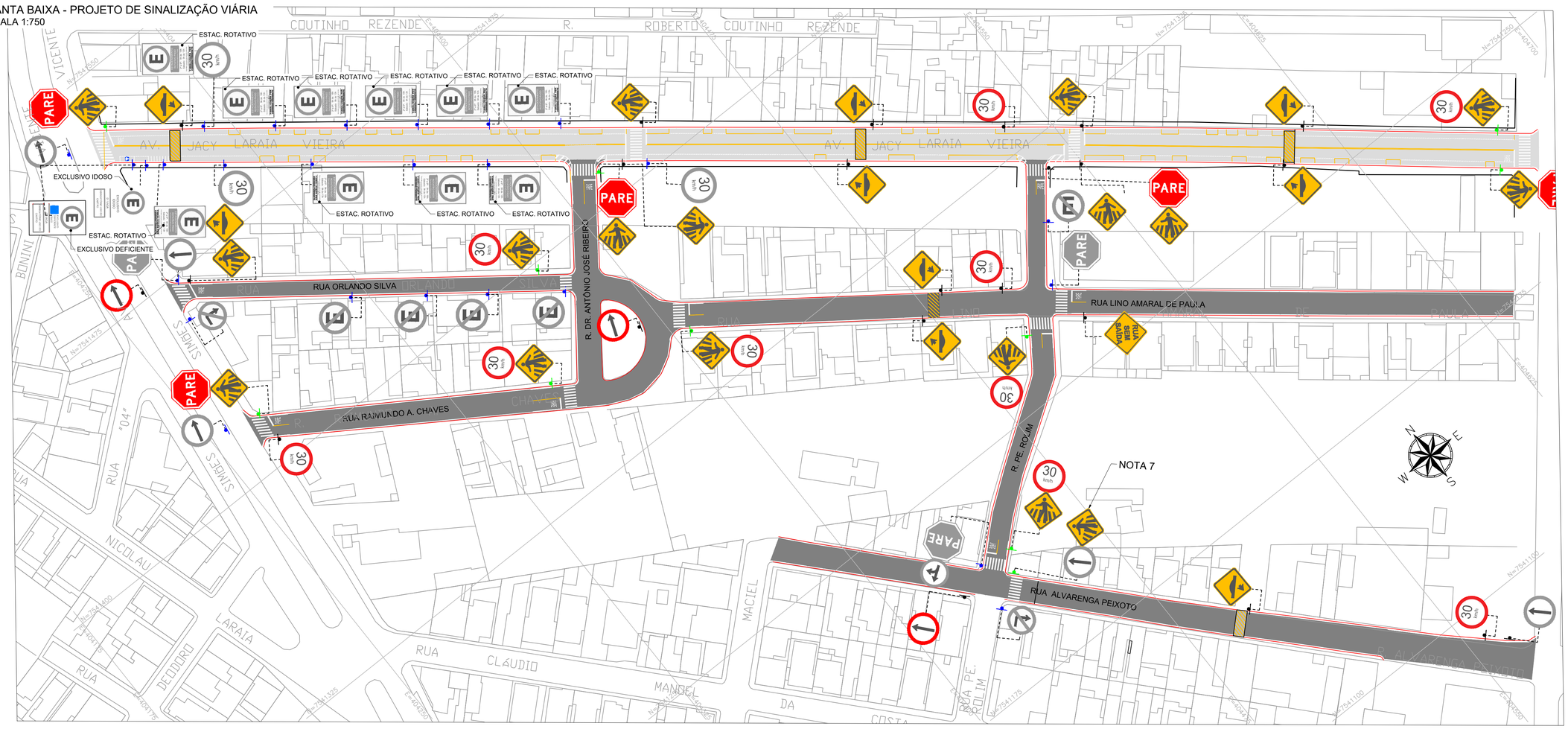

LEGENDA:

- CURVA DE NÍVEL MESTRA
- CURVA DE NÍVEL INTERMEDIÁRIA
- MEIO-FIO
- SARJETA
- CALÇADA EXISTENTE
- ONDULAÇÃO TRANSVERSAL
- SINALIZAÇÃO EXISTENTE
- SUPORTE A IMPLANTAR - 3,00 METROS

NOTAS:

1. COTAS EM METRO, EXCETO ONDE INDICADO;
2. AS PLACAS DE SINALIZAÇÃO VERTICAL DEVEM SER LOCADAS COM UMA ÂNGULO DE 93º A 95º EM RELAÇÃO AO SENTIDO DO FLUXO, TENDO POR OBJETIVO GARANTIR A BOA VISIBILIDADE E LEITURA DOS SINAIS, EVITANDO O REFLEXO ESPECULAR QUE PODE OCORRER EM FUNÇÃO DOS FARÓIS DE VEÍCULOS OU DE RAIOS SOLARES SOBRE A PLACA;
3. O AFASTAMENTO LATERAL DAS PLACAS, MEDIDO ENTRE A BORDA LATERAL DA MESMA E DA PISTA, DEVE SER, NO MÍNIMO, DE 0,30 M EM TRECHOS RETOS E DE 0,40 M EM TRECHOS CURVOS;
4. QUANDO DA IMPLANTAÇÃO DAS PLACAS E EXECUÇÃO DAS RAMPAS DE ACESSIBILIDADE DEVERÃO SER OBSERVADOS OS PROJETOS DE DRENAGEM, ARBORIZAÇÃO VIÁRIA E ILUMINAÇÃO PÚBLICA, TENDO POR OBJETIVO A COMPATIBILIZAÇÃO ENTRE ESTES PROJETOS, ASSIM AS RAMPAS E PLACAS PODEM SER MOVIDAS DE FORMA A NÃO ATRAPALHAR SUA PRÓPRIA FUNCIONALIDADE E DOS DEMAIS SISTEMAS;
5. A SINALIZAÇÃO EXISTENTE ESTÁ REPRESENTADA EM ESCALA DE CORES CINZA, PARA MELHOR IDENTIFICAÇÃO, AS DEMAIS A SEREM IMPLANTADAS POSSUEM CORES PADRÃO, DE ACORDO COM O MANUAL DE SINALIZAÇÃO DO DNIT.
6. A SINALIZAÇÃO HORIZONTAL DEVE SER EXECUTADA CONFORME ESPECIFICAÇÃO TÉCNICA DA PREFEITURA MUNICIPAL DE POUSO ALEGRE;
7. PLACA A32-b VOLTADA PARARA ALVARENGA PEIXOTO E PLACA R24-a PARA RUA PADRE ROLIM.

PLACA DE REGULAMENTAÇÃO OCTOGONAL
SEM ESCALA

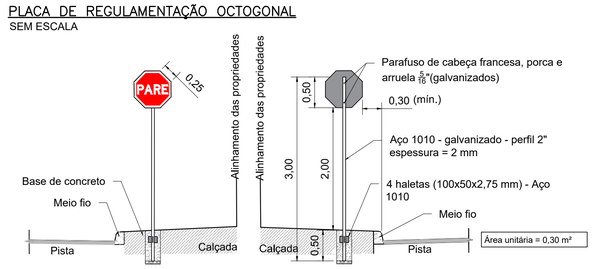

PLACA DE ADVERTÊNCIA
SEM ESCALA

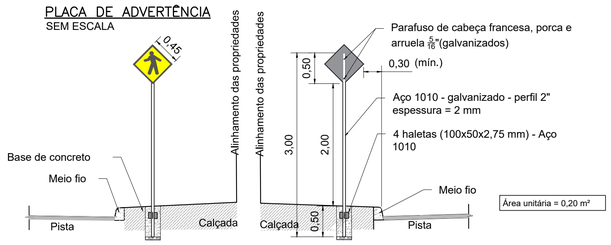

PLACA DE REG. CIRCULAR
SEM ESCALA

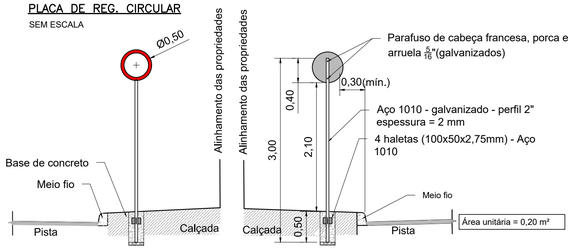

PLACA DE ADVERTÊNCIA E REGULAMENTAÇÃO
SEM ESCALA

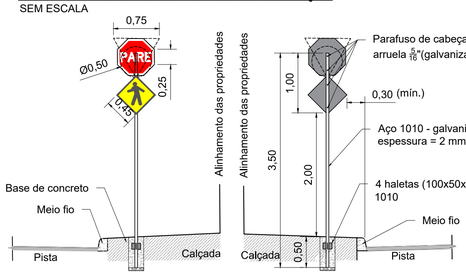

Placas de Regulamentação - R1

Sinal			
Forma	Código	Cor	
	R-1	Fundo	Vermelha
		Orla interna	Branca
		Orla externa	Vermelha
		Letra	Branca

Via	Lado (m)	Orla interna (m)	Orla externa (m)
Urbana	0,25	0,02	0,01

Placas de Regulamentação

Forma		Cor	
Obrigação/ restrição	Proibição	Fundo	Branco
		Símbolo	Preta
		Tarja	Vermelha
		Orla	Vermelha
		letra	Preta

Via	Diâmetro (m)	Tarja (m)	Orla (m)
Urbana	0,50	0,05	0,05

Placas de Advertência

Sinal			
Forma	Código	Cor	
	Axx	Fundo	Amarelo
		Orla interna	Branca
		Orla externa	Preta
		Letra	Preta

Via	Lado (m)	Orla interna (m)	Orla externa (m)
Urbana	0,45	0,02	0,01

QUANTITATIVO - SINALIZAÇÃO VERTICAL

PLACA DE SINALIZAÇÃO	CÓDIGO	QUANTIDADE	PLACA DE SINALIZAÇÃO	CÓDIGO	QUANTIDADE
PARE	R-1	5		A-18a	9
30 km/h	R-19	10	RUA SEM SAÍDA	A-45	1
	R-24a	3		A-32b	17

QUANTITATIVO - SINALIZAÇÃO VERTICAL

TIPO	QUANTIDADE (un.)	ÁREA UNITÁRIA (m²)	ÁREA TOTAL (m²)
R-1	5	0,30	1,50
R-19	10	0,20	2,00
R-24a	3	0,20	0,60
A-18a	9	0,20	1,80
A-45	1	0,20	0,20
A-32b	17	0,20	3,40

QUANTITATIVO - SUPORTES PARA PLACAS

TIPO	QUANTIDADE (un)
SUPORTE - 3,00	23
SUPORTE - 3,50	11

REV.	DATA	DESCRIÇÃO	RESP.
REV. 00	14/04/23	EMISSÃO INICIAL	DAC

REVISÃO: DATA : DESCRIÇÃO: RESP.:

CLIENTE

Prefeitura Municipal de Pouso Alegre

PROJETO

DAC engenharia
Rua Miguel Vianna, nº 81, 2º Andar
Bairro Morro Chic
CEP: 37500-080 – Itajubá / MG
Tel: (35) 3623-8846
www.dacengenharia.com.br

COORDENAÇÃO
ALOÍSIO CAETANO FERREIRA

RESPONSÁVEL TÉCNICO E AUTOR
ENGº. CIVIL FLÁVIA C. BARBOSA CREA: MG-187.842/D

EMPREENDIMENTO
REQUALIFICAÇÃO VIÁRIA DA RUA JACI LARAIA E DE RUAS DO BAIRRO SANTA LUCIA

ENDEREÇO
POUSO ALEGRE – MINAS GERAIS

DISCIPLINA
SINALIZAÇÃO

FASE DO PROJETO
EXECUTIVO

ASSUNTO
PROJETO EXECUTIVO DE SINALIZAÇÃO
PLANTA, DETALHES E QUANTITATIVOS

FOLHA Nº.
01/02

DATA INICIAL	ESCALA	REVISÃO	ARQUIVO
14/04/2023	INDICADA	R00	04-DAC-PMPA-JACI-PE-SIN-R00.DWG