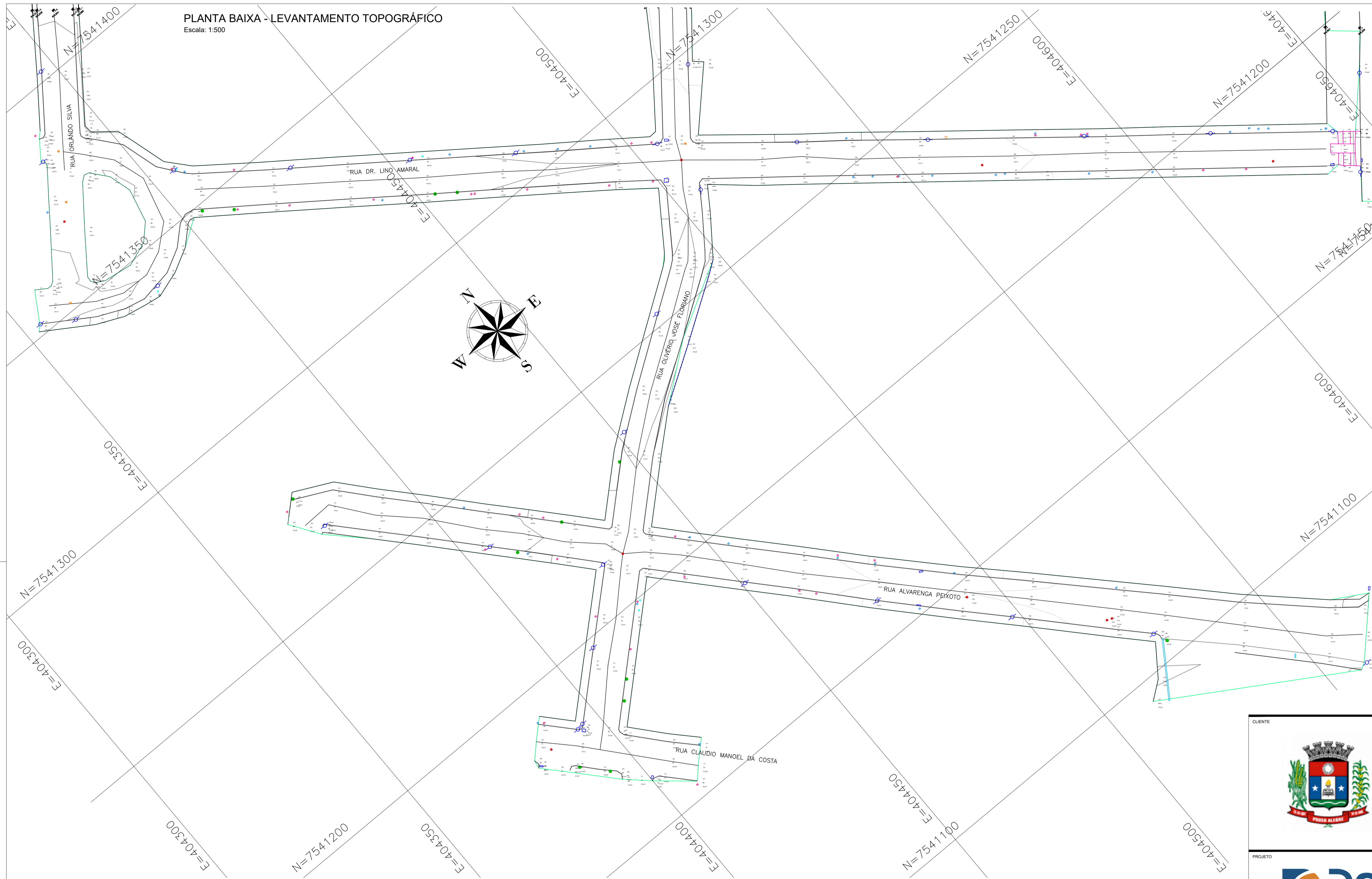
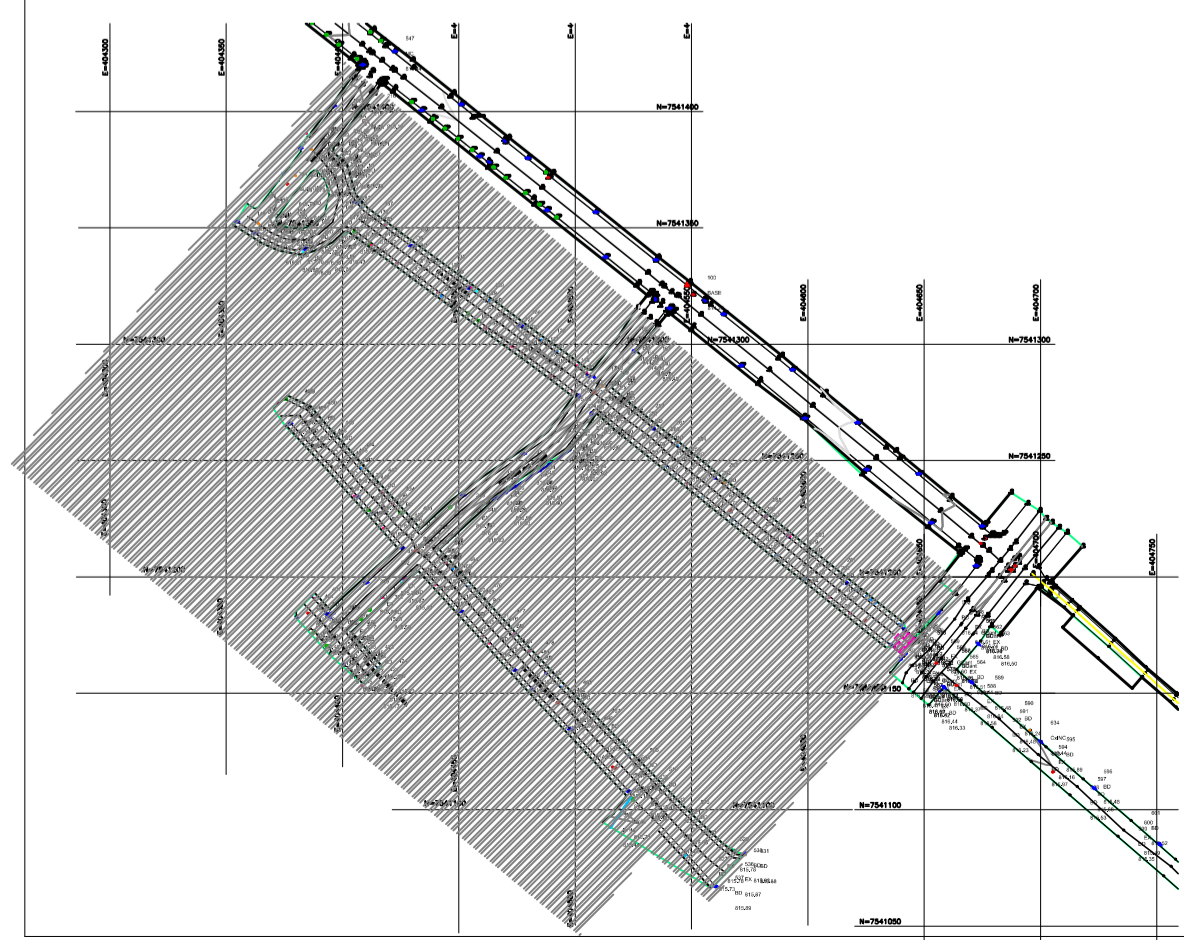


PLANTA BAIXA - LEVANTAMENTO TOPOGRÁFICO

Escala: 1:500




- LEGENDA:**
- CURVA DE NÍVEL MESTRA PROJETADA
  - CURVA DE NÍVEL INTERMEDIÁRIA PROJETADA
  - LIMITE DAS VIAS
  - LIMITE DA CALÇADA
  - EIXO DAS VIAS
  - LIMITES EDIFICAÇÕES
  - CERCA
  - BOCAS DE LOBO
  - POÇO DE VISITA ÁGUA PLUVIAL
  - POÇO DE VISITA ESGOTO
  - POSTE
  - ARVORE / ARBUSTO
  - GRELHA
  - CAIXA ELÉTRICA
  - CAIXA ESGOTO
  - CAIXA INCÊNDIO
  - CAIXA ÁGUA
  - CAIXA DADOS
  - CAIXA NÃO IDENTIFICADA
  - RAMPA/ESCADA
- 283 — NÚMERO DO PONTO  
BD — TIPO DO PONTO  
814,64 — COTA



**NOTAS:**

1. SISTEMA DE COORDENADAS: UTM SIRGAS2000 23S;
2. COTAS E DIMENSÕES EM METRO, EXCETO ONDE INDICADO.

 <p>Prefeitura Municipal de <b>Pouso Alegre</b></p>	
<p><b>PROJETO</b></p>  <p>Rua Miguel Vianna, nº 81, Sala 12 Bairro Morro Chic CEP: 37500-080 - Itajubá / MG Tel: (35) 3623-5720 www.dacengenharia.com.br</p>	
<p><b>GERÊNCIA DE PROJETOS</b> FLÁVIA CRISTINA BARBOSA CREA: MG-187.842/D</p> <p><b>COORDENAÇÃO DE PROJETOS</b> ALOÍSIO CAETANO FERREIRA CREA: MG 22.508/D</p> <p><b>RESPONSÁVEL TÉCNICO</b> FLÁVIA CRISTINA BARBOSA CREA: MG-187.842/D</p> <p><b>PROJETO</b> JONAS GUERREIRO GONÇALVES</p> <p><b>DESENHO</b> JONAS GUERREIRO GONÇALVES</p>	
<p><b>EMPRESAMENTO</b> AV JACI LARAIA VIEIRA, RUA ORLANDO SILVA, LINO AMARAL DE PAULA, ALVARENGA PEIXOTO, OLIVÉRIO JOSÉ FLORIANO E PINTO COBRA</p>	
<p><b>ENDEREÇO</b> POUSO ALEGRE - MINAS GERAIS</p>	<p><b>DISCIPLINA</b> TOPOGRAFIA</p>
<p><b>ASSUNTO</b> LEVANTAMENTO TOPOGRÁFICO PLANTA BAIXA LEVANTAMENTO CADASTRAL</p>	<p><b>FASE DO PROJETO</b> EXECUTIVO</p> <p><b>FOLHA Nº</b> 04/05</p>
<p><b>DATA INICIAL</b> 19/12/2019</p>	<p><b>ESCALA</b> INDICADA</p>
<p><b>REVISÃO</b> R00</p>	<p><b>ARQUIVO</b> 01-DAC-PMPA-JACI-PE-TOP-R01.DWG</p>