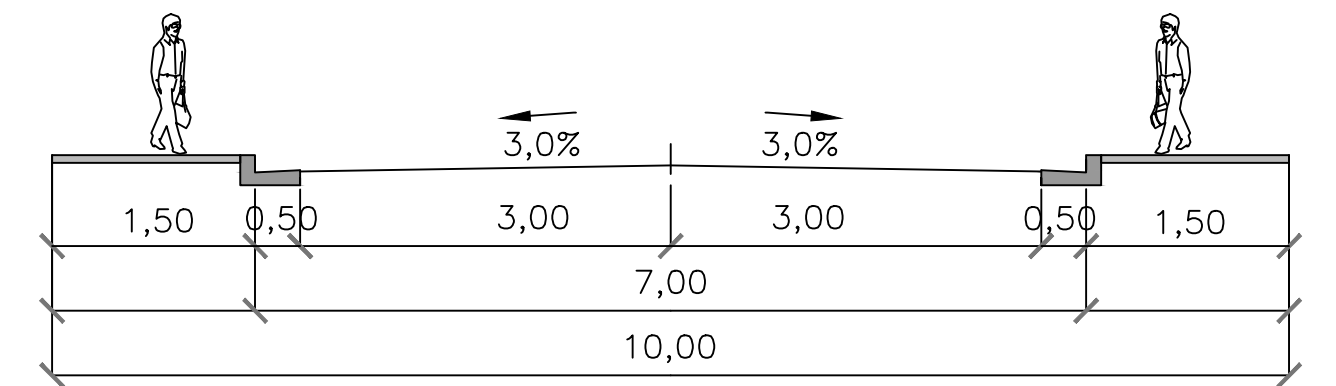


PROJETO GEOMÉTRICO
ESCALA: 1: 500

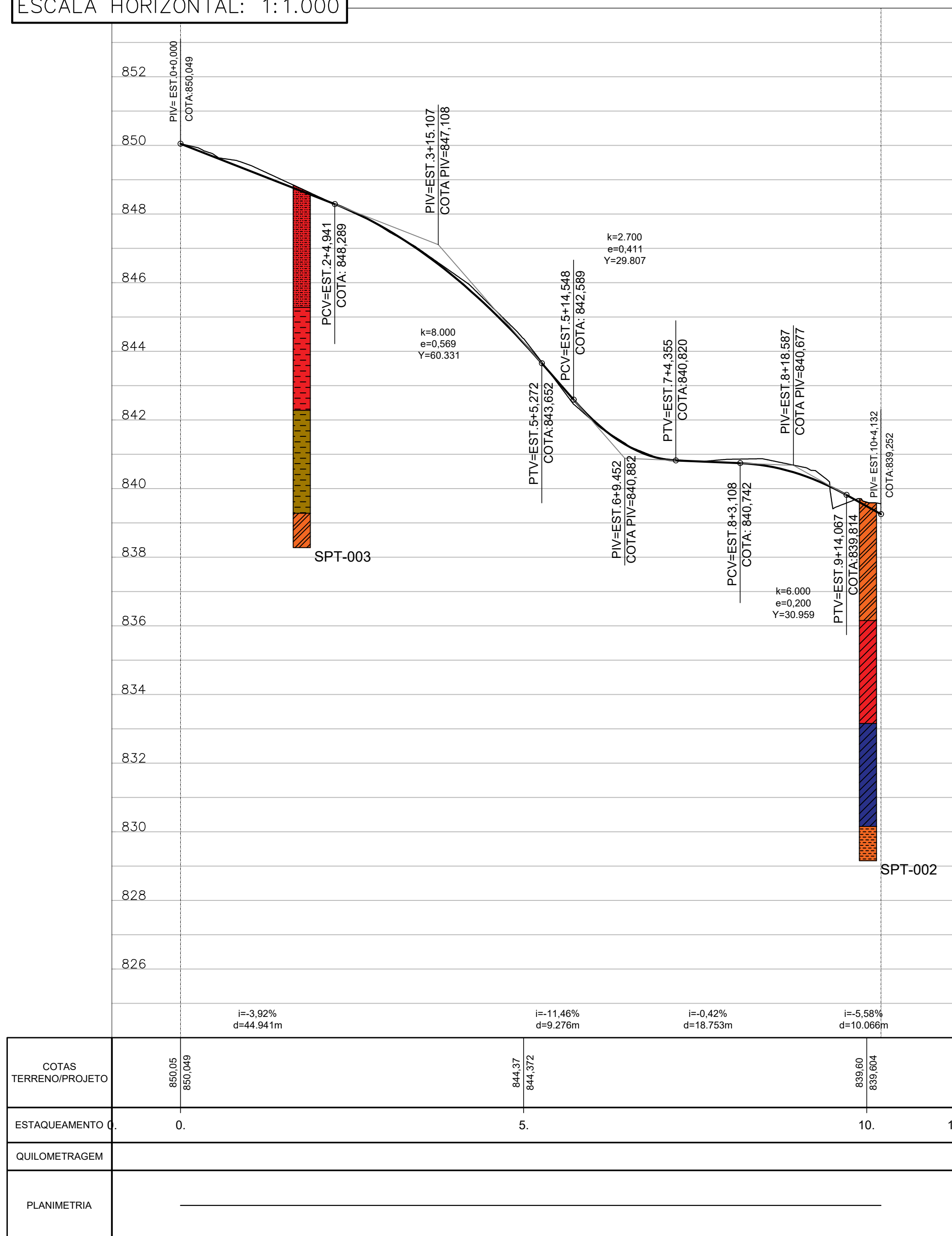


- LEGENDA:**
- CURVA DE NÍVEL MESTRA PROJETADA
 - CURVA DE NÍVEL INTERMEDIÁRIA PROJETADA
 - LIMITE DA CALÇADA
 - LIMITE DA PISTA
 - EIXO DA RUA ESTACA
 - LOCAÇÃO SONDAGENS

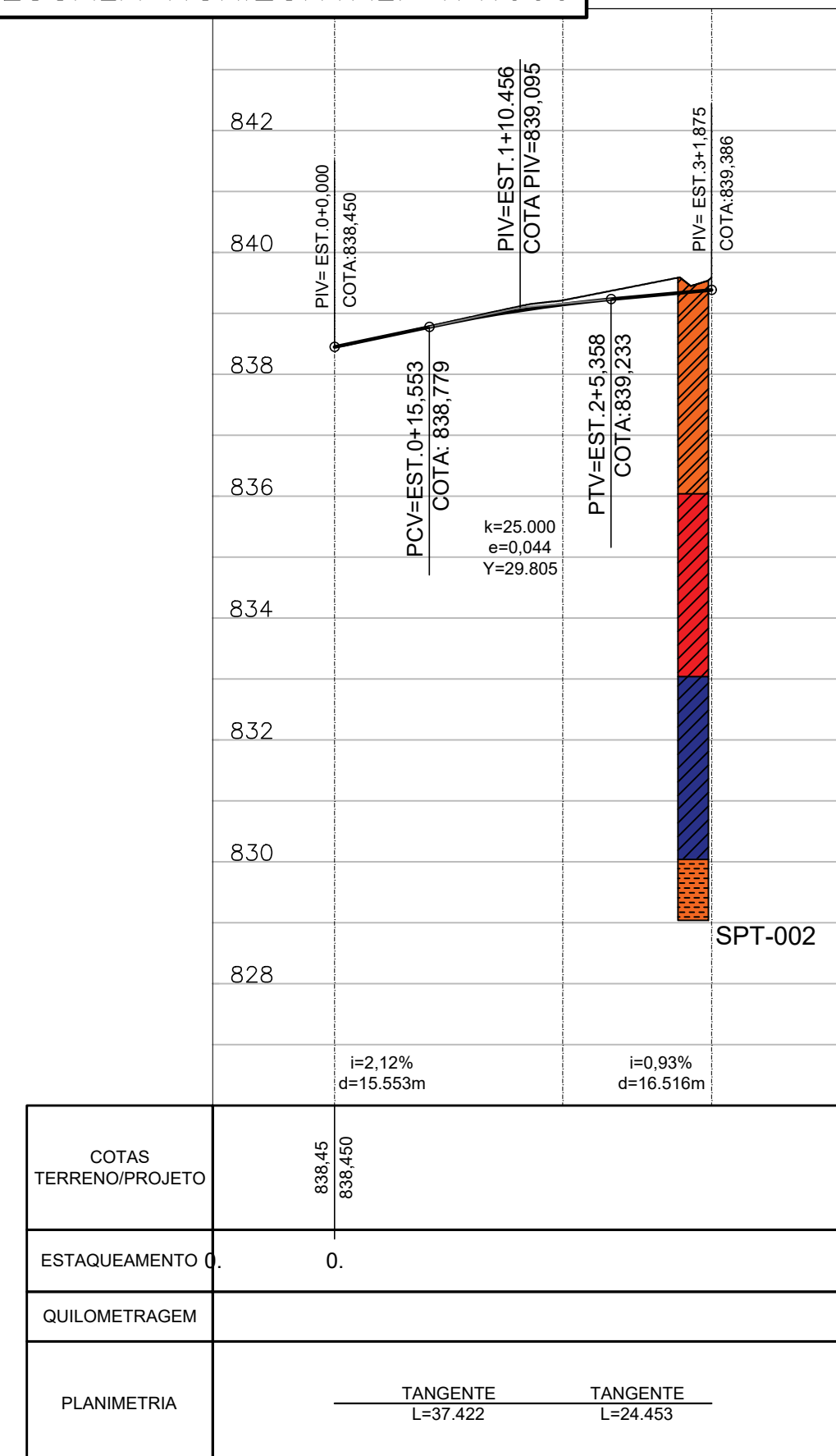
SEÇÃO TRANSVERSAL



PROJETO GEOMÉTRICO
ESCALA VERTICAL: 1:1.000
ESCALA HORIZONTAL: 1:1.000



PROJETO GEOMÉTRICO
ESCALA VERTICAL: 1:1.000
ESCALA HORIZONTAL: 1:1.000



ELEMENTOS GEOMÉTRICOS – EIXO RUA COMPLEMENTAR														
ELEMENTOS GEOMÉTRICOS – EIXO AV. CIRCULAR														
N°	DEFLEXÃO/AZIMUTE	LC (m)	TT (m)	TL (m)	TC (m)	R (m)	D/L (m)	AC	TE-PC	ET-PT	PONTO	PI	TE-PC	ET-PT
L5	345° 08' 14.11"	-	-	-	-	-	204,132	-	0+0,000	10+4,132	N E	-	7536019,1082 404932,6011	7536216,4109 404880,2403

LEGENDA DE SONDAGENS

- Argila vermelha
- Argila siltosa vermelha e ocre e rosa
- Siltite argilo-arenosa vermelha e ocre e branco
- Siltite vermelho ocre e branco
- Siltite arenoso ocre e vermelho
- Siltite ocre e vermelho
- Siltite arenoso ocre e roxo e vermelho
- Areia com argila orgânica marrom
- Argila orgânica preta
- Argila siltite-arenosa vermelha e ocre
- Argila arenosa vermelha

NOTAS:

1. COTAS E DIMENSÕES EM METRO, EXCETO ONDE INDICADO;

REV. 00	28/05/21	EMISSÃO INICIAL	DAC
REVISÃO:	DATA :	DESCRIÇÃO:	RESP.:

CLIENTE

Prefeitura Municipal de Pouso Alegre

PROJETO	GERÊNCIA DE PROJETOS	ALOISIO CAETANO FERREIRA	CREA: MG-97.132/D
	COORDENAÇÃO DE PROJETOS	DENIS S. SILVA	CREA: MG-127.216/D
	RESPONSÁVEL TÉCNICO	FLÁVIA CRISTINA BARBOSA	CREA: MG-187.842/D
	PROJETO	FELIPE G. ALEXANDRE	
	DESENHO	FELIPE G. ALEXANDRE	

EMPREENDIMENTO		PAVIMENTAÇÃO ESTRADA VELHA AEROPORTO ATÉ A RUA HÉLIO JACY GOUVEIA	
ENDEREÇO	BAIRRO SÃO CRISTÓVÃO POUSO ALEGRE – MINAS GERAIS	DISCIPLINA	GEOMETRIA
ASSUNTO	PROJETO GEOMÉTRICO PLANTA BAIXA E PERFIL	FASE DO PROJETO	EXECUTIVO
		FOLHA N°	003