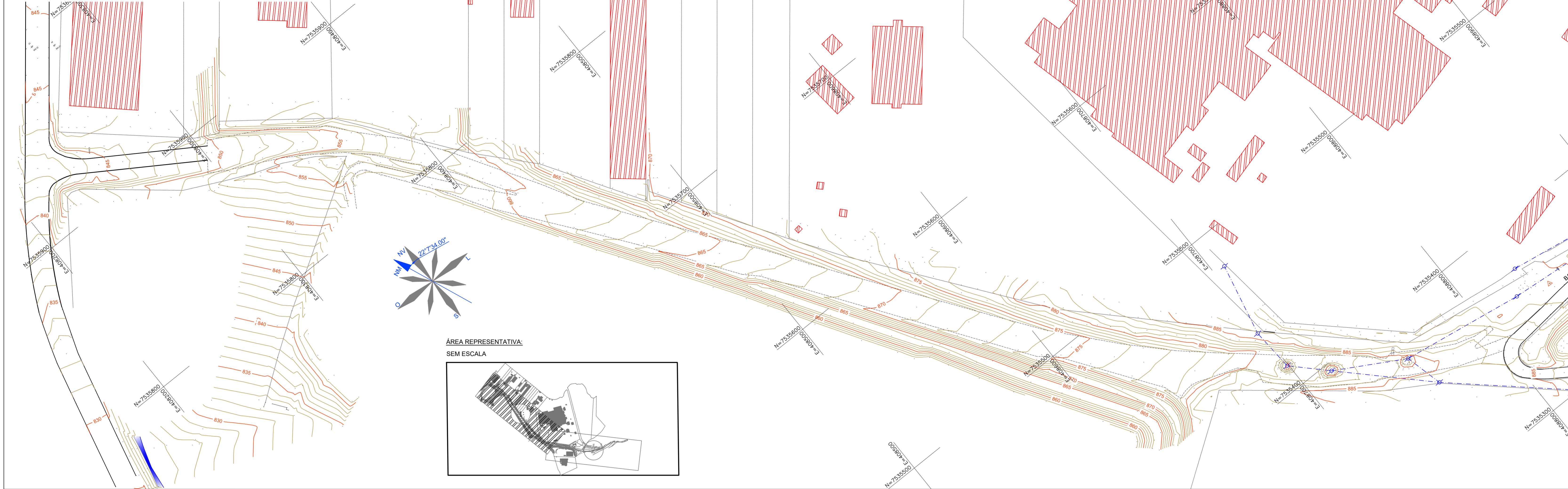


LEVANTAMENTO PLANIALTIMÉTRICO CADASTRAL – PLANTA BAIXA
ESC 1:1000



- NOTAS:**
1. COTAS EM METRO, EXCETO ONDE INDICADO;
 2. CURVAS DE NIVEL:
 - 2.1. CURVAS DE NIVEL INTERMEDIÁRIAS ESPAÇADAS DE 1,00m;
 - 2.2. CURVAS DE NIVEL MESTRAS ESPAÇADAS DE 5,00m.
 3. INFORMAÇÕES DE GEORREFERENCIAMENTO:
 - 3.1. SISTEMA DE REFERÊNCIA: UNIVERSAL TRANSVERSA DE MERCATOR - UTM;
 - 3.2. ZONA UTM: ZONA 23 SUL;
 - 3.3. DATUM DE REFERÊNCIA HORIZONTAL: SIRGAS 2000;
 - 3.4. DATUM DE REFERÊNCIA VERTICAL: RASTREAMENTO GEODÉSICO;
 4. PONTO DE REFERÊNCIA:
 - 4.1. TIPO DE MARCO: PARAFUSO;
 - 4.2. COORDENADAS (ÉPOCA 2000 4):
 - 4.2.1. LATITUDE: 7.535.356,988m;
 - 4.2.2. LONGITUDE: 408.843,020m;
 - 4.2.3. ALTITUDE ORTOMÉTRICA: 889,46m;

MARCO TOPOGRÁFICO DE REFERÊNCIA:
SEM ESCALA

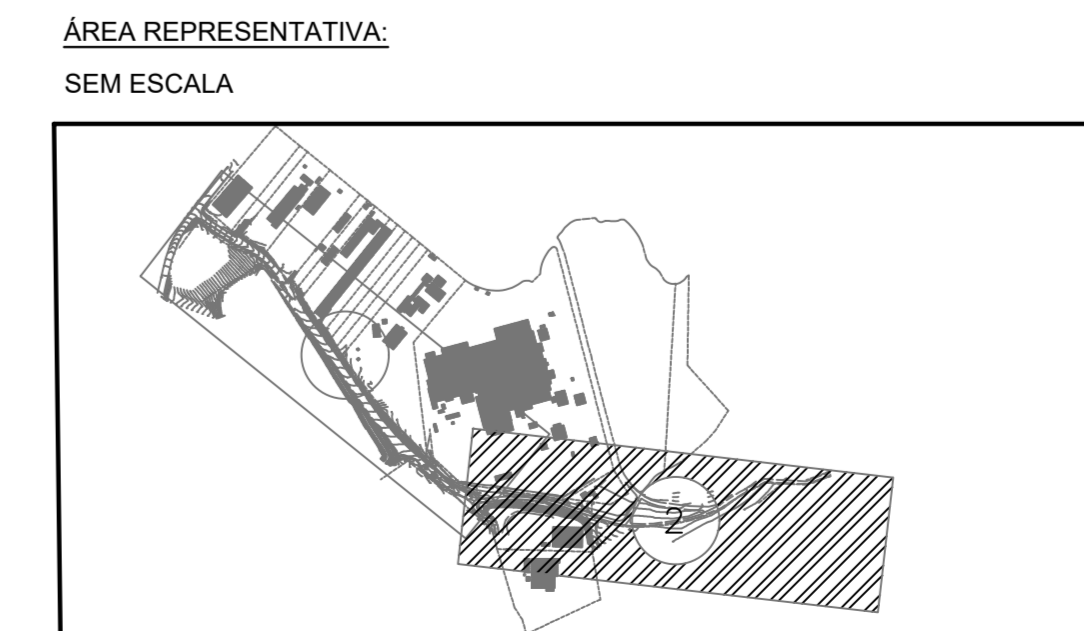
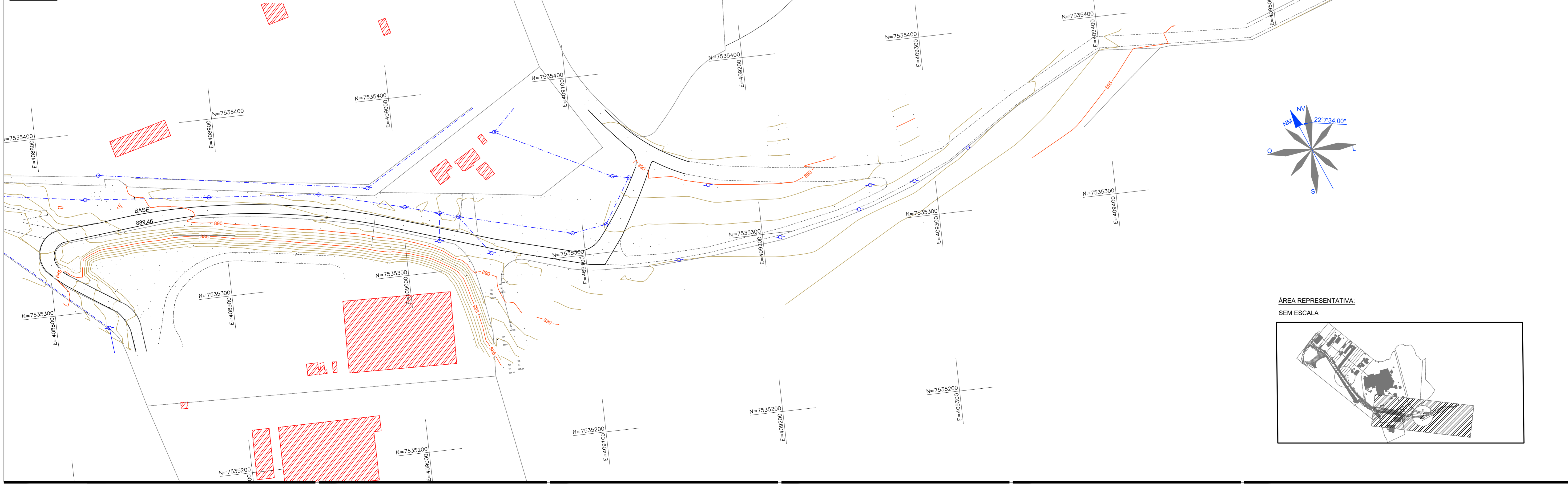


- LEGENDA:**
- CURVA DE NIVEL MESTRA
 - CURVA DE NIVEL INTERMEDIÁRIA
 - LIMITE DO BORDO DA PISTA
 - ESTRADA DE TERRA
 - LIMITES PROPRIEDADES
 - LINHA DE TRANSMISSÃO
 - POSTE
 - △ BASE
 - ▨ EDIFICAÇÕES
 - CÔRREGO
 - CURVAS DE NIVEL

TABELA DE COORDENADAS

PONTO	DESCRIÇÃO	ELEVAÇÃO	NORTE	LESTE
M1	BASE	889,46	7.535.356,99	408.843,02

LEVANTAMENTO PLANIALTIMÉTRICO CADASTRAL – PLANTA BAIXA
ESC 1:1000



REV. 01	18/04/2021	ALTERAÇÃO DO ESCOPO DO PROJETO – PROLONGAMENTO DA VIA	DAC
REV. 00	07/04/2021	EMISSÃO INICIAL	DAC
REVISÃO:	DATA :	DESCRIÇÃO:	RESP.:
		GERÊNCIA DE PROJETOS DENIS DE SOUZA SILVA CREA: MG-127.216/D COORDENAÇÃO DE PROJETOS ALOSIO CAETANO FERREIRA CREA: MG-97.132/D RESPONSÁVEL TÉCNICO ENGR. CIVIL FLÁVIA C. BARBOSA CREA: MG-187.842/D PROJETO JONAS GUERRERO DESENHO JONAS GUERRERO	
PROJETO CONSTRUÇÃO – ACESSO DISTRITO INDUSTRIAL			
ENGENHEIRO DISTRITO INDUSTRIAL POUSO ALEGRE – MINAS GERAIS		DISCIPLINA TOPOGRAFIA	
ASSUNTO LEVANTAMENTO TOPOGRÁFICO CADASTRAL PLANTA BAIXA		FASE DO PROJETO EXECUTIVO	
		FOLHA Nº 001	
DATA INICIAL	ESCALA	REVISÃO	ARQUIVO
07/04/2021	INDICADA	R01	001-DAC-PMPA-D.IND-PE-TOP-R01.DWG